



STATISTIK SEKTORAL

KABUPATEN AGAM

20
25



DINAS KOMUNIKASI DAN INFORMATIKA
KABUPATEN AGAM

MENUJU MASYARAKAT INFORMASI INDONESIA

STATISTIK SEKTORAL KABUPATEN AGAM 2025

ISSN: 978 - 623 - 98782 - 04

Ukuran Buku :
14,8 cm x 21 cm

Jumlah Halaman :
xxxviii + 571 hal

Naskah :
Dinas Komunikasi dan Informatika Kabupaten Agam

Penyunting :
Dinas Komunikasi dan Informatika Kabupaten Agam

Tata Letak, Gambar Kulit, dan Infografis :
Dinas Komunikasi dan Informatika Kabupaten Agam

Desain Cover :

Diterbitkan oleh :
© Dinas Komunikasi dan Informatika Kabupaten AgamY

Dicetak oleh :
Dinas Komunikasi dan Informatika Kabupaten Agam

Dilarang mengumumkan, mendistribusikan, mengomunikasikan, dan/atau menggandakan sebagian atau seluruh isi buku ini untuk tujuan komersil tanpa izin tertulis dari Dinas Komunikasi dan Informatika Kabupaten Agam

TIM PENYUSUN

Pengarah

Sekretaris Daerah Kabupaten Agam

Penanggung Jawab

Syatria, S.Sos, M.Si

Penyunting

Jhoni Indra, S.Kom, M.Kom

Yazril Mahdi, S.Kom

Pengolah Data dan Penulis Naskah

Yazril Mahdi, S.Kom

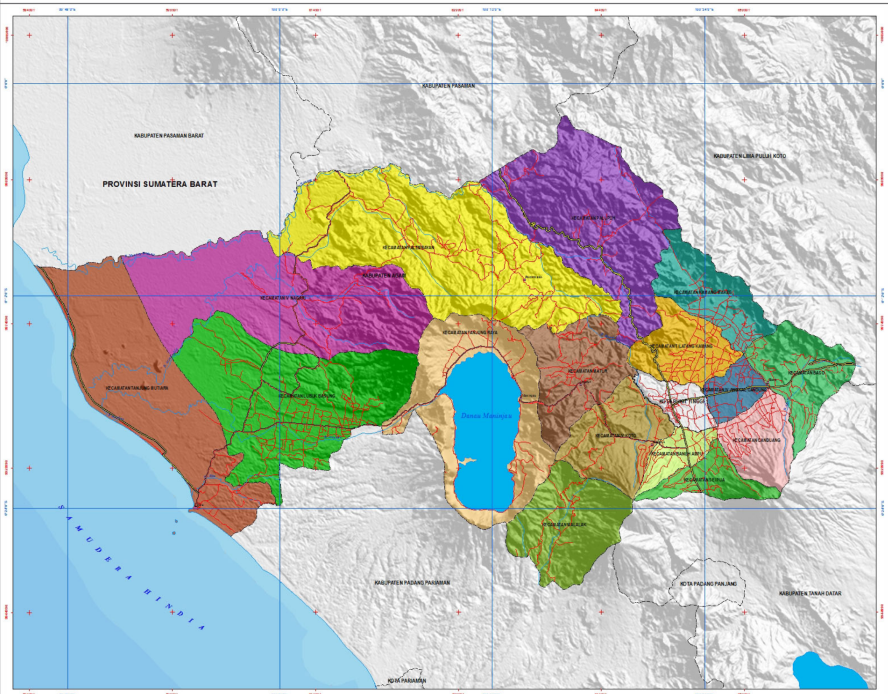
Fitri Dara Juwita, A.Md

Princessia Ruhul Aqifah, S.Ap

Penata Letak

Princessia Ruhul Aqifah, S.Ap

PETA ADMINISTRASI KABUPATEN AGAM PROVINSI SUMATERA BARAT



SISTEM KOORDINAT REFERENSI:
 Proyeksi : Universal Transverse Mercator (UTM)
 Sistem Grid : Grid Geografis dan Grid UTM
 Datum : World Geodetic System 1984 (WGS 84)
 Zona : Selatan 47

LEGENDA

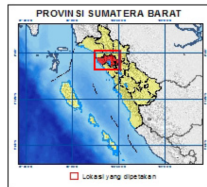
- | | |
|----------------------|----------------|
| Kota Kabupaten | Jalan Arteri |
| Kota Kecamatan | Jalan Kolektor |
| Nama Kampung | Jalan Lokal |
| Batas Provinsi | Jalan Lain |
| Batas Kota/Kabupaten | Jalan Setapak |
| Batas Kecamatan | Sungai Induk |
| Jalan Kereta Api | Anak Sungai |
| Jalan Tol | Danau/Waduk |

KEDALAMAN



KECAMATAN

- BANUH AMPU
- BASO
- CANDUANG
- IV ANGKAL CANDUNG
- IV KOTO
- IV NAGARI
- KAMANG MAWEG
- LUBUK BASUNG
- MALALAK
- MATUR
- PALEMBAYAN
- PALUPUH
- SEPIPIUA
- TALUJUNG MUTIARA
- TALUJUNG RAYA
- TILATANG KAMANG



SUMBER DATA

1. Indikasi Batas Administrasi Indonesia, Bakosurtanal Tahun 1991
2. ATLAS Provinsi Sumatera Barat, Bakosurtanal Tahun 2008
3. Peta Infrastruktur Kabupaten Agam, Kementerian Pekerjaan Umum Tahun 2012
4. Peta Daerah Pemilihan Kabupaten Agam, www.dapilagam2014.blogspot.com
5. Peta Administrasi Kabupaten Agam, BAPPEDA
6. Digital Elevation Model - SRTM, USGS Tahun 2010

BUPATI AGAM 2025-2030



Ir.H. BENNI WARLIS,MM

WAKIL BUPATI AGAM 2025-2030



H. MUHAMMAD IQBAL, S.E.,M.Com



SAMBUTAN BUPATI AGAM

Dengan penuh rasa syukur kehadiran Allah Tuhan Yang Maha Esa, penyusunan dan penerbitan Buku “Statistik Sektoral Kabupaten Agam 2025” dapat terealisasi dengan baik. Shalawat dan salam selalu tercurah untuk Nabi Muhammad Shalallahu ‘Alaihi Wasallam yang telah membawa umatnya kepada peradaban yang lebih baik.

Salah satu poin penting dalam menyusun Perencanaan pembangunan yang tepat sasaran serta menjawab permasalahan daerah diperlukan data yang akurat, berkesinambungan serta terjamin validitasnya.

Ketersediaan data statistik yang tepat menjadi landasan utama dalam melakukan perumusan kebijakan pembangunan, alat kontrol terhadap implementasi perencanaan, dan evaluasi terhadap kinerja Pemerintah khususnya Pemerintah Daerah. Data dan informasi yang update akan menggambarkan kondisi riil baik secara makro maupun mikro yang dijadikan dasar bagi proses perencanaan strategis dan arah kebijakan, serta mendesain program kegiatan daerah dalam rangka mewujudkan Kabupaten Agam Maju, Masyarakat Sejahtera, Menuju Agam Madani Yang Maju Adil dan Sejahtera.

Saya menyambut baik penerbitan Buku Statistik Sektoral ini sebagai referensi sumber data yang lengkap dan tepercaya untuk kemajuan Kabupaten Agam, sekaligus mengucapkan terima kasih kepada semua pihak terkait yang telah berpartisipasi dan berkontribusi dalam penyusunan.

Demikian sambutan disampaikan, semoga Allah Subhanahu Wa Ta’ala selalu meridhoi kita dalam melaksanakan pembangunan di Kabupaten Agam, Terima Kasih.

Lubuk Basung, Agustus 2025
BUPATI AGAM,

BENNI WARLIS



KATA PENGANTAR

Dinas Komunikasi dan Informatika Kabupaten Agam menyusun dan menerbitkan buku “STATISTIK SEKTORAL” KABUPATEN AGAM 2025; buku ini berisi data dan informasi tentang Kabupaten Agam, yang bersumber dari kompilasi administrasi data Statistik Sektor Organisasi Perangkat Daerah (OPD), Instansi Vertikal, BUMN dan BUMD di Kabupaten Agam periode 1 Januari 2024 sampai dengan 31 Desember 2024.

Penghargaan dan ucapan terima kasih disampaikan kepada semua pihak, khususnya perangkat daerah di lingkungan Pemerintah Kabupaten Agam, instansi vertikal, BUMN dan BUMD yang berkenan menyampaikan data dan informasi hingga terwujudnya buku ini, sekaligus dan harapan kerjasama yang telah terbina senantiasa terus-menerus kita tingkatkan.

Harapan kami semoga buku ini dapat menjadi acuan semua pihak dalam penyusunan perencanaan dan pelaksanaan pembangunan serta berbagai kajian ilmiah. Masukan dan saran dari semua pihak sangat diharapkan untuk perbaikan dan kesempurnaan masa yang akan datang, dapat disampaikan ke email : diskominfo@agamkab.go.id.

Lubuk Basung, Agustus 2025
Kepala Dinas Komunikasi dan
Informatika Kabupaten Agam,



SYATRIA, S.Sos., M.Si
Pembina Utama Muda
NIP. 196906231993081001

DAFTAR ISI

Halaman

PETA ADMINISTRASI WILAYAH KABUPATEN AGAM	v
BUPATI AGAM	vii
WAKIL BUPATI AGAM.....	ix
SAMBUTAN BUPATI AGAM	xi
KATA PENGANTAR	xiii
DAFTAR ISI	xv
1. DATA UMUM	1
1.1 Geografis dan Iklim	3
1.2 Pemerintah	17
1.3 Penduduk dan Ketenagakerjaan	63
2. SOSIAL	115
2.1 Kesehatan	117
2.2 Pendidikan	197
2.3 Agama dan Sosial Lainnya	279
3. SUMBER DAYA ALAM	345
3.1 Hortikultura	347
3.2 Perkebunan	379
3.3 Tanaman Pangan	397
3.4 Peternakan	415
3.5 Perikanan	429
3.6 Energi	445
3.7 Energi	451
4. INFRASTRUKTUR	457
4.1 Perumahan dan Pemukiman	459
4.2 Transportasi	463
4.3 Pariwisata.....	481

4.4	Telekomunikasi dan Informatika	497
4.5	Perpustakaan dan Kearsipan	505
5.	KEUANGAN	517
5.1	Keuangan Pemerintah	519
5.2	Koperasi	525
5.3	Perbankan	533
5.4	Industri, Perdagangan dan Ketenagakerjaan	551
6.	KEUANGAN	559
6.1	Politik	561
5.2	Hukum	567

DAFTAR TABEL

Halaman

1. DATA UMUM	1
1.1 GEOGRAFIS DAN IKLIM	3
1.1.1 Luas dan Ibu Kota Kecamatan di Kabupaten Agam, 2024	5
1.1.2 Tinggi Wilayah, Jarak Ke Ibukota Kabupaten dan Jumlah Pulau Menurut Kecamatan di Kabupaten Agam, 2024	6
1.1.3 Letak Geografis Kabupaten Agam, 2024	7
1.1.4 Jarak antar Ibukota Kecamatan di Kabupaten Agam, 2024.....	8
1.1.5 Nama-Nama Sungai Menurut Kecamatan di Kabupaten Agam, 2024	9
1.1.6 Pengamatan Unsur Iklim Menurut Bulan di Stasiun GAW Bukit Koto Tabang, 2024	13
1.2. PEMERINTAH	17
1.2.1 Jumlah Nagari dan Jorong Menurut Kecamatan di Kabupaten Agam, 2024	19
1.2.2 Daftar Nagari, Jorong dan Luas Wilayah Menurut Kecamatan di Kabupaten Agam, 2024	20
1.2.3 Jumlah Nagari Madani Berdasarkan level Menurut Kecamatan di Kabupaten Agam, 2024	41
1.2.4 Jumlah Nagari Berdasarkan Status IDM Menurut Kecamatan di Kabupaten Agam, 2024	42
1.2.5 Jumlah Pegawai Negeri Sipil (PNS) Daerah Menurut Unit Kerja Berdasarkan Tingkat Pendidikan di Kabupaten Agam, 2024	43
1.2.6 Jumlah PPPK Menurut Unit Kerja Berdasarkan Tingkat Pendidikan di Kabupaten Agam, 2024	45
1.2.7 Jumlah Aparatur Sipil Negara (PNS dan PPPK) Menurut Unit Kerja Berdasarkan Tingkat Pendidikan di Kabupaten Agam, 2024	47
1.2.8 Jumlah PTT dan Kontrak Menurut Unit Kerja di Kabupaten Agam, 2024	49
1.2.9 Jumlah Pegawai Negeri Sipil Menurut Jabatan dan Jenis Kelamin di Kabupaten Agam, 2022 - 2024	51

1.2.10	Jumlah Pegawai Negeri Sipil Menurut Tingkat Kepangkatan dan Jenis Kelamin di Kabupaten Agam, 2022 - 2024	54
1.2.11	Jumlah Pegawai Pemerintah dengan Perjanjian Kerja (PPPK) Menurut Tingkat Kepangkatan dan Jenis Kelamin di Kabupaten Agam, 2024	55
1.2.12	Jumlah Pegawai Negeri Sipil Menurut Tingkat Pendidikan dan Jenis Kelamin di Kabupaten Agam, 2022-2024	56
1.2.13	Jumlah PPPK Menurut Tingkat Pendidikan dan Jenis Kelamin di Kabupaten Agam, 2023-2024	59
1.2.14	Jumlah Pegawai Negeri Sipil Menurut Lingkungan Pemerintahan di Kabupaten Agam yang telah Mengikuti Pelatihan Perjenjangan Karir, 2022 - 2024	60
1.3	PENDUDUK DAN KETENAGAKERJAAN	63
1.3.1	Jumlah Penduduk Menurut Kecamatan dan Jenis Kelamin di Kabupaten Agam, 2023-2024	65
1.3.2	Tingkat Kepadatan Penduduk Menurut Kecamatan dan Jenis Kelamin di Kabupaten Agam, 2024	67
1.3.3	Jumlah Penduduk Menurut Kelompok Umur dan Jenis Kelamin di Kabupaten Agam, 2023-2024	68
1.3.4	Jumlah Penduduk dan Kepala Keluarga di Kabupaten Agam, 2023 - 2024	69
1.3.5	Jumlah Penduduk Menurut Pendidikan dan Jenis Kelamin di Kabupaten Agam, 2023-2024	71
1.3.6	Jumlah Penduduk Menurut Pekerjaan dan Jenis Kelamin di Kabupaten Agam, 2023-2024	73
1.3.7	Jumlah Penduduk yang Memiliki KTP Elektronik Menurut Kecamatan di Kabupaten Agam, 2023-2024	75
1.3.8	Jumlah Penduduk Menurut Status Perkawinan dan Jenis Kelamin di Kabupaten Agam, 2023-2024	77
1.3.9	Pertumbuhan Penduduk Menurut Kecamatan di Kabupaten Agam, 2023 -2024	79
1.3.10	Jumlah Penduduk Menurut Kelompok Umur di Kabupaten Agam, 2023 -2024	80

1.3.11	Jumlah Penduduk Menurut Agama yang dianut di Kabupaten Agam, 2023-2024	82
1.3.12	Distribusi Penduduk Menurut Kecamatan dan Agama yang dianut di Kabupaten Agam, 2023-2024	84
1.3.13	Jumlah Penduduk Menurut Agama yang dianut dan Kecamatan di Kabupaten Agam, 2022-2024	98
1.3.14	Jumlah Penduduk Berdasarkan Jenis Kelamin dan KK Menurut Nagari 2024	101
1.3.15	Jumlah penduduk Berumur 15 Tahun Keatas Menurut Jenis Kegiatan Selama Seminggu yang Lalu dan Jenis Kelamin di Kabupaten Agam, 2024	105
1.3.16	Penduduk Berumur 15 Tahun ke Atas Menurut Pendidikan Tertinggi yang Ditamatkan dan Jenis Kegiatan Selama Seminggu yang Lalu di Kabupaten Agam, 2024	106
1.3.17	Penduduk Berumur 15 Tahun Ke Atas yang Bekerja Selama Seminggu yang Lalu Menurut Status Pekerjaan Utama dan Jenis Kelamin di Kabupaten Agam, 2024	108
1.3.18	Penduduk Angkatan Kerja yang Bekerja Menurut Tingkat Pendidikan dan Jenis Kelamin di Kabupaten Agam, 2024	109
1.3.19	Penduduk Angkatan Kerja yang Bekerja Menurut Status Pekerjaan Utama dan Jenis Kelamin di Kabupaten Agam, 2024	110
1.3.20	Jumlah Pencari Kerja yang Terdaftar pada DPMPSTP-Naker Menurut Tingkat Pendidikan yang Ditamatkan, 2023 - 2024	111
1.3.21	Jumlah Pencari Kerja Menurut Kelompok Umur dan Kecamatan di Kabupaten Agam, 2024	112
2.	SOSIAL	115
2.1	KESEHATAN	117
2.1.1	Jumlah Rumah Sakit Umum dan Rumah Sakit Khusus Menurut Kecamatan di Kabupaten Agam, 2022 - 2024	119
2.1.2	Jumlah Puskesmas Menurut Kecamatan di Kabupaten Agam, 2022 - 2024.....	120
2.1.3	Jumlah Klinik Pratama dan Posyandu Menurut Kecamatan di Kabupaten Agam, 2022-2024.....	121

2.1.4	Jumlah Puskesmas Pembantu dan Polkesri Menurut Kecamatan di Kabupaten Agam, 2022 - 2024	122
2.1.5	Jumlah Polindes dan Apotek Menurut Kecamatan di Kabupaten Agam, 2022 - 2024	123
2.1.6	Jumlah Tempat Praktek Dokter dan Tempat Praktek Bidan Menurut Kecamatan di Kabupaten Agam, 2022 - 2024	124
2.1.7	Tenaga Kesehatan Menurut Kecamatan di Kabupaten Agam, 2023 - 2024	125
2.1.8	Jumlah Kunjungan Ibu Hamil ke Puskesmas Menurut Kecamatan di Kabupaten Agam, 2023 - 2024	129
2.1.9	Jumlah Sasaran Ibu Melahirkan dan Jumlah Kematian Ibu Menurut Kecamatan di Kabupaten Agam, 2023 - 2024	131
2.1.10	Jumlah Kematian Ibu Menurut Penyebab Kematian Menurut Kecamatan di Kabupaten Agam, 2023 - 2024	133
2.1.11	Jumlah Kematian Ibu Menurut Penolong Persalinan Menurut Kecamatan di Kabupaten Agam, 2023 - 2024	135
2.1.12	Jumlah Kematian Ibu Menurut Tempat Bersalin dan Kecamatan di Kabupaten Agam, 2023 - 2024	136
2.1.13	Jumlah Kunjungan Bayi ke Puskesmas Menurut Kecamatan di Kabupaten Agam, 2023 - 2024	138
2.1.14	Jumlah Bayi Lahir Hidup dan Jumlah Kematian Bayi Menurut Kecamatan di Kabupaten Agam, 2023 - 2024	139
2.1.15	Jumlah Kematian Bayi (0-7 Hari) Menurut Penyebab Kematian Menurut Kecamatan di Kabupaten Agam, 2024	141
2.1.16	Kematian Bayi (0-7 Hari) Menurut Penolong Persalinan Menurut Kecamatan di Kabupaten Agam, 2023 - 2024	143
2.1.17	Jumlah Kematian Bayi (8-28 Hari) Menurut Penyebab Kematian di Kabupaten Agam, 2024	145
2.1.18	Jumlah Kematian Bayi (8-28 Hari) Menurut Penyebab Kematian di Kabupaten Agam, 2024	147
2.1.19	Jumlah Kematian Bayi (8-28 Hari) Menurut Penyebab Kematian di Kabupaten Agam, 2024	149

2.1.20	Jumlah Kematian Bayi (0-1 Tahun) Menurut Penolong Persalinan Menurut Kecamatan di Kabupaten Agam, 2023 - 2024	151
2.1.21	Jumlah Kematian Balita (usia 0 - 5 Tahun) Menurut Kecamatan di Kabupaten Agam, 2024	153
2.1.22	Jumlah Kasus Keguguran (Abortus), Lahir Mati, Kematian 0-7 Hari dan Kematian Balita (Usia 0-5 Tahun) Menurut Kecamatan di Kabupaten Agam, 2024	154
2.1.23	Penyebab Kematian Anak Balita Usia 1 - 5 Tahun Menurut Kecamatan di Kabupaten Agam, 2023-2024	155
2.1.24	Jumlah Pemeriksaan Berat Badan Lahir Rendah (BBLR) Bayi Baru Lahir Menurut Jenis Kelamin dan Kecamatan di Kabupaten Agam, 2023 - 2024	157
2.1.25	Jumlah Bayi 0 - 6 Tahun diberi ASI Eksklusif Menurut Kecamatan di Kabupaten Agam, 2023 - 2024.....	159
2.1.26	Cakupan Layanan Kesehatan Bayi Menurut Kecamatan di Kabupaten Agam, 2023-2024.....	
2.1.27	Jumlah Posyandu Menurut Strata dan Kecamatan di Kabupaten Agam, 2024	163
2.1.28	Jumlah Imunisasi Bayi Menurut Jenis dan Kecamatan di Kabupaten Agam, 2024	164
2.1.29	Jumlah Balita Yang di ukur tinggi badan dan Persentase Balita Pendek (TP/BU) menurut Kecamatan di Kabupaten Agam, 2024	168
2.1.30	Status Gizi Balita Menurut Kecamatan di Kabupaten Agam, 2024	169
2.1.31	Balita Gizi Buruk yang Mendapat Perawatan Menurut Kecamatan di Kabupaten Agam, 2024	172
2.1.32	Ibu Hamil Anemia dan Kekurangan Energi Kronis (KEK) Menurut Kecamatan di Kabupaten Agam, 2024	173
2.1.33	Jumlah Kasus Baru TB BTA+, Kasus TB dan Kasus TB pada Anak (0-14 Tahun) Menurut Kecamatan di Kabupaten Agam, 2024	175
2.1.34	Jumlah Kasus Diare Menurut Jenis Kelamin dan Kecamatan di Kabupaten Agam, 2024	176
2.1.35	Jumlah Kasus Demam Berdarah Dengue (DBD) Menurut Jenis Kelamin dan Kecamatan di Kabupaten Agam, 2024	177

2.1.36	Jumlah Pengukuran Tekanan Darah Penduduk Usia 18 Tahun ke Atas dan Kondisinya Menurut Jenis Kelamin dan Kecamatan di Kabupaten Agam, 2024	178
2.1.37	Jumlah Temuan Kasus TB Paru Menggunakan Indikator SPM (terduga TB) Menurut Kecamatan di Kabupaten Agam 2023-2024	179
2.1.38	Jumlah Puskesmas yang Melaksanakan Survelen Menurut Kecamatan di Kabupaten Agam, 2022-2024	180
2.1.39	Jumlah Puskesmas yang Memiliki Pengelolaan Limbah Medis Sesuai Standar Menurut Kecamatan di Kabupaten Agam, 2022 - 2024	181
2.1.40	Jumlah Puskesmas Melaksanakan Layanan Upaya Berhenti Merokok (UBM) Menurut Kecamatan di Kabupaten Agam, 2022-2024	182
2.1.41	Jumlah Anak Stunting Menurut Kecamatan di Kabupaten Agam, 2022-2024	183
2.1.42	Jumlah Desa/Kelurahan/Nagari Bebas Stunting (Pravalensi Stunting <14%) Menurut Kecamatan di Kabupaten Agam, 2022-2024	184
2.1.43	Jumlah Tenaga Medis dan Paramedis di Rumah Sakit Umum Lubuk Basung Menurut Status Kepegawaian, 2024	185
2.1.44	Jumlah Pasien Rawat Inap di Rumah Sakit Umum Lubuk Basung Menurut Unit Rawatan dan Bulan, 2024	187
2.1.45	Jumlah Pasien Rawat Jalan di Rumah Sakit Umum Lubuk Basung Menurut Bagian dan Bulan, 2024	189
2.1.46	Jumlah Fasilitas Kesehatan pada Rumah Sakit Umum Lubuk Basung, 2020-2024	192
2.1.47	Target Realisasi Peserta KB Aktif Menurut Kecamatan di Kabupaten Agam, 2024	193
2.1.48	Target Realisasi Peserta KB Baru Menurut Kecamatan di Kabupaten Agam, 2024	194
2.1.49	Jumlah Klinik KB, Klinik Pembantu, Pos KB dan Sub Pos KB Desa Menurut Kecamatan di Kabupaten Agam, 2024	195
2.1.50	Jumlah Pemakai Mix Kontrasepsi KB Aktif Menurut Jenis dan Kecamatan di Kabupaten Agam, 2024	196

2.2	PENDIDIKAN	197
2.2.1	Jumlah Taman Kanak-Kanak (TK) Negeri dan Swasta Menurut Kecamatan di Kabupaten Agam, Tahun Ajaran 2022/2023-2024/2025	199
2.2.2	Jumlah Guru Taman Kanak-Kanak (TK) Negeri dan Swasta Menurut Kecamatan di Kabupaten Agam, Tahun Ajaran 2022/2023 - 2024/2025	201
2.2.3	Jumlah Murid Taman Kanak-Kanak(TK) Negeri dan Swasta Menurut Kecamatan di Kabupaten Agam, Tahun Ajaran 2022/2023-2024/2025	203
2.2.4	Rasio Murid-Guru Taman Kanak-Kanak (TK) Negeri dan Swasta Menurut Kecamatan di Kabupaten Agam, Tahun Ajaran 2022/2023 - 2024/2025	205
2.2.5	Jumlah Sekolah, Guru, Murid dan Rasio Murid - Guru Raudatul Athfal (RA) Menurut Kecamatan di Kabupaten Agam, Tahun Ajaran 2022/2023-2024 /2025	207
2.2.6	Jumlah Sekolah Dasar (SD) Negeri dan Swasta Menurut Kecamatan di Kabupaten Agam, Tahun Ajaran 2022/2023 - 2024/2025	209
2.2.7	Jumlah Guru Sekolah Dasar (SD) Negeri dan Swasta Menurut Kecamatan di Kabupaten Agam, Tahun Ajaran 2022/2023-2024/2025	211
2.2.8	Jumlah Murid Sekolah Dasar (SD) Negeri dan Swasta Menurut Kecamatan di Kabupaten Agam, Tahun Ajaran 2022/2023-2024/2025	213
2.2.9	Rasio Murid- Guru Sekolah Dasar (SD) Negeri dan Swasta Menurut Kecamatan di Kabupaten Agam, Tahun Ajaran 2022/2023-2024/2025	
2.2.10	Jumlah Guru SD yang memiliki Sertifikat Pendidik dan Menerima Tunjangan Menurut Kecamatan di Kabupaten Agam, 2024	217
2.2.11	Jumlah Rombongan Belajar (Rombel) dan Jumlah Ruang Kelas Sekolah Dasar (SD) Menurut Kecamatan di Kabupaten Agam, 2024	218
2.2.12	Kondisi Ruang Kelas dan Jumlah Fasilitas Lainnya pada Sekolah dasar (SD) Menurut Kecamatan di Kabupaten Agam, 2024	219
2.1.13	Jumlah Madrasah Ibtidaiyah (MI) Negeri dan Swasta Menurut Kecamatan di Kabupaten Agam, Tahun Ajaran 2022/2023 - 2024/2025	220
2.1.14	Jumlah Madrasah Ibtidaiyah (MI) Negeri dan Swasta Menurut Kecamatan di Kabupaten Agam, Tahun Ajaran 2022/2023 - 2024/2025	222
2.2.15	Jumlah Murid Madrasah Ibtidaiyah (MI) Negeri dan Swasta Menurut Kecamatan di Kabupaten Agam, Tahun Ajaran 2022/2023 - 2024/2025	224

2.2.15	Rasio Murid - Guru Madrasah Ibtidaiyah (MI) Negeri dan Swasta Menurut Kecamatan di Kabupaten Agam, Tahun Ajaran 2022/2023 - 2024/2025	226
2.2.17	Jumlah Sekolah Menengah Pertama (SMP) Negeri dan Swasta Menurut Kecamatan di Kabupaten Agam, Tahun Ajaran 2022/2023 - 2024/2025	228
2.2.18	Jumlah Guru Sekolah Menengah Pertama (SMP) Negeri dan Swasta Menurut Kecamatan di Kabupaten Agam, Tahun Ajaran 2022/2023 - 2024/2025	230
2.2.19	Jumlah Murid Sekolah Menengah Pertama (SMP) Negeri dan Swasta Menurut Kecamatan di Kabupaten Agam, Tahun Ajaran 2022/2023 - 2024/2025	232
2.2.20	Rasio Murid - Guru Sekolah Menengah Pertama (SMP) Negeri dan Swasta Menurut Kecamatan di Kabupaten Agam, Tahun Ajaran 2022/2023 - 2024/2025	234
2.2.21	Jumlah Guru SMP yang memiliki Sertifikat Pendidik dan Menerima Tunjangan Menurut Kecamatan di Kabupaten Agam, 2024	236
2.2.22	Jumlah Rombongan Belajar (Rombel) dan Jumlah Ruang Kelas Sekolah Menengah Pertama (SMP) Menurut Kecamatan di Kabupaten Agam, 2024	237
2.2.23	Kondisi Ruang Kelas dan Jumlah Fasilitas Lainnya pada Sekolah Menengah Pertama (SMP) Menurut Kecamatan di Kabupaten Agam, 2024	238
2.2.24	Jumlah Madrasah Tsanawiyah (MTs) Negeri dan Swasta Menurut Kecamatan di Kabupaten Agam, Tahun Ajaran 2022/2023 - 2024/2025	239
2.2.25	Jumlah Guru Tsanawiyah (MTs) Negeri dan Swasta Menurut Kecamatan di Kabupaten Agam, Tahun Ajaran 2022/2023 - 2024/2025	241
2.2.26	Jumlah Murid Tsanawiyah (MTs) Negeri dan Swasta Menurut Kecamatan di Kabupaten Agam, Tahun Ajaran 2022/2023 - 2024/2025	241
2.2.27	Rasio Murid - Guru Tsanawiyah (MTs) Negeri dan Swasta Menurut Kecamatan di Kabupaten Agam, Tahun Ajaran 2022/2023 - 2024/2025	245
2.2.28	Jumlah Sekolah Menengah Atas (SMA) Negeri dan Swasta Menurut Kecamatan di Kabupaten Agam, Tahun Ajaran 2022/2023 - 2024/2025	247
2.2.29	Jumlah Guru Sekolah Menengah Atas (SMA) Negeri dan Swasta Menurut Kecamatan di Kabupaten Agam, Tahun Ajaran 2022/2023 - 2024/2025	249
2.2.30	Jumlah Murid Sekolah Menengah Atas (SMA) Negeri dan Swasta Menurut Kecamatan di Kabupaten Agam, Tahun Ajaran 2022/2023 - 2024/2025	251
2.2.31	Rasio Murid - Guru Sekolah Menengah Atas (SMA) Negeri dan Swasta Menurut Kecamatan di Kabupaten Agam, Tahun Ajaran 2022/2023 - 2024/2025	253
2.2.32	Jumlah Murid Sekolah Menengah Kejuruan (SMK) Negeri dan Swasta Menurut	

Kecamatan di Kabupaten Agam, Tahun Ajaran 2022/2023 - 2024/2025	255
2.2.33 Jumlah Guru Sekolah Menengah Kejuruan (SMK) Negeri dan Swasta Menurut Kecamatan di Kabupaten Agam, Tahun Ajaran 2022/2023 - 2024/2025	257
2.2.34 Jumlah Murid Sekolah Menengah Kejuruan (SMK) Negeri dan Swasta Menurut Kecamatan di Kabupaten Agam, Tahun Ajaran 2022/2023 - 2024/2025	259
2.2.35 Rasio Murid - Guru Sekolah Menengah Kejuruan (SMK) Negeri dan Swasta Menurut Kecamatan di Kabupaten Agam, Tahun Ajaran 2022/2023 - 2024/2025	261
2.2.36 Jumlah Madrasah Aliyah (MA) Negeri dan Swasta Menurut Kecamatan di Kabupaten Agam, Tahun Ajaran 2022/2023-2024/2025	263
2.2.37 Jumlah Guru Madrasah Aliyah (MA) Negeri dan Swasta Menurut Kecamatan di Kabupaten Agam, Tahun Ajaran 2022/2023 - 2024/2025	265
2.2.38 Jumlah Murid Madrasah Aliyah (MA) Negeri dan Swasta Menurut Kecamatan di Kabupaten Agam, Tahun Ajaran 2022/2023 - 2024/2025	267
2.2.39 Rasio Murid - Guru Madrasah Aliyah (MA) Negeri dan Swasta Menurut Kecamatan di Kabupaten Agam, Tahun Ajaran 2022/2023 - 2024/2025	269
2.2.40 Nama, Alamat, dan Penyelenggara Pusat Kegiatan Belajar Masyarakat (PKBM) di Kabupaten Agam, 2024	271
2.2.41 Daftar Pusat Kegiatan Belajar (PKBM), Paket A, B dan C di Kabupaten Agam, 2024	272
2.2.42 Jumlah Pegawai Negeri Sipil UIN Bukittinggi Menurut Pangkat/Golongan, 2024	275
2.2.43 Jumlah Pegawai Negeri Sipil UIN Bukittinggi Menurut Tingkat Pendidikan, 2024	276
2.2.44 Jumlah Mahasiswa Universitas Islam Negeri (UIN) Bukittinggi Menurut Fakultas, 2021-2023	277
2.3 AGAMA DAN SOSIAL LAINNYA	279
2.3.1 Jumlah Tempat Peribadatan Menurut Kecamatan di Kabupaten Agam, 2024	281
2.3.2 Jumlah Ulama, Mubaligh dan Khatib Menurut Kecamatan di Kabupaten Agam, 2024	282
2.3.3 Jumlah Hewan Qurban Hari Raya Idul Adha Menurut Kecamatan di Kabupaten Agam, 2024	283

2.3.4	Jumlah Jemaah Haji dan Jemaah Haji Meninggal menurut Kecamatan di Kabupaten Agam, 2024	284
2.3.5	Program Pendistribusian Dana Badan Amil Zakat di Kabupaten Agam (000 rupiah), 2020-2024.....	285
2.3.6	Program Pendistribusian Dana Badan Amil Zakat Kabupaten Agam (000 Rupiah), 2024	286
2.3.7	Bencana Alam Menurut Jenis Kejadian dan Kecamatan di Kabupaten Agam, 2024	287
2.3.8	Jumlah Peralatan Penanggulangan Bencana dan Kondisi di Kabupaten Agam, 2024	288
2.3.9	Jumlah Desa/Kelurahan/Nagari yang Mengalami Bencana Alam Menurut Kecamatan di Kabupaten Agam, 2022 - 2024	291
2.3.10	Banyaknya Kecelakaan Lalu Lintas Korban dan Kerugian Kabupaten Agam pada Wilayah Hukum Polres Agam, 2024	294
2.3.11	Sepuluh Tindak Pidana Terbesar pada Wilayah Hukum Polres Agam, 2024	295
2.3.12	Tindak Pidana Menurut Kecamatan pada Wilayah Hukum Polres Agam, 2024	296
2.3.13	Banyaknya SIM yang dikeluarkan Polres Agam, 2024	297
2.3.14	Banyaknya Kecelakaan Lalu Lintas Korban dan Kerugian pada Wilayah Hukum Polres Bukittinggi, 2024	298
2.3.15	Sepuluh Tindak Pidana Terbesar pada Wilayah Hukum Polres Bukittinggi, 2024	299
2.3.16	Tindak Pidana Menurut Kecamatan pada Wilayah Hukum Polres Bukittinggi, 2024	300
2.3.17	Data Pelanggaran Perda pada Satuan Polisi Pamong Praja dan Pemadam Kebakaran Kabupaten Agam, 2024	301
2.3.18	Jumlah Sarana dan Prasarana POLPP dan Damkar Berdasarkan Kondisi, 2024	302
2.3.19	Jumlah Penanganan Kebakaran Menurut Kecamatan di Kabupaten Agam, 2023 - 2024	303
2.3.20	Jumlah Perkara yang Diterima dan Diputuskan Menurut Jenisnya di Pengadilan Agama Maninjau Kabupaten Agam, 2024	304

2.3.21	Jumlah Perkara yang Diterima dan Diputus Pengadilan Agama Maninjau Menurut Bulan di Kabupaten Agam, 2024	305
2.3.22	Jumlah Perkara pada Pengadilan Agama Maninjau Menurut Kondisi dan Wilayah Hukum, 2024	307
2.3.23	Jumlah Perceraian pada Pengadilan Agama Maninjau Menurut Wilayah Hukum, 2023 - 2024	309
2.3.24	Jumlah Perceraian pada Pengadilan Agama Maninjau Menurut Faktor Penyebab, 2023 - 2024	310
2.3.25	Jumlah Perceraian pada Pengadilan Agama Maninjau Menurut Bulan, 2023 - 2024	311
2.3.26	Jumlah Perkara yang Diterima dan Diputuskan Menurut Jenisnya di Pengadilan Agama Lubuk Basung Kabupaten Agam, 2024	312
2.3.27	Jumlah Perkara yang Diterima dan Diputus Pengadilan Agama Lubuk Basung Menurut Bulan, 2024	313
2.3.28	Jumlah Perkara pada Pengadilan Agama Lubuk Basung Menurut Kondisi dan Wilayah Hukum, 2024	315
2.3.29	Jumlah Perceraian pada Pengadilan Agama Lubuk Basung Menurut Wilayah Hukum, 2023 - 2024	317
2.3.30	Jumlah Perceraian pada Pengadilan Agama Lubuk Basung Menurut Faktor Penyebab, 2023 - 2024	318
2.3.31	Jumlah Perceraian pada Pengadilan Agama Lubuk Basung Menurut Bulan, 2023 - 2024	319
2.3.32	Jumlah Perkara yang Diterima dan Diputus Pengadilan Agama Bukittinggi Menurut Bulan, 2024	320
2.3.33	Jumlah Perkara Menurut Kondisi dan Wilayah Hukum, 2024	322
2.3.34	Jumlah Perceraian Menurut Wilayah Hukum, 2024.....	324
2.3.35	Jumlah Perkara Perdata dan Pidana pada pengadilan Negeri Lubuk Basung Menurut Kecamatan di Kabupaten Agam, 2024	325
2.3.36	Rincian Perkara Perdata, Pidana, Lalu Lintas Lainnya yang Masuk Pengadilan Negeri Lubuk Basung Menurut Bulan, Tahun 2024	326
2.3.37	Jenis Perkara Pidana dan Jumlah Terdakwa pada Pengadilan Negeri Lubuk	

Basung Menurut Kecamatan di Kabupaten Agam, 2024	328
2.3.38 Jumlah Perkara Lalu Lintas pada pengadilan Negeri Lubuk Basung Menurut Kecamatan di Kabupaten Agam, 2022-2024	329
2.3.39 Jumlah Perkara Lalu Lintas pada pengadilan Negeri Lubuk Basung Menurut Bulan di Kabupaten Agam, 2022-2024	330
2.3.40 Jumlah Perkara yang Masuk Kejaksaan Negeri di Kabupaten Agam Menurut Bulan, Tahun 2024	331
2.3.41 Tindakan Pidana Khusus Menurut Jenisnya pada Lembaga Pemasyarakatan di Wilayah Kabupaten Agam, 2024	332
2.3.42 Jumlah Narapidana Menurut Jenis Kelamin dan Lama Hukum pada Lembaga Pemasyarakatan di Wilayah Kabupaten Agam, 2024	333
2.3.43 Tindakan Pidana Umum Menurut Jenisnya pada Lembaga Pemasyarakatan di Wilayah Kabupaten Agam, 2024	334
2.3.44 Garis Kemiskinan, Jumlah, dan Persentase Penduduk Miskin di Kabupaten Agam, 2017 - 2024	335
2.3.45 Indeks Kedalaman Kemiskinan dan Indeks Keparahan Kemiskinan di Kabupaten Agam, 2017 - 2024	336
2.3.46 Penyaluran Sembako/Bantuan Pangan Non Tunai (BPNT) Menurut Kecamatan di Kabupaten Agam, 2023 - 2024	337
2.3.47 Penyaluran PKH Menurut Kecamatan di Kabupaten Agam, 2023 - 2024	338
2.3.48 Penyaluran Bantuan Langsung Tunai (BLT) Menurut Kecamatan di Kabupaten Agam, 2024 - 2024	359
2.3.49 Penyaluran Permakanan dan Sandang bagi Lanjut Usia Terlantar, Anak Terlantar dan Disabilitas Terlantar Menurut Kecamatan di Kabupaten Agam, 2023 - 2024	140
2.3.50 Penyaluran Alat Bantu Bagi Disabilitas Menurut Kecamatan di Kabupaten Agam, 2023 - 2024	341
2.3.51 Penyaluran WRSE (Wanita Rawan Sosial Ekonomi) Menurut Kecamatan di Kabupaten Agam, 2023 - 2024	342
2.3.52 Penyaluran KUBE (Kelompok Usaha Bersama) Menurut Kecamatan di Kabupaten Agam, 2023 - 2024	343

3. SUMBER DAYA ALAM	345
3.1 HORTIKULTURA	347
3.1.1 Luas Panen Tanaman Sayuran Menurut Kecamatan dan Jenis Tanaman di Kabupaten Agam (ha), 2022-2024	349
3.1.2 Produksi Tanaman Sayuran Menurut Kecamatan dan Jenis Tanaman di Kabupaten Agam (kuintal), 2022-2024	354
3.1.3 Luas Panen Tanaman Sayuran dan Buah - buahan Semusim Menurut Jenis Tanaman di Kabupaten Agam (ha), 2022 - 2024	359
3.1.4 Produksi Tanaman Sayuran dan Buah - buahan Semusim Menurut Jenis Tanaman di Kabupaten Agam (kuintal), 2022 - 2024	361
3.1.5 Luas Panen Tanaman Biofarmaka Menurut Kecamatan dan Jenis Tanaman di Kabupaten Agam (m ²), 2022 - 2024	363
3.1.6 Produksi Tanaman Biofarmaka Menurut Kecamatan dan Jenis Tanaman di Kabupaten Agam (kg), 2022 - 2024	366
3.1.7 Luas Panen Tanaman Biofarma Menurut Jenis Tanaman di Kabupaten Agam (m2), 2022 - 2024	369
3.1.8 Produksi Tanaman Biofarma Menurut Jenis Tanaman di Kabupaten Agam (kg), 2022 - 2024	370
3.1.9 Produksi Buah - buahan Menurut Kecamatan dan Jenis Tanaman di Kabupaten Agam (kuintal), 2022 - 2024	371
3.1.10 Produksi Buah - buahan Menurut Kecamatan dan Jenis Tanaman di Kabupaten Agam(kuintal), 2022 - 2024	377
3.2 PERKEBUNAN	379
3.2.1 Luas Areal tanaman Perkebunan Menurut Kecamatan dan Jenis Tanaman di Kabupaten Agam (ha) 2022 - 2024	381
3.2.2 Produksi Perkebunan Menurut Kecamatan dan Jenis Tanaman di Kabupaten Agam (ton), 2022 - 2024	389
3.3 TANAMAN PANGAN	397
3.3.1 Luas Panen, Produksi dan Produktivitas Padi Sawah Menurut Kecamatan di Kabupaten Agam (ha), 2022 - 2024	399

3.3.2	Luas Daerah Irigasi (Hektar) menurut Kecamatan di Kabupaten Agam, 2022-2024	401
3.3.3	Jumlah Irigasi menurut Kecamatan di Kabupaten Agam, 2022-2024	402
3.3.4	Luas Panen, Produksi dan Produktivitas Jagung Menurut Kecamatan di Kabupaten Agam (ha), 2022 - 2024	403
3.3.5	Luas Lahan Tegal/Kebun, Ladang Huma dan Lahan Sementara yang Tidak Diusahakan Menurut Kecamatan di Kabupaten Agam (ha), 2022 - 2024	405
3.3.6	Luas Panen, Produksi dan Produktivitas Ubi Kayu Menurut Kecamatan di Kabupaten Agam, 2024	407
3.3.7	Luas Panen, Produksi dan Produktivitas Ubi Jalar Menurut Kecamatan di Kabupaten Agam 2024	408
3.3.8	Luas Panen (Ha), Produktivitas (Ton/Ha) dan GKG (Ton) Padi Sawah Menurut Bulan di Kabupaten Agam 2024	409
3.3.9	Banyaknya Mesin Pengolah Jagung Menurut Kecamatan di Kabupaten Agam, 2024	410
3.3.10	Banyaknya Mesin Pengolah Tanah Menurut Kecamatan di Kabupaten Agam, 2024	411
3.3.11	Banyaknya Mesin Pengolah Gabah Menurut Kecamatan di Kabupaten Agam, 2024	412
3.3.12	Jumlah Kelompok Tani Menurut Kecamatan di Kabupaten Agam, 2024	413
3.4	PETERNAKAN	415
3.4.1	Jumlah Sapi, Kerbau dan Pemetongannya Menurut Kecamatan di Kabupaten Agam, 2024	417
3.4.2	Jumlah Kambing, Domba dan Pemetongannya Menurut Kecamatan di Kabupaten Agam, 2024	418
3.4.3	Produksi Daging (Kg) Menurut Kecamatan dan Jenis Ternak di Kabupaten Agam, 2024	419
3.4.4	Jumlah Unggas Menurut Kecamatan dan Jenis di Kabupaten Agam, 2024	420
3.4.5	Jumlah Pemetongan Unggas Menurut Kecamatan dan Jenis di Kabupaten Agam, 2024	421

3.4.6	Jumlah Produksi Telur (kg) Menurut Kecamatan dan Jenis di Kabupaten Agam, 2024	422
3.4.7	Produksi Susu Sapi dan Susu Kerbau Menurut Tahun (Liter) di Kabupaten Agam, 2010 - 2024	423
3.4.8	Populasi Ternak Kelinci dan Anjing Menurut Kecamatan di Kabupaten Agam, 2024	424
3.4.9	Kasus Gigitan Hewan Penular Rabies (HPR) dan Jenis Tindakan yang Dilakukan Menurut Kecamatan di Kabupaten Agam, 2024	425
3.4.10	Jumlah Tenaga Medik dan Paramedik Veteriner Serta Inseminator Bersertifikat Menurut Kecamatan di Kabupaten Agam, 2024	427
3.5	PERIKANAN	429
3.5.1	Jumlah Produksi Ikan Menurut Pemeliharaan, Penangkapan (ton) dan Kecamatan di Kabupaten Agam, 2024	431
3.5.2	Luas Area dan Produksi Ikan Menurut Kecamatan di Kabupaten Agam, 2024	432
3.5.3	Jumlah Produksi Benih Ikan Menurut Pemeliharaan, Penangkapan (ton) dan Kecamatan di Kabupaten Agam, 2005-2024	433
3.5.4	Luas Usaha Budidaya Perikanan Air Tawar Menurut Kecamatan di Kabupaten Agam, 2024	434
3.5.5	Produksi Usaha Budidaya Perikanan Air Tawar Menurut Kecamatan di Kabupaten Agam, 2024	435
3.5.6	Jumlah Nelayan Penangkap Ikan Menurut Kecamatan di Kabupaten Agam, 2024	436
3.5.7	Jumlah Perahu Tanpa Motor dan Kapal Menurut Kecamatan di Kabupaten Agam, 2024	437
3.5.8	Jumlah Pembudidaya, Pengolah Ikan dan Pokmaswas Menurut Kecamatan di Kabupaten Agam, 2024	438
3.5.9	Luas Area dan Produksi Tambak Udang Menurut Kecamatan di Kabupaten Agam, 2023 - 2024	439
3.5.10	Jumlah Produksi Olahan Ikan (Ton) Menurut Kecamatan di Kabupaten Agam, 2022-2024	440
3.5.11	Jumlah Pelaku Usaha Pengolahan Ikan Menurut Kecamatan di Kabupaten	

Agam, 2022-2024.....	441
3.5.12 Jumlah Pelaku Usaha Pengolahan Ikan Menurut Jenis Olahan Ikan di Kabupaten Agam, 2022 - 2024	442
3.5.13 Jumlah Pelaku Usaha Pengolahan Ikan Menurut Jenis Olahan Ikan di Kabupaten Agam, 2022-2024	443
3.6 ENERGI	445
3.6.1 Daya Terpasang, Produksi, dan Distribusi Listrik PT.PLN (Persero) pada Cabang/Ranting PLN Menurut Jenis Pemakaian di Kabupaten Agam, 2024	447
3.6.2 Daya Terpasang, Produksi, dan Distribusi Listrik PT.PLN (Persero) pada Cabang/Ranting PLN Menurut Jenis Pemakaian di Kabupaten Agam, 2020 - 2024	448
3.6.3 Jumlah Pelanggan dan Air yang Disalurkan Menurut Kecamatan di Kabupaten Agam, 2024	449
3.7 LINGKUNGAN HIDUP.....	451
3.7.1 Jumlah Kendaraan Operasional Persampahan Dinas Lingkungan Hidup Menurut Kecamatan di Kabupaten Agam, 2024	453
3.7.2 Pengelolaan Sampah di Kabupaten Agam, 2023 - 2024	454
4.INFRASTRUKTUR	457
4.1 PERUMAHAN, PEMUKIMAN & PERTANAHAN.....	459
4.1.1 Data Perumahan Rakyat dan Pemukiman di Kabupaten Agam, 2024	461
4.1.2 Jumlah Pengeluaran Sertifikat Hak Milik Menurut Jenis Hak di Kabupaten Agam, 2022 - 2024	462
4.2 TRANSPORTASI	463
4.2.1 Panjang Jalan (km) Menurut Tingkat Kewenangan Pemerintahan di Kabupaten Agam, 2020 - 2024.....	465
4.2.2 Panjang Jalan Menurut Jenis Permukaan Jalan (Km) di Kabupaten Agam, 2023-2024.....	466

4.2.3	Panjang Jalan Menurut Jenis Permukaan Jalan (Km) di Kabupaten Agam, 2024	468
4.2.4	Panjang Jalan Menurut Status dan Jenis Permukaan Jalan (Km) di Kabupaten Agam, 2024	469
4.2.5	Panjang Jalan Kabupaten dan Jenis Permukaan Jalan (Km) di Kabupaten Agam, 2022-2024	470
4.2.6	Panjang Jalan Kabupaten Menurut Kondisi Permukaan Jalan (Km) di Kabupaten Agam, 2022 - 2024	471
4.2.7	Jumlah Jembatan Menurut Kecamatan di Kabupaten Agam, 2022-2024	472
4.2.8	Jumlah Kendaraan Wajib Uji di Kabupaten Agam Berdasarkan Jenis Kendaraan (Unit), 2014-2024	473
4.2.9	Jumlah Kendaraan Bermotor yang Telah Uji Berkala di UPKB Kabupaten Agam (Unit), 2024	475
4.2.10	Jumlah Kendaraan Bermotor Wajib Uji di UPKB Kabupaten Agam Berdasarkan Status (Unit), 2024.....	476
4.2.11	Jumlah Kendaraan yang Terdaftar pada Samsat Lubuk Basung Berdasarkan Jenis Kendaraan (Unit), 2024	477
4.2.12	Jumlah Kendaraan Bermotor yang Balik Nama pada Samsat Lubuk Basung Berdasarkan Jenis Kendaraan (Unit), 2024.....	478
4.2.13	Jumlah Kendaraan yang Terdaftar pada Samsat Bukittinggi Berdasarkan Jenis Kendaraan (Unit), 2024	479
4.2.14	Jumlah Kendaraan Bermotor yang Balik Nama pada Samsat Bukittinggi Berdasarkan Jenis Kendaraan (Unit), 2024.....	480
4.3	KEBUDAYAAN, PARIWISATA DAN OLAH RAGA.....	481
4.3.1	Jumlah Rumah Makan/Restoran Menurut Kecamatan di Kabupaten Agam, 2022-2024	483
4.3.2	Jumlah Objek Wisata Menurut Jenis dan Kecamatan di Kabupaten Agam, 2024	484
4.3.3	Jumlah Kelompok Kesenian Daerah Menurut Kecamatan di Kabupaten Agam, 2024	485
4.3.4	Jumlah Situs Cagar Budaya yang terdaftar dan dapat di Lestarkan Menurut Kecamatan di Kabupaten Agam, 2024.....	487

4.3.5	Daftar Museum dan Jumlah Pengunjung di Kabupaten Agam, 2024.....	488
4.3.6	Jumlah Kunjungan Wisatawan Menurut Bulan dan Jenis Wisatawan di Kabupaten Agam, 2024	489
4.3.7	Jumlah Pelaku Ekonomi Kreatif Unggulan (Orang) di Kabupaten Agam, 2023 -2024.....	490
4.3.8	Tingkat Penghunian Kamar Hotel Berbintang Menurut Bulan dan Kelas Hotel Kabupaten Agam, 2023 - 2024*	491
4.3.9	Tingkat Pemakaian Tempat Tidur Hotel Berbintang Menurut Bulan dan Kelas Hotel Kabupaten Agam, 2023 - 2024*	492
4.3.10	Rata - rata Lama Menginap Tamu Asing pada Hotel Berbintang Menurut Bulan dan Kelas Hotel di Kabupaten Agam, 2023 - 2024*.....	493
4.3.11	Rata - rata Lama Menginap Tamu Dalam Negeri pada Hotel Berbintang Menurut Bulan dan Kelas Hotel di Kabupaten Agam, 2023 - 2024*	494
4.3.12	Jumlah cabang olah raga yang berprestasi yang dibina di Kabupaten Agam, 2023-2024	495
4.4	TELEKOMUNIKASI DAN INFORMATIKA.....	497
4.4.1	Jumlah Kantor Pos Pembantu Menurut Kecamatan di Kabupaten Agam, 2020 - 2024.....	499
4.4.2	Jumlah Wesel Pos Pembantu Menurut Kecamatan di Kabupaten Agam, 2014 - 2024.....	500
4.4.3	Jumlah Surat Ekspres dan Surat Kilat Khusus yang dikirim dan Diterima di Kabupaten Agam, 2023 - 2024.....	501
4.4.4	Jumlah Penerimaan dan Pengeluaran Giro dan Cek Pos di Kabupaten Agam, 2014-2024	502
4.4.5	Jumlah Menara Telekomunikasi Berdasarkan Nama Penyedia Menara Telekomunikasi Menurut Kecamatan di Kabupaten Agam, 2024	503
4.5	PERPUSTAKAAN DAN KEARSIPAN.....	505
4.5.1	Jumlah Pustaka Menurut Kecamatan di Kabupaten Agam, 2024.....	507
4.5.2	Jumlah Jenis Koleksi Perpustakaan Daerah Kabupaten Agam 2022 - 2024.....	509
4.5.3	Jumlah Jenis Koleksi Perpustakaan Daerah Kabupaten Agam 2022 - 2024.....	510
4.5.4	Jumlah Tenaga Perpustakaan Kabupaten Daerah Agam, 2022-2024.....	511

4.5.5	Jumlah Fasilitas Perpustakaan Kabupaten Daerah Agam, 2022-2024.....	512
4.5.6	Jumlah Arsip Inaktif di Kabupaten Agam, 2020-2024	513
4.5.7	Jumlah Arsip Statis di Kabupaten Agam 2022-2025	514
4.5.8	Jumlah tenaga Kearsipan di Kabupaten Agam, 2022-2024	515
5.KEUANGAN.....		517
5.1	KEUANGAN PEMERINTAH	519
5.1.1	Realisasi Pendapatan Pemerintah Kabupaten Agam Menurut Jenis Pendapatan (ribu rupiah), 2023–2024.....	521
5.1.2	Realisasi Belanja Pemerintah Kabupaten Agam Menurut Jenis Belanja (ribu rupiah), 2023–2024	522
5.1.3	Alokasi dan Realisasi Belanja Menurut OPD di Kabupaten Agam (Ribu rupiah), 2024	523
5.2	KOPERASI	525
5.2.1	Jumlah Koperasi Aktif Menurut Kecamatan di Kabupaten Agam, 2022–2024	527
5.2.2	Jumlah Koperasi Menurut Jenis Koperasi dan Kecamatan di Kabupaten Agam, 2024	528
5.2.3	Jumlah Koperasi Aktif dan Anggota Menurut Kecamatan di Kabupaten Agam 2024	529
5.2.4	Jumlah UMKM di Kabupaten Agam menurut Kecamatan, 2022-2024.....	530
5.2.5	Jumlah UMKM (Unit) di Kabupaten Agam menurut Kecamatan, 2022-2024	531
5.3	PERBANKAN.....	533
5.3.1	Posisi Dana, Giro, Deposito dan Tabungan pada Bank Nagari Cabang Lubuk Basung (Jutaan Rupiah), 2024.....	535
5.3.2	Posisi Deposito Berjangka Menurut Jangka Waktu Pada Bank Nagari Lubuk Basung (Jutaan Rupiah), 2024	536
5.3.3	Jumlah Penabung dan Nilai Tabungan (Jutaan Rupiah) Menurut Jenis Tabungan pada Bank Nagari Cabang Lubuk Basung, 2022-2024	537

5.3.4	Posisi Kredit pada Bank Nagari Cabang Lubuk Basung, 2022-2024	538
5.3.5	Jumlah Kantor Bank Menurut Kelompok Bank di Kabupaten Agam, 2024	539
5.3.6	Jumlah Rekening dan Nominal Giro Bank Umum di Kabupaten Agam (Juta Rupiah), 2024	540
5.3.7	Jumlah Rekening dan Nominal Tabungan Bank Umum di Kabupaten Agam (Juta Rupiah), 2024	541
5.3.8	Jumlah Rekening dan Nominal Deposito Bank Umum di Kabupaten Agam (Juta Rupiah), 2024	542
5.3.9	Jumlah Pinjaman Rupiah Bank Umum Berdasarkan Lapangan Usaha di Kabupaten Agam (juta Rupiah), 2024	543
5.3.10	Jumlah Pinjaman Rupiah Bank Umum Berdasarkan Penggunaan (KI/KMK/KK) (Juta Rupiah), 2024	547
5.3.11	Jumlah Pinjaman Rupiah Bank Umum Berdasarkan Penggunaan (KI/KMK/KK) (Juta Rupiah), 2024	549
5.4	INDUSTRI, PERDAGANGAN DAN KETENAGAKERJAAN	551
5.4.1	Jumlah Industri Kecil dan Tenaga Kerja Menurut Kecamatan di Kabupaten Agam, 2024	553
5.4.2	Jumlah Industri Besar/Sedang dan Tenaga Kerja Menurut Kecamatan di Kabupaten Agam, 2024	554
5.4.3	Jumlah Industri Kecil dan Industri Besar/Sedang Menurut Jenis Industri di Kabupaten Agam, 2024	555
5.4.4	Jumlah Pencari Kerja yang Terdaftar Menurut Tingkat Pendidikan yang Ditamatkan, 2024	556
5.4.5	Jumlah Pencari Kerja yang Terdaftar Menurut Kelompok Umur dan Kecamatan, 2024	557
5.4.6	Jumlah Pasar Tradisional di Kabupaten Agam menurut Kecamatan, 2020 -2024	558
6.	PILITIK DAN HUKUM.....	559
6.1	POLITIK.....	561

6.1.1	Jumlah Anggota Dewan Perwakilan Rakyat Daerah Menurut Partai Politik dan Jenis Kelamin di Kabupaten Agam, 2024	563
6.1.2	Jumlah Anggota Dewan Perwakilan Rakyat Daerah Menurut Pendidikan dan Jenis Kelamin di Kabupaten Agam, 2024	564
6.1.3	Jumlah Anggota Dewan Perwakilan Rakyat Daerah Menurut Kelompok Umur dan Jenis Kelamin di Kabupaten Agam , 2024	565
6.1.4	Jumlah Organisasi Masyarakat yang Melapor ke Badan Kesatuan Bangsa dan Politik Kabupaten Agam, 2021 -2024	566
6.2	HUKUM	567
6.2.1	Produk DPRD Kabupaten Agam Menurut Jenisnya, 2021 - 2024	569
6.2.2	Jumlah Produk Hukum Daerah Kabupaten Agam, 2008 - 2024	571

PENJELASAN UMUM

Tanda-tanda, satuan-satuan, dan lain-lainnya yang digunakan dalam publikasi ini adalah sebagai berikut:

1. TANDA-TANDA/SYMBOLS

Data tidak tersedia.....	: ...
Tidak ada atau nol.....	: -
Data dapat diabaikan.....	: 0
Tanda decimal	: ,
Data tidak dapat ditampilkan	: NA
Angka estimasi	: e
Angka diperbaiki	: r
Angka sementara	: x
Angka sangat sementara.....	: xx
Angka sangat sangat sementara	: xxx

2. SATUAN/UNITS

barel	: 158,99 liter = $1/6,2898 \text{ m}^3$
hektar (ha)	: 10 000 m^2
kilometer (km)	: 1 000 meter
knot	: 1,8523 km/jam
kuintal.....	: 100 kg
KWh	: 1 000 Watt
MWh	: 1 000 KWh
liter (untuk beras)	: 0,80 kg
MMSCF	: $1/35,3 \text{ m}^3$
metrik ton (m.ton).....	: 0,98421 long ton = 1 000 kg
ons	: 28,31 gram
ton.....	: 1 000 kg

Satuan lain: buah, dus, butir, helai/lembar, kaleng, batang, pulsa, ton kilometer (ton-km), jam, menit, persen (%).

Perbedaan angka di belakang koma disebabkan oleh pembulatan angka.

1 DATA UMUM

Wilayah Kabupaten Agam Terbentang Mulai Dari Dataran Tinggi Sampai Pesisir Pantai. Kabupaten Agam Memiliki 16 Kecamatan, 92 Nagari Dan 478 Jorong. Dengan Luas Wilayah 2.226,27 km²

GEOGRAFIS DAN ADMINISTRASI WILAYAH

Kabupaten Agam terletak antara 00°01'34"-00°28'43" Lintang Selatan dan 99°46'39"-100°32'50" Bujur Timur

0 - 2 877 M Ketinggian diatas Permukaan Laut

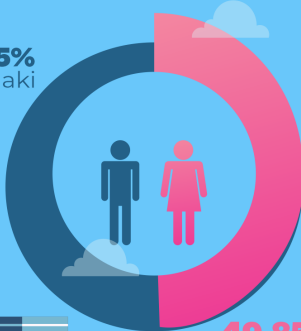
Batas Wilayah Kabupaten Agam :
Sebelah Utara berbatasan dengan Kabupaten Pasaman dan Pasaman Barat, Sebelah Timur berbatasan dengan Kabupaten Lima Puluh Kota, Sebelah Selatan berbatasan dengan Kabupaten Padang Pariaman dan Kabupaten Tanah Datar, dan Sebelah Barat Berbatasan dengan Sumatera Indonesia

KEPENDUDUKAN

Jumlah Penduduk di Kabupaten Agam pada Tahun 2024

533.254 Jiwa

50,15%
Laki-laki



49,85%
Perempuan



Jumlah Penduduk Laki - Laki di Kabupaten Agam, mencapai

267.450 Jiwa



Dengan Penduduk Perempuan di Kabupaten Agam, sebanyak

265.804 Jiwa

agamkab.go.id

1.1 GEOGRAFIS DAN IKLIM

Kabupaten Agam mempunyai wilayah yang terbentang mulai dari dataran tinggi sampai pesisir pantai, Sesuai Permendagri No 100.1.1-6117 tahun 2022 luas wilayah Kabupaten Agam mencapai 2.264,27 km², yang berada pada posisi 00° 01' 34"- 00° 28' 43" lintang selatan dan 99° 46' 39"-100° 32' 50" bujur timur. Kecamatan Tanjung Mutiara sebagai titik wilayah terendah 0-500 mdpl dan kecamatan Candung sebagai titik wilayah tertinggi diatas 1000 mdpl.

Adapun administratif Kabupaten Agam berbatasan sebagai berikut :

Sebelah Utara : Kabupaten Pasaman Barat dan Kabupaten Pasaman
Sebelah Timur : Kabupaten Limapuluh Kota
Sebelah Selatan : Kabupaten Padang Pariaman dan Kabupaten Tanah Datar
Sebelah Barat : Samudera Indonesia

Suhu udara maksimum paling tinggi pada tahun 2024 terjadi pada bulan April yaitu 29,4° C, sedangkan suhu udara minimum paling rendah terjadi pada bulan Juni dan Oktober yaitu 17,5° C. Tingkat Kelembaban udara maksimum merata pada kisaran 100% setiap bulannya, sedangkan tingkat kelembaban minimum paling rendah terjadi pada bulan September yaitu 42%. Rata - rata Tekanan udara maksimum paling tinggi mencapai 919 mb pada bulan Februari, sedangkan pada bulan April, Mei dan November terjadi tekanan rata - rata minimum mencapai 916 mb. Jumlah Curah hujan terbanyak pada tahun 2024 mencapai 543 mm di bulan April, dan curah paling sedikit adalah 134 mm di bulan Februari dan Agustus. Jumlah hari hujan paling banyak mencapai 26 hari di bulan April, sedangkan jumlah hari hujan paling sedikit hanya 11 hari di bulan Juli. Penyinaran Matahari terbanyak mencapai 63% di bulan Oktober dan paling sedikit sebanyak 30% di bulan Agustus.

agamkab.go.id

Tabel 1.1.1 Luas dan Ibu Kota Kecamatan di Kabupaten Agam, 2024

Kode Wilayah	Kecamatan	Ibukota Kecamatan	Persentase terhadap Luas Kabupaten	Jumlah Pulau
(1)	(2)	(3)	(4)	(5)
13.06.01	Tanjung Mutiara	Tiku	9	2
13.06.02	Lubuk Basung	Manggopoh	12	-
13.06.03	Ampek Nagari	Bawan	12	-
13.06.04	Tanjung Raya	Maninjau	11	2
13.06.05	Matur	Matur	4	-
13.06.06	IV Koto	Balingka	3	-
13.06.07	Malalak	Malalak	5	-
13.06.08	Banuhampu	Sungai Buluh	1	-
13.06.09	Sungai Pua	Limo Suku	2	-
13.06.10	Ampek Angkek	Biaro	1	-
13.06.11	Canduang	Lasi	2	-
13.06.12	Baso	Baso	3	-
13.06.13	Tilatang Kamang	Pakan Kamis	4	-
13.06.14	Kamang Magek	Magek	4	-
13.06.15	Palembayan	Palembayan	15	-
13.06.16	Palupuh	Palupuh	10	-
Kabupaten Agam		Lubuk Basung	100	4

Catatan : Kode Kecamatan dan Luas Wilayah Kab.Agam Sesuai Permendagri No 100.1.1-6117 Tahun 2022

Sumber : Bagian Pemerintahan dan Otonomi Daerah

Tabel 1.1.2 Tinggi Wilayah, Jarak Ke Ibukota Kabupaten dan Jumlah Pulau Menurut Kecamatan di Kabupaten Agam, 2024

Kode Wilayah	Kecamatan	Tinggi Wilayah (mdpl)	Jarak ke Ibukota Kabupaten	Jumlah Pulau
(1)	(2)	(3)	(4)	(5)
1307010	Tanjung Mutiara	0 - 500	36 Km	2
1307020	Lubuk Basung	25 - 500	5 Km	-
1307021	Ampek Nagari	7 - 1 000	18 Km	-
1307030	Tanjung Raya	500 - 1 000	20 Km	2
1307040	Matur	500 -> 1 000	45 Km	-
1307050	IV Koto	500 -> 1 000	56 Km	-
1307051	Malalak	500 -> 1 000	72 Km	-
1307061	Banuhampu	500 -> 1 000	62 Km	-
1307062	Sungai Pua	500 -> 1 000	62 Km	-
1307070	Ampek Angkek	500 -> 1 000	69 Km	-
1307071	Canduang	> 1 000	72 Km	-
1307080	Baso	500 -> 1 000	79 Km	-
1307090	Tilatang Kamang	500 -> 1 000	65 Km	-
1307091	Kamang Magek	500 -> 1 000	73 Km	-
1307100	Palembayan	500 -> 1 000	52 Km	-
1307110	Palupuh	500 -> 1 000	76 Km	-
Kabupaten Agam		0 -> 1 000		4

Catatan : Kode Kecamatan berdasarkan Peraturan BPS.No 5 Tahun 2021

Sumber : Bagian Pemerintahan dan Otonomi Daerah

Tabel 1.1.3 Letak Geografis Kabupaten Agam, 2024

Uraian	Keterangan
(1)	(2)
Letak Geografis	Kabupaten Agam terletak Antara $00^{\circ} 01'34'' - 00^{\circ} 28'43''$ Lintang Selatan dan $99^{\circ}46'39'' - 100^{\circ} 32'50''$ Bujur Timur
Ketinggian diatas Permukaan Laut	0 - 2.877m dari Permukaan Laut
Batas Batas Daerah	
Utara	Kabupaten Pasaman dan Pasaman Barat
Timur	Kabupaten Lima Puluh Kota
Selatan	Kabupaten Padang Pariaman dan Kab. Tanah Datar
Barat	Samudera Indonesia
Topografi	
Wilayah Datat	Kemiringan 0-3% dengan luas 662 Km ²
Wilayah Datar Berombak	Kemiringan 3-15% dengan luas 94.384 Km ²
Wilayah Berombak dan Bergelombang	Kemiringan 15-25% dengan luas 19.943 Km ²

Sumber : Bagian Pemerintahan dan Otonomi Daerah

Tabel 1.1.4 Jarak antar Ibukota Kecamatan di Kabupaten Agam, 2024

Ibukota	Tiku	Manggopoh	Bawan	Pasar Maninjau	Pasar Matur	Balingka	Malalak	Sungai Buluh	Limo Suku	Biaro	Lasi	Baso	Pakan Kamis	Kamang Hilia	Pasar Palembayan	Pasar Palupuh
(1)	(2)	(3)	(4)	(5)	(6)	(7)	(8)	(9)	(10)	(11)	(12)	(13)	(14)	(15)	(16)	(17)
Tiku	-	18	35	50	63	72	88	80	81	91	84	94	91	98	90	109
Biaro	18	-	17	32	45	54	69	62	63	73	66	76	73	80	72	91
Bawan	35	17	-	49	66	71	86	79	80	90	83	93	90	97	89	108
Pasar Maninjau	50	32	49	-	13	18	33	26	27	37	30	40	37	44	36	55
Pasar Matur	63	45	66	13	-	9	25	17	18	28	21	31	28	35	27	46
Balingka	72	54	71	18	9	-	16	8	9	19	12	22	19	27	18	38
Malalak	88	69	86	33	25	16	-	24	25	35	28	38	35	42	34	53
Sungai Buluh	80	62	79	26	17	8	24	-	4	14	7	17	14	21	27	32
Limo Suku	81	63	80	27	18	9	25	4	-	10	7	13	10	17	23	36
Biaro	91	73	90	37	28	19	35	14	10	-	7	3	12	19	37	30
Lasi	84	66	83	30	21	12	28	7	7	7	-	7	14	21	39	32
Baso	94	76	93	40	31	22	38	17	13	3	7	-	15	22	40	33
Pakan Kamis	91	73	90	37	28	19	35	14	10	12	14	15	-	7	37	25
Kamang Hilia	98	80	97	44	35	27	42	21	17	19	21	22	7	-	42	30
Pasar Palembayan	90	72	89	36	27	18	34	27	23	37	39	40	37	42	-	56
Pasar Palupuh	109	91	108	55	46	38	53	32	36	30	32	33	25	30	56	-

Sumber : Bagian Pemerintahan dan Otonomi Daerah

Tabel 1.1.5 Nama-Nama Sungai Menurut Kecamatan di Kabupaten Agam, 2024

Kecamatan	Keterangan Ibukota Kecamatan	
	(1)	(2)
Tanjung Mutiara	1. Batang Antokan	6. Batang nilam
	2. Aru Tigo	7. Batang Tiku
	3. Jilatang	8. Batang Air Mak Ambun
	4. Inago	9. Padang jati
	5. Banda Gadang	10. Sungai Nibuang Baruah
Lubuk Basung	1. Batang antokan	7. Batang Antokan
	2. Batang Siguhung	8. Batang Kalulutan
	3. Batang Silayang	9. Batang Aia Pilubang
	4. Batang Aia Lolo	10. Batang Sungai Pingai
	5. Batang Pulau Kaciak	11. Batang Garingiang
	6. Batang Sitalang	
Ampek Nagari	1. Batang Ambawan	11. Lubuak Pesoang
	2. Batang Talang	12. Lubuak Kaciak
	3. Lubuak Kalang	13. Lubuak Panyubarangan Dalam
	4. Lubuak Batu Gajah	14. Lubuak Punduang
	5. Lubuak Lasi	15. Lubuak Cukam
	6. Lubuak Ngungun	16. Lubuak Panjang
	7. Lubuak Tareh	17. Lubuak Anau
	8. Lubuak Patamuan	18. Lubuak Taban
	9. Lubuak Lenggang	19. Lubuak Tanah Hitam
	10. Lubuak Sikabu	20. Lubuak Karambia

Lanjutan Tabel 1.1.5

Kecamatan		Keterangan Ibukota Kecamatan	
(1)	(2)	(3)	
Tanjung Raya	1. Batang maransi	12. Puduang	
	2. Batang pisang	13. Sungai asam	
	3. Batang limau sundai	14. sungai jaiuh	
	4. Batang balok	15. Banda guntuang	
	5. Batang tumayo	16. Sungai tabo	
	6. Batang baluran	17. Banda berantai	
	7. Batang limau hantu	18. Batang kurambik	
	8. Batang maransi	19. Batang suak	
	9. Simpang dingin	20. sungai jaiuh	
	10. Talimabuang	21. Batang antokan	
	11. Gadang	22. Sungai languang	
Matur	1. Batang Aie Lurah Panta	6. Banda Sawah Laweh	
	2. Muko Banda	7. Batang Lawang	
	3. Banda Kandi	8. Batang Matua	
	4. Banda Gadang	9. Batang sianok	
	5. Banda Labuah	10. Pincuran Tujuh	
IV Koto	1. Batang Aia Bawah Rimbo	4. Batang Sianok	
	2. Banda Kasiak	5. Sungai Landia	
	3. Sungai Tuhua		
Malalak	1. Batang Mangui	8. Batang Lambah	
	2. Batang Marambuang	9. Batang Kelok Katangka	
	3. Sungai Janiah	10. Batang Nareh	

Lanjutan Tabel 1.1.5

Kecamatan		Keterangan Ibukota Kecamatan	
(1)	(2)	(3)	
	4. Batang Tina/Lurah Papo	11. Batang Lansingan	
	5. Batang Malanca	12. Batang Talago	
	6. Batang Karak Pipih	13. Batang Ngurai	
	7. Batang Malalak	14. Batang Bayua	
Banuhampu	1. Ngarai Rakik/Batang Tambuo	4. Ngarai Koto Baru	
	2. Ngarai Durian/Banda Durian	5. Kubu Banda	
	3. Batang Agam	6. Sungai Dareh	
Ampek Angkek	1. Batang Aia Tumbuak	7. Batang Lubuak mato Kuciang	
	2. Batang Aia Baru	8. Sungai Ilang	
	3. Banda Tunggang	9. Sungai Dalam	
	4. Batang Aia Sikabu	10. Batang Aia Si Tapuang	
	5. Batang Aia Katiak	11. Batang Aia Simaragah	
	6. Batang Gadang		
Canduang	1. Jabua	4. Batang Aia Bancah	
	2. Batang Aia nan bungsu	5. Batang Kasiak	
	3. Batang Sikuwau		
Baso	1. Batang lasi	3. Banda anak aia	
	2. Batang agam		
Kamang Magek	1. Batang Agam	2. Batang Tangalau	

Lanjutan Tabel 1.1.5

Kecamatan		Keterangan Ibukota Kecamatan	
(1)	(2)	(3)	
Palembayan	1. Batang Masang	8. Batang Aia Lambeh	
	2. Batang Alahan Anggang	9. Batang aia Lubuak Gadang	
	3. Batang air Kuran-kuran	10. Batang lilin	
	4. Batang Air Maur	11. Batang taleh	
	5. Batang Gumarang	12. Batang Air Sigaruntang	
	6. Batang Sianok	13. Bukik tanjung Silayu	
	7. Batang Aia Tembok		
Palupuh	1. Batang Sianok	6. Batang Aia Sungai Baluka	
	2. Aia Dareh	7. Alahan Panjang	
	3. Aia Biso	8. Ambacang Badak	
	4. Aia Karuah	9. Koto Lereng	
	5. Batang Aia	10. Batang Aia Gadang	
Kabupaten Agam			

Sumber : Bagian Pemerintahan dan Otonomi Daerah

Tabel 1.1.6 Pengamatan Unsur Iklim Menurut Bulan di Stasiun GAW Bukit Koto Tabang, 2024

Bulan	Suhu (°C)		
	Minimum	Rata - rata	Maksimum
(1)	(2)	(3)	(4)
Januari	18,3	21,8	27,9
Februari	19,1	22,2	28,3
Maret	18,4	22,1	28,7
April	19,2	22,5	29,5
Mei	19,2	22,6	29,1
Juni	18,5	21,8	28,4
Juli	17,5	21,7	28,1
Agustus	18,1	21,6	27,6
September	18,2	21,5	27,4
Oktober	17,5	22,1	28,4
November	18,5	21,5	27,9
Desember	18,1	21,1	26,4
Kabupaten Agam			

Lanjutan Tabel 1.1.6

Bulan	Kelembaban		
	Minimum	Rata - rata	Maksimum
(1)	(2)	(3)	(4)
Januari	51	89	100
Februari	53	83	100
Maret	45	91	100
April	65	87	100
Mei	67	92	100
Juni	53	87	100
Juli	53	90	100
Agustus	50	91	100
September	42	87	100
Oktober	45	89	100
November	55	87	100
Desember	45	92	100
Kabupaten Agam			

Lanjutan Tabel 1.1.6

Bulan	Tekanan Udara Rata - rata
(1)	(2)
Januari	918
Februari	919
Maret	917
April	916
Mei	916
Juni	917
Juli	917
Agustus	918
September	917
Oktober	918
November	916
Desember	917

Lanjutan Tabel 1.1.6

Bulan	Jumlah Curah Hujan	Jumlah Hari Hujan	Penyinaran Matahari
(1)	(2)	(3)	
Januari	175	15	36
Februari	134	15	46
Maret	313	20	43
April	543	26	46
Mei	476	24	35
Juni	184	22	47
Juli	137	11	50
Agustus	134	17	30
September	225	21	40
Oktober	265	13	63
November	304	23	43
Desember	185	21	37

Sumber : Stasiun Pemantau Atmosfer Global Bukit Kototabang-Palupuh

1.2 PEMERINTAHAN

Kabupaten Agam terdiri dari 16 (enam belas) kecamatan yaitu Kecamatan Tanjung Mutiara, Kecamatan Lubuk Basung, Kecamatan Ampek Nagari, Kecamatan Tanjung Raya, Kecamatan Matur, Kecamatan IV Koto, Kecamatan Banuhampu, Kecamatan Sungai Pua, Kecamatan IV Angkek, Kecamatan Canduang, Kecamatan Baso, Kecamatan Tilatang Kamang, Kecamatan Kamang Magek, Kecamatan Palembayan, Kecamatan Palupuh dan Malalak. Jumlah nagari di Kabupaten Agam saat ini 92 Nagari dan 478 Jorong.

Pegawai Negeri Sipil (PNS) merupakan penggerak roda pemerintahan. PNS dapat dibagi menurut jabatan, jenis kelamin, tingkat pendidikan, jabatan, tingkat kepegangatan, dan dinas/instansi. Berdasarkan data Badan Kepegawaian dan Pengembangan Sumber Daya Manusia Kabupaten Agam terdapat 7.554 orang Aparatur Sipil Negara pada tahun 2024 yang terdiri dari 5.057 orang PNS dan 2.497 Pegawai Pemerintah dengan Perjanjian Kerja.

Pada tahun 2024 PNS berjenis kelamin Laki-laki 1.325 orang (26,20%) dan Perempuan 3.732 orang (73,80%), PNS berjenis kelamin perempuan lebih banyak dari laki-laki dengan selisih 47,60%, sedangkan menurut jabatannya PNS paling banyak merupakan pejabat fungsional tertentu yaitu 4.002 orang (79,14%). Kemudian, untuk PNS fungsional umum/staf adalah 705 orang (13,94%). Di Kabupaten Agam juga terdapat PPPK, dengan PPPK terbanyak menurut golongannya yaitu IIIa/golongan IX sebanyak 2.100 orang (84,10%) dari jumlah seluruh PPPK di Kabupaten Agam.

Berdasarkan tingkat pendidikannya maka pada tahun 2024 mayoritas tingkat pendidikan PNS dan PPPK di Kabupaten Agam adalah tingkat Sarjana/Doktor/Ph.D yang masing - masingnya secara berurutan berjumlah 3.975 orang (78,60%) PNS dan 2.166 orang (86,74%) PPPK. Berdasarkan tingkat kepegangatannya, PNS dengan golongan III/D (Penata Tingkat I) diketahui paling banyak di Kabupaten Agam, dengan jumlah 1.188 orang atau 23,49% dari seluruh PNS di Kabupaten Agam.

agamkab.go.id

Tabel 1.2.1 Jumlah Nagari dan Jorong Menurut Kecamatan di Kabupaten Agam, 2024

Kecamatan	Nagari	Jorong
(1)	(2)	(3)
Tanjung Mutiara	4	16
Lubuk Basung	5	27
Ampek Nagari	4	14
Tanjung Raya	10	55
Matur	6	27
IV Koto	7	23
Malalak	4	18
Banuhampu	7	41
Sungai Pua	5	25
Ampek Angkek	7	33
Canduang	3	17
Baso	8	27
Tilatang Kamang	3	45
Kamang Magek	5	44
Palembayan	9	36
Palupuh	5	30
Kabupaten Agam	92	478

Sumber : Dinas Pemberdayaan Masyarakat dari Nagari Kabupaten Agam

Tabel 1.2.2 Daftar Nagari, Jorong dan Luas Wilayah Menurut Kecamatan di Kabupaten Agam, 2024

Kecamatan	Luas Wilayah	Ibu Kota	Nagari	Jorong	
(1)	(2)	(3)	(4)	(5)	
Tanjung Mutiara	205,73	Tiku	Tiku Limo Jorong	Muaro Putuih	
				Ujung Labung	
				Masang	
				Labuhan	
				Subang - Subang	
				Ujung Labung Timur	
				Masang Timur	
				Tiku Selatan	Pasa Tiku
				Pasia Paneh	
				Gasam Kaciak	
			Banda Gadang		
			Sungai Nibung		
			Batang Tiku		
			Kampung Darek		
			Tiku Utara	Cacang Tinggi	
			Cacang Randah		
			Bukit Malintang		
Durian Kapeh Darussalam	Durian Kapeh				
	Bukik Sariak				
	Bukik Batu Apuang				
	Sungai Sirah				

Lanjutan Tabel 1.2.2

Kecamatan	Luas Wilayah	Ibu Kota	Nagari	Jorong	
(1)	(2)	(3)	(4)	(5)	
Lubuk Basung	278,4	Manggopoh	Garagahan	Jorong I Geragahan	
				Jorong II Geragahan	
				Jorong III Geragahan	
				Jorong IV Geragahan	
			Kampung Pinang	Balai Salasa	
				Batang Piarau	
				Pasar Durian	
				Kampung Pinang	
				Lubuk Basung	Siguhung
					Parit Panjang
			Balai Ahad		
			Pasar Lubuk Basung		
			Sangkir		
			Surabaya		
			Manggopoh	Sungai Jariang	
				Balai Satu	
				Batu Hampar	
				Sago	
				Pasar Durian	
				Kubu Anau	
Padang Tongga					
Anak Air Dadok					
Padang Madani					
Kajai Pisik					

Lanjutan Tabel 1.2.2

Kecamatan	Luas Wilayah	Ibu Kota	Nagari	Jorong
(1)	(2)	(3)	(4)	(5)
			Kampung Tengah	Ujung Padang
				Batu Hampar
				anak Air Kumayan
				Sikabu
Ampek Nagari	268,69	Bawan	Batu Kambing	Pasar Batu Kambing
				Kamparcan
				Balai Badak
				Alahan Sirih
			Bawan	Pudung
				Pasar Bawan
				Anak Air Kasiang
				Lubuk Alung
				Malabur
			Sitanang	Ganting
				Pamatang Panjang
				Simpang Ampek
			Sitalang	Kampung Melayu
				Tandikek
Tanjung Raya	244,03	Maninjau	Sungai Batang	Kubu
				Labuah
				Nagari
				Batu Ajung

Lanjutan Tabel 1.2.2

Kecamatan	Luas Wilayah	Ibu Kota	Nagari	Jorong
(1)	(2)	(3)	(4)	(5)
				Batung Panjang
				Tanjung Sani
				Data Kampuang Dadok
		Bayua		Sawah Rang Salayan
				Jalan Batuang
				Panji
				Sungai Rangeh
				Kampuang Jambu
				Labuak Anyia
				Kapalo Koto
				Banda Tengah
				Lubuak kandang
				Pincuran Tujuh
		Tanjung Sani		Pandan
				Galapung
				Batu Nanggai
				Muko Jalan
				Pantas
				Dalu - dalu
				Sungai Tampang
		Dalko		Dama Gadang
				Arikia
				Lubuk Sao
				Koto Panjang

Lanjutan Tabel 1.2.2

Kecamatan	Luas Wilayah	Ibu Kota	Nagari	Jorong
(1)	(2)	(3)	(4)	(5)
		Koto Gadang Anam	Koto	Ateh
				Baruah
				Lambah
		Koto Malintang		Rumbai
				Ambacang
				Muko - Muko
				Pauh Taruko
				Tanjung Alai
		Duo Koto		Koto Tinggi
				Tanjung Batuang
				PasarAhad
				Railia
				Mudiak
		Paninjauan		Paninjauan
				Pauah
				Cicawan
				Datar Simpang Dingin
		Maninjau		Gasang
				Pasa
				Kubu Baru
				Bancah
				Kukuban
		Koto Kaciak		Koto Kaciak
				Pasar Rabaa

Lanjutan Tabel 1.2.2

Kecamatan	Luas Wilayah	Ibu Kota	Nagari	Jorong	
(1)	(2)	(3)	(4)	(5)	
Matur	93,69	Matur	Matua Hilia	Banda Gadang	
				Batu Baselo	
				Aia Sumpu	
				Bukit Sirih	
				Aia Taganang	
				Labuang XX Lurah Taganang	
				Matur Katik	
				Pasar Matur	
				Lawang Tuo	
				Ketaping	
			Lawang	Batu Basa	
				Gajah Mati	
				Buayan	
				Pabatuangan	
				Panta Pauah	
				Panta	
				Matua Mudiak	Sidang Tengah
					Padang Galanggang
				Tigo Balai	Kuok III Koto
					Cubadak Lilin
Sari Bulan					
Surau Lubuak					
Andaleh					
Taruyan					

Lanjutan Tabel 1.2.2

Kecamatan	Luas Wilayah	Ibu Kota	Nagari	Jorong
(1)	(2)	(3)	(4)	(5)
			Parik Panjang	Mudiak Sawah
				Parik Panjang
IV Koto	68,72	Balingka	Balingka	Pahambatan
				Koto Hilalang
				Subarang
			Guguak Tabek Sarajo	Guguak Tinggi
				Guguak Randah
			Koto Tuo	Koto Baru
				Kapalo Koto
				Caruak
				Galudua
				Lurah
				Koto Tinggi
				Pakan Usang
			Koto Panjang	Kampung Pisang
				Pahambek
				Sungai Jariang
			Koto Gadang	Koto Gadang
				Sutijo
				Gantiang
			Sungai Landia	Kampung Ateh
				Kampung Baruah
				Ranah
			Sianok Anam Suku	Sianok

Lanjutan Tabel 1.2.2

Kecamatan	Luas Wilayah	Ibu Kota	Nagari	Jorong
(1)	(2)	(3)	(4)	(5)
Malalak	104,49	Malalak	Malalak Utara	Jambak
				Lambah
				Campago
				Sigiran
				Koto Andaleh
				Salimpauang
				Talago
				Balai Satu
				Dama Bancah
				Sini Air
				Nyiur
				Toboh Tengah
				Bukik Malanca
				Surabang Gaung Sang
Malalak Selatan			Malalak Selatan	Limo Badak
				Saskand
				Jalan Bantiang Utara
				Jalan Bantiang Tengah
				Jalan Bantiang Selatan
				Hulu Banda
Banuhampu	28,48	Sungai Buluh	Padang Lua	Padang Lua I
				Padang Lua II
				Salimpariak

Lanjutan Tabel 1.2.2

Kecamatan	Luas Wilayah	Ibu Kota	Nagari	Jorong
(1)	(2)	(3)	(4)	(5)
			Sungai Tanang	Pandan Gadang
				Sungai Tanaang Ketek
				Sungai Tanang Gadang
			Taluak Ampek Suku	Jambu Aia
				Kapeh Panji
				Taluak
			Pakan Sinayan	Surau Baru
				Tobo Ladang
				Ladang Lungguak batu
				Cupak
				Kandang Jilatang
				Kalampayan
				Dalam koto
				Kubu Anau
				Tabek Sarik - an
				Tiagan
			Ladang Laweh	Ladang Laweh
				Parit Rantang
				Bangkaweh
				Parabek
			Cingkariang	Sungai Buluah
				Cingkaring
				Andaleh
				Baringin
				Tanah Bairiang
				Sungai Landai

Lanjutan Tabel 1.2.2

Kecamatan	Luas Wilayah	Ibu Kota	Nagari	Jorong
(1)	(2)	(3)	(4)	(5)
			Kubang Putihah	Mato Jariang
				Pincuran Landai
				Kampung Nan Limo
				Lukok
				Kuruak Pakan Ahad
				Bulaan Kamba
				Koto Baru
				Balai Bagamba
				Kampung Pili
				Lurah Surau Baranjuang
				Aia Kaciak
				Kubu Katapiang
				Gurun Aua
				Kalumpang
Sungai Pua	37,83	Limo Suku	Padang Laweh	Kubu
				Batu Gadang
				Tampat
				Talao
			Sungai Pua	Limo Kampung
				Kapalo Koto
				Tengah Koto
				Limo Suku
				Galuang
			Batu Palano	SimpangTigo
				Simpang Ampek
				Giriang - giriang

Lanjutan Tabel 1.2.2

Kecamatan	Luas Wilayah	Ibu Kota	Nagari	Jorong
(1)	(2)	(3)	(4)	(5)
				Aceh Baru
				Padang Tarok
		Batagak		Sungai Buluah
				Batagak
				Sawah Landek
				Sawah Rakan
				Sawah Liek
				Padang Kudo
				Simpang
		Sariak		Pandam
				Suntiangan
				Pasa Kubang Tabek
				Dadok
				Lukok
				Baruah Mudiak
				Sariak Ateh
Ampek Angkek	30,66	Biaro	Panampuang	Kubu
				Surau Labuah
				Surau Lauik
				Lundang
				Lurah
				Sungai baringin
				Bonjo

Lanjutan Tabel 1.2.2

Kecamatan	Luas Wilayah	Ibu Kota	Nagari	Jorong
(1)	(2)	(3)	(4)	(5)
			Biaro Gadang	Biaro
				Tanjung Alam
				Batang Buo
				Pilubang
				Tanjung Medan
				Lungguak Muto
			Ampang Gadang	Ampang Gadang
				Bonjo Alam
				Parik Putuih
				Surau Kamba
				Surau Pinang
			Batu Taba	Panca
				Cangkang
				Tanah Nyariang
				Surau Gadang
				Tigo Jorong
				Tanah Nyariang
				Sungai Rotan
			Lambah	Tengah Lambah
				Koto Marapak
				Koto Hilalang
			Pasia	Pincuran tujuh
				Surau Langga
				Cibuak Ameh

Lanjutan Tabel 1.2.2

Kecamatan	Luas Wilayah	Ibu Kota	Nagari	Jorong
(1)	(2)	(3)	(4)	(5)
			Balai Gurah	Balai Gurah
				Koto Tuo
				Sitapung
Canduang	52,29	Lasi	Canduang Koto Laweh	Lubuk Aua
				Batu Balantai
				VI Kampung
				Labuang
				Bingkudu
				Putiramuh
				Saratuih Janjang
				Canduang Guguak Katik
				III Kampuang
				III Suku
				XII Kampuang
				Gantiang Koto Tuo
		Lasi		Lasi Mudo
				Lasi Tuo
				Pasanehan
			Bukik Batabuah	Batang Silasih
				Gobah
				Batabuah Koto Baru
				Kubang Duo Koto Panjang

Lanjutan Tabel 1.2.2

Kecamatan	Luas Wilayah	Ibu Kota	Nagari	Jorong
(1)	(2)	(3)	(4)	(5)
Baso	70,3	Baso	Simarasok	Simarasok
				Koto Tuo
				Sungai Angek
			Padang Tarok	Baruah
				Bukik apik
				Ujuang Guguguak
				Salasa
				Tengah
				Mancuang
				Titih
			Koto Tinggi	Koto Tinggi
				Batu Taba
				Kubang Pipik
			Koto Gadang	Sungai Sariak
				Koto Gadang
				Ladang Hutan
			Tabek Panjang	Baso
				Tabek Panjang
				Sungai Janiah
			Sungai Cubadak	Sungai Cubadak
Salo				
Koto Baru	Kuruak Kampuang Panjang			
	Tigo Kampuang			
	Solok Baruah			
	Tigo Surau			
				Kampuang Ampek

Lanjutan Tabel 1.2.2

Kecamatan	Luas Wilayah	Ibu Kota	Nagari	Jorong
(1)	(2)	(3)	(4)	(5)
Tilatang Kamang	95,86	Pakan Kamis	Koto Tengah	Kasiak Jalan Kapakan
				Parak Laweh
				Koto malintang
				Rawang Bunian
				Koto Laweh
				Ganting
				Ltg Giring - giring
				Dalam Koto
				Aur
				Koto Tengah Hilir
				Ngungun
				Tanjung Barulak
				Uba
				Patangahan
				Dangau Baru
				Jalikir Patanganan
				Baringin
Anduriang Mg. Gadang				
Bukareh				
Tambuo				
Ladang Tibarau				
Tampunik				
Sungai Tuak				
Situmbuk				

Lanjutan Tabel 1.2.2

Kecamatan	Luas Wilayah	Ibu Kota	Nagari	Jorong
(1)	(2)	(3)	(4)	(5)
				sonsang
				Kalung Tapi
				Pincuran
				Pandan
				Guguk Koto Aur
Tilatang Kaamang	91,86	Pakan Kamis	Gadut	Kambing VII
				III Kampung
				Aro Kandikia
				Pd Gdg Ranggo Malai
				Pulau Sie Tlg Bk Lurah
			Kapau	Parak Maru
				Ladang Laweh
				Korong Tabik
				Cubadak
				Koto Panjang
				Dangkek Paninjauan
				Induriang
				Cingkariang
				Pandan Banyak
				Padang Cantiang
				Koto Panalok
				Koto Panjang Hilir

Lanjutan Tabel 1.2.2

Kecamatan	Luas Wilayah	Ibu Kota	Nagari	Jorong	
(1)	(2)	(3)	(4)	(5)	
Kamang Magek	99,61	Magek	Magek	Koto Kaciak	
				Lurah Ateh	
				Lurah Bawah	
				Simpang Kacang	
				Kaciak	
				Sawah Ladang	
				Kubang	
				Ambacang	
				Pulai	
				Cubadak	
				Gatah	
				Guguak Pincuran	
				Kampung Tangah	
				Kampung Bawah	
				Pakan ahad	
				Koto Marapak	
				Kamang hilia	Guguak Rang Pisang
				koto Kaciak	
				Balai Panjang	
				Koto Nan Gadang	
Ladang Darek					
Solok					
Binu					
Bancah					

Lanjutan Tabel 1.2.2

Kecamatan	Luas Wilayah	Ibu Kota	Nagari	Jorong
(1)	(2)	(3)	(4)	(5)
				V Kumpuang
				IV Kumpuang
				Nan VII
				Pintu Koto
				Joho
				Batu Baruang
				Dalam Koto
				Dangau Baru
				Koto Panjang
			Kamang Mudik	Babukik
				Halalang
				Padang Kunyik
				Aia Tabik
				Durian
			Pauh Kamang Mudiak	Pauh
			Kamang Tengah Anam Suku	Bansa
				Pakan Sinayan
Palembayan	349,77	Palembayan	Ampek Koto Palembang	Piladang
				Pasar Palembang
				Palembayan Tengah
				Bamban
				Koto Tinggi
				Lambeh
				Lubuak Gadang

Lanjutan Tabel 1.2.2

Kecamatan	Luas Wilayah	Ibu Kota	Nagari	Jorong
(1)	(2)	(3)	(4)	(5)
		Sipinang		Paraman
				Sipinang
				Kampung Tabu
				Marambuang
		Baringin		Kampung Baringin
				Sungai Taleh
				Talaok
				Data Munti
				Data Sungai Taleh
				Data Baringin
				Data Buatan
		Tigo koto Silungkang		Tantaman
				Silungkang
				Gumarang I
				Gumarang II
		Salareh Aia		Kayu Pasak Selatan
				Kayu Pasak
				Ngungun
		Salareh Aia Timur		Koto Alam
				Subarang Aia
				Kampung Tengah Timur
				Kampung Tengah Barat
		Salareh Aia Utara		Tompek
				Koto Gadang

Lanjutan Tabel 1.2.2

Kecamatan	Luas Wilayah	Ibu Kota	Nagari	Jorong
(1)	(2)	(3)	(4)	(5)
			Salareh Aia Barat	Tapian Kandis
Palupuh	236,34	Palupuh	Pagadih	Pagadih Mudiak Pagadih Hilia Banio Baririk Bateh Gadang Tigo Kampuang Batang Palupuh Muaro Mudiak Palupuh Sitingkai Palupuh Angge Pasia Laweh Sungai Guntung Aur Kuning Lurah Dalam Palimbangan Pasa Palupuh Limau Abuang Kampuang Pasia Nan Tujuh Lariang Simaung Mudiak Simaung Hilia

Lanjutan Tabel 1.2.2

Kecamatan	Luas Wilayah	Ibu Kota	Nagari	Jorong
(1)	(2)	(3)	(4)	(5)
				Aia Kijang
				Haraban
				Sipisang
			Nan Limo	Bateh Sariak
				Sungai Baluka
				Tunggua Banio Batu Rimbang
				Kuran-Kuran
				Sariak Laweh
				Paninggiran Ateh
				Paninggiran Bawah

Sumber : Dinas Pemberdayaan Masyarakat dari Nagari Kabupaten Agam

Tabel 1.2.3 Jumlah Nagari Madani Berdasarkan level Menurut Kecamatan di Kabupaten Agam, 2024

Kecamatan	Level : II	Level : III	Level : IV	Level V
(1)	(2)	(3)	(4)	(5)
Tanjung Mutiara	-	1	3	-
Lubuk Basung	-	2	3	-
Ampek Nagari	-	2	2	-
Tanjung Raya	-	4	6	-
Matur	-	-	6	-
IV Koto	-	6	1	-
Malalak	-	-	4	-
Banuhampu	-	-	4	3
Sungai Pua	-	-	3	2
Ampek Angkek	-	3	3	1
Canduang	-	2	1	-
Baso	1	2	3	1
Tilatang Kamang	-	-	-	-
Kamang Magek	2	1	2	-
Palembayan	1	2	5	1
Palupuh	-	3	-	2
Kabupaten Agam	4	28	49	10

Sumber : Dinas Pemberdayaan Masyarakat dari Nagari Kabupaten Agam

Tabel 1.2.4 Jumlah Nagari Berdasarkan Status IDM Menurut Kecamatan di Kabupaten Agam, 2024

Kecamatan	Mandiri	Maju	Berkembang
(1)	(2)	(3)	(4)
Tanjung Mutiara	2	1	1
Lubuk Basung	4	1	-
Ampek Nagari	1	3	-
Tanjung Raya	5	5	-
Matur	1	4	1
IV Koto	5	2	-
Malalak	-	4	-
Banuhampu	4	3	-
Sungai Pua	3	2	-
Ampek Angkek	6	1	-
Canduang	3	-	-
Baso	4	2	2
Tilatang Kamang	2	1	-
Kamang Magek	-	4	1
Palembayan	1	7	1
Palupuh	1	1	3
Kabupaten Agam	42	41	9

Sumber : Dinas Pemberdayaan Masyarakat dari Nagari Kabupaten Agam

Tabel 1.2.5 Jumlah Pegawai Negeri Sipil (PNS) Daerah Menurut Unit Kerja Berdasarkan Tingkat Pendidikan di Kabupaten Agam, 2024

Nama OPD	Tahun 2024																	Jumlah	
	S3		S2		S1		D3		D2		D1		SLTA		SLTP		SD		
	L	P	L	P	L	P	L	P	L	P	L	P	L	P	L	P	L		P
(1)	(2)		(3)		(4)		(5)		(6)		(7)		(8)		(9)		(10)		(11)
Sekretariat Daerah	-	-	14	5	26	27	4	4	-	-	-	-	9	4	2	-	-	-	95
Sekretariat DPRD	-	-	2	3	4	4	-	-	-	-	-	1	2	2	2	1	-	-	21
Inspektorat	-	-	4	9	13	22	2	3	-	-	-	-	2	2	-	-	-	-	57
Badan Perencanaan dan Pembangunan Daerah	-	-	5	4	3	10	1	2	-	-	-	-	-	-	-	-	-	-	25
Badan Keuangan dan Aset Daerah	-	-	1	4	7	11	1	-	-	-	-	-	1	-	-	-	-	-	25
Badan Pendapatan Daerah	-	-	2	2	6	4	-	-	-	-	-	5	-	-	-	-	-	-	19
Badan Kepegawaian dan Pengembangan Sumber Daya Manusia	-	-	1	6	5	10	3	3	-	-	-	1	-	-	-	-	-	-	29
Badan Kesatuan Bangsa dan Politik	-	-	2	-	8	3	2	-	-	-	-	-	1	1	-	-	-	-	17
Badan Penanggulangan Bencana daerah	-	-	1	-	8	5	1	-	-	-	-	8	3	3	-	-	-	-	29
Dinas Pendidikan dan Kebudayaan (termasuk semua jajaran)	-	-	29	87	441	2150	11	26	22	26	3	56	70	13	2	4	-	-	2.940
Dinas Kesehatan (termasuk semua jajaran)	-	-	31	95	34	371	39	428	-	-	-	1	22	25	12	2	1	-	1.061
Dinas Pekerjaan Umum dan Tata Ruang	-	-	3	2	23	9	2	-	-	-	-	15	3	5	-	4	-	-	66
Dinas Pengendalian Penduduk Keluarga Berencana Pemberdayaan Perempuan dan Perlindungan Anak	-	-	-	2	1	16	1	10	-	-	-	-	2	2	-	-	-	-	34
Dinas Perindustrian Perdagangan dan Ketenagakerjaan	-	-	1	-	12	11	-	-	-	-	-	2	-	-	-	-	-	-	26
Dinas Koperasi Usaha Kecil dan Menengah	-	-	1	1	2	2	-	-	-	-	-	-	-	-	-	-	-	-	6
Dinas Lingkungan Hidup	-	-	3	3	11	8	2	-	-	-	-	-	-	1	-	-	-	-	28
Dinas Pertanian	-	-	4	6	26	35	6	6	-	-	-	8	4	-	-	2	-	-	97
Dinas Penanaman Modal Pelayanan Terpadu dan Ketenagakerjaan	1	-	1	1	6	4	1	2	-	-	-	-	1	1	-	-	-	-	18
Dinas Pariwisata Pemuda dan Olahraga	-	-	2	1	7	7	3	-	-	-	-	6	1	3	-	1	-	-	31
Dinas Ketahanan Pangan dan Perikanan	-	-	1	3	6	8	1	2	-	-	-	1	-	-	-	-	-	-	22
Dinas Sosial	-	-	3	2	5	6	-	1	-	-	-	1	1	-	-	-	-	-	19
Dinas Perumahan Rakyat dan Kawasan Pemukiman	-	-	1	2	15	4	-	1	-	-	-	1	-	-	-	-	-	-	24
Satuan Polisi Pamong Praja dan Pemadam Kebakaran	-	-	1	-	19	2	4	1	1	-	-	-	42	1	2	-	1	-	74

Lanjutan Tabel 1.2.5

Nama OPD	Tahun 2024														Jumlah				
	S3		S2		S1		D3		D2		D1		SLTA			SLTP		SD	
	L	P	L	P	L	P	L	P	L	P	L	P	L	P		L	P	L	P
(1)	(2)		(3)		(4)		(5)		(6)		(7)		(8)		(9)		(10)		(11)
Dinas Perhubungan	-	-	4	1	9	4	3		2	-	-	-	11	-	-	-	-	-	34
Dinas Kependudukan dan Pencatatan Sipil	-	-	1	1	10	1	-	2		-	-	-	4	1	1	-	-	-	21
Dinas Pemberdayaan Masyarakat dan Nagari	-	-	4	1	7	4	-			-	-	-	2			-	-	-	18
Dinas Komunikasi dan Informatika	-	-	6	2	7	2	2			-	-	-				-	-	-	19
Dinas Arsip dan Perpustakaan	-	-	1	1	5	11	2	3		-	-	-		1	-	-	-	-	24
Rumah Sakit Umum Daerah (RSUD)	-	-								-	-	-			-	-			-
Tanjung Mutiara	-	-			5	4	-	-	-	-	-	-	2	1	-	-	-	-	12
Lubuk Basung	-	-	1		6	1	-	-		-	-	-	1	3	-	-	-	-	12
Ampek Nagari	-	-	2		5	3	-	-		-	-	-	2	1	-	-	-	-	13
Tanjung Raya	-	-	1		3	2	2			-	-	-	5	-	1	1	-	-	15
Matur	-	-	2	1	1	4	-	-		-	-	-	1	-	-	-	-	-	9
IV Koto	-	-	2	-	1	3	1	-		-	-	-		1	-	-	-	-	8
Malalak	-	-	-	-	7	-	-	-		-	-	-	1		1	-	-	-	9
Banuhampu	-	-	1	1		5	-	-		-	-	-	1	1	-	-	-	-	9
Sungai Pua	-	-	-	-	4	3	-	1		-	-	-	2	1	-	-	-	-	11
Ampek Angkek	-	-	2	3	2	2	-	1		-	-	-	5	1	-	-	-	-	16
Canduang	-	-	1	1	5	1	-			-	-	-	1	2	-	-	-	-	11
Baso	-	-	1	1	2	2	-	2		-	-	-	1	1	-	-	-	-	10
Tilatang Kamang	-	-	-	1	3	4	-	1		-	-	-	1		1	-	-	-	11
Kamang Magek	-	-	1	-	3	6	-	1		-	-	-	1	1	-	-	-	-	13
Palembayan	-	-	1	-	5	1	-	1		-	-	-	2	-	-	-	-	-	10
Palupuh	-	-	-	-	6	2	-	-		-	-	-	1	-	-	-	-	-	9
Kabupaten Agam	1	-	144	252	784	2794	82	513	25	26	-	5	228	136	48	6	13	-	5.057

Sumber : Badan Kepegawaian dan Sumber Daya Manusia

Tabel 1.2.6 Jumlah PPPK Menurut Unit Kerja Berdasarkan Tingkat Pendidikan di Kabupaten Agam, 2024

Nama OPD	Tahun 2024														Jumlah				
	S3		S2		S1		D3		D2		D1		SLTA			SLTP		SD	
	L	P	L	P	L	P	L	P	L	P	L	P	L	P		L	P	L	P
(1)	(2)		(3)		(4)		(5)		(6)		(7)		(8)		(9)		(10)		(11)
Sekretariat Daerah	-	-	-	-	1	-	-	-	-	-	-	-	-	-	-	-	-	-	1
Sekretariat DPRD	-	-	-	-	-	1	-	1	-	-	-	-	-	-	-	-	-	-	2
Inspektorat	-	-	-	-	-	-	-	-	-	-	-	-	-	-	-	-	-	-	-
Badan Perencanaan dan Pembangunan Daerah	-	-	-	-	-	-	-	-	-	-	-	-	-	-	-	-	-	-	-
Badan Keuangan dan Aset Daerah	-	-	-	-	-	-	-	-	-	-	-	-	-	-	-	-	-	-	-
Badan Pendapatan Daerah	-	-	-	-	-	-	-	-	-	-	-	-	-	-	-	-	-	-	-
Badan Kepegawaian dan Pengembangan Sumber Daya Manusia	-	-	-	-	-	1	-	2	-	-	-	-	-	-	-	-	-	-	3
Badan Kesatuan Bangsa dan Politik	-	-	-	-	-	-	-	-	-	-	-	-	-	-	-	-	-	-	-
Badan Penanggulangan Bencana daerah	-	-	-	-	-	-	-	-	-	-	-	-	-	-	-	-	-	-	-
Dinas Pendidikan dan Kebudayaan (termasuk semua jajaran)	-	-	-	-	334	1679	-	-	-	-	-	-	-	-	-	-	-	-	2.013
Dinas Kesehatan (termasuk semua jajaran)	-	-	15	52	8	40	37	244	-	-	-	-	-	-	-	-	-	-	396
Dinas Pekerjaan Umum dan Tata Ruang	-	-	-	-	-	-	-	-	-	-	-	-	-	-	-	-	-	-	-
Dinas Pengendalian Penduduk Keluarga Berencana Pemberdayaan Perempuan dan Perlindungan Anak	-	-	-	-	-	-	-	-	-	-	-	-	-	-	-	-	-	-	-
Dinas Perindustrian Perdagangan dan Ketenagakerjaan	-	-	-	-	-	1	-	-	-	-	-	-	-	-	-	-	-	-	1
Dinas Koperasi Usaha Kecil dan Menengah	-	-	-	-	-	-	-	-	-	-	-	-	-	-	-	-	-	-	-
Dinas Lingkungan Hidup	-	-	-	-	1	2	-	-	-	-	-	-	-	-	-	-	-	-	3
Dinas Pertanian	-	-	-	-	4	4	4	5	-	-	-	-	8	3	-	-	-	-	28
Dinas Penanaman Modal Pelayanan Terpadu dan Ketenagakerjaan	-	-	-	-	-	-	-	-	-	-	-	-	-	-	-	-	-	-	-
Dinas Pariwisata Pemuda dan Olahraga	-	-	-	-	-	-	-	-	-	-	-	-	-	-	-	-	-	-	-
Dinas Ketahanan Pangan dan Perikanan	-	-	-	-	-	-	-	-	-	-	-	-	-	-	-	-	-	-	-
Dinas Sosial	-	-	-	-	-	1	-	-	-	-	-	-	-	-	-	-	-	-	1
Dinas Perumahan Rakyat dan Kawasan Pemukiman	-	-	-	-	1	-	-	-	-	-	-	-	-	-	-	-	-	-	1
Satuan Polisi Pamong Praja dan Pemadam Kebakaran	-	-	-	-	1	1	4	-	-	-	-	-	10	1	-	-	-	-	17

Lanjutan Tabel 1.2.6

Nama OPD	Tahun 2024																Jumlah		
	S3		S2		S1		D3		D2		D1		SLTA		SLTP			SD	
	L	P	L	P	L	P	L	P	L	P	L	P	L	P	L	P		L	P
(1)	(2)		(3)		(4)		(5)		(6)		(7)		(8)		(9)		(10)		(11)
Dinas Perhubungan	-	-	-	-	-	-	-	-	-	-	-	-	-	-	-	-	-	-	-
Dinas Kependudukan dan Pencatatan Sipil	-	-	-	-	-	-	1	5	-	-	-	-	-	-	-	-	-	-	6
Dinas Pemberdayaan Masyarakat dan Nagari	-	-	-	-	-	-	-	-	-	-	-	-	-	-	-	-	-	-	-
Dinas Komunikasi dan Informatika	-	-	-	-	9	2	1	2	-	-	-	-	-	-	-	-	-	-	14
Dinas Arsip dan Perpustakaan	-	-	-	-	1	2	-	-	-	-	-	-	-	-	-	-	-	-	3
Rumah Sakit Umum Daerah (RSUD)	-	-	-	-	-	-	-	-	-	-	-	-	-	-	-	-	-	-	-
Tanjung Mutiara	-	-	-	-	-	1	-	-	-	-	-	-	-	-	-	-	-	-	1
Lubuk Basung	-	-	-	-	-	-	-	-	-	-	-	-	-	-	-	-	-	-	-
Ampek Nagari	-	-	-	-	-	-	-	-	-	-	-	-	-	-	-	-	-	-	-
Tanjung Raya	-	-	-	-	1	-	-	-	-	-	-	-	-	-	-	-	-	-	1
Matur	-	-	-	-	1	-	-	-	-	-	-	-	-	-	-	-	-	-	1
IV Koto	-	-	-	-	-	1	-	-	-	-	-	-	-	-	-	-	-	-	1
Malalak	-	-	-	-	-	-	-	-	-	-	-	-	-	-	-	-	-	-	-
Banuhampu	-	-	-	-	-	-	-	-	-	-	-	-	-	-	-	-	-	-	-
Sungai Pua	-	-	-	-	-	-	-	-	-	-	-	-	-	-	-	-	-	-	-
Ampek Angkek	-	-	-	-	-	1	-	-	-	-	-	-	-	-	-	-	-	-	1
Canduang	-	-	-	-	1	-	-	-	-	-	-	-	-	-	-	-	-	-	1
Baso	-	-	-	-	1	-	-	-	-	-	-	-	-	-	-	-	-	-	1
Tilatang Kamang	-	-	-	-	1	-	-	-	-	-	-	-	-	-	-	-	-	-	1
Kamang Magek	-	-	-	-	-	-	-	-	-	-	-	-	-	-	-	-	-	-	-
Palembayan	-	-	-	-	-	-	-	-	-	-	-	-	-	-	-	-	-	-	-
Palupuh	-	-	-	-	-	-	-	-	-	-	-	-	-	-	-	-	-	-	-
Kabupaten Agam	-	-	15	52	365	1.737	47	259	-	-	-	-	18	4	-	-	-	-	2.497

Sumber : Badan Kepegawaian dan Sumber Daya Manusia

Tabel 1.2.7 Jumlah Aparatur Sipil Negara (PNS dan PPPK) Menurut Unit Kerja Berdasarkan Tingkat Pendidikan di Kabupaten Agam, 2024

Nama OPD	Tahun 2024																Jumlah		
	S3		S2		S1		D3		D2		D1		SLTA		SLTP			SD	
	L	P	L	P	L	P	L	P	L	P	L	P	L	P	L	P		L	P
(1)	(2)		(3)		(4)		(5)		(6)		(7)		(8)		(9)		(10)		(11)
Sekretariat Daerah	-	-	14	5	27	27	4	4	-	-	-	-	9	4	2	-	-	-	96
Sekretariat DPRD	-	-	2	3	4	5	-	1	-	-	-	1	2	2	2	1	-	-	23
Inspektorat	-	-	4	9	13	22	2	3	-	-	-	-	2	2	-	-	-	-	57
Badan Perencanaan dan Pembangunan Daerah	-	-	5	4	3	10	1	2	-	-	-	-	-	-	-	-	-	-	25
Badan Keuangan dan Aset Daerah	-	-	1	4	7	11	-	1	-	-	-	-	1	-	-	-	-	-	25
Badan Pendapatan Daerah	-	-	2	2	6	4	-	-	-	-	-	5	-	-	-	-	-	-	19
Badan Kepegawaian dan Pengembangan Sumber Daya Manusia	-	-	1	6	5	11	3	5	-	-	-	-	1	-	-	-	-	-	32
Badan Kesatuan Bangsa dan Politik	-	-	2	-	8	3	-	2	-	-	-	-	1	1	-	-	-	-	17
Badan Penanggulangan Bencana daerah	-	-	1	-	8	5	1	-	-	-	-	8	3	3	-	-	-	-	29
Dinas Pendidikan dan Kebudayaan (termasuk semua jajaran)	-	-	29	87	775	3829	11	26	22	26	-	3	56	70	13	2	4	-	4953
Dinas Kesehatan (termasuk semua jajaran)	-	-	46	147	42	411	76	672	-	-	-	1	22	25	12	2	1	-	1457
Dinas Pekerjaan Umum dan Tata Ruang	-	-	3	2	23	9	-	2	-	-	-	-	15	3	5	-	4	-	66
Dinas Pengendalian Penduduk Keluarga Berencana Pemberdayaan Perempuan dan Perlindungan Anak	-	-	-	2	1	16	1	10	-	-	-	-	2	2	-	-	-	-	34
Dinas Perindustrian Perdagangan dan Ketenagakerjaan	-	-	1	-	12	12	-	-	-	-	-	2	-	-	-	-	-	-	27
Dinas Koperasi Usaha Kecil dan Menengah	-	-	1	1	2	2	-	-	-	-	-	-	-	-	-	-	-	-	6
Dinas Lingkungan Hidup	-	-	3	3	12	10	-	2	-	-	-	-	-	-	1	-	-	-	31
Dinas Pertanian	-	-	4	6	30	39	10	11	-	-	-	-	16	7	-	-	2	-	125
Dinas Penanaman Modal Pelayanan Terpadu dan Ketenagakerjaan	1	-	1	1	6	4	1	2	-	-	-	-	1	1	-	-	-	-	18
Dinas Pariwisata Pemuda dan Olahraga	-	-	2	1	7	7	-	3	-	-	-	-	6	1	3	-	1	-	31
Dinas Ketahanan Pangan dan Perikanan	-	-	1	3	6	8	1	2	-	-	-	-	1	-	-	-	-	-	22
Dinas Sosial	-	-	3	2	5	7	-	1	-	-	-	-	1	1	-	-	-	-	20
Dinas Perumahan Rakyat dan Kawasan Pemukiman	-	-	1	2	16	4	-	1	-	-	-	-	1	-	-	-	-	-	25
Satuan Polisi Pamong Praja dan Pemadam Kebakaran	-	-	1	-	20	3	8	1	1	-	-	-	52	2	2	-	1	-	91

Lanjutan Tabel 1.2.7

Nama OPD	Tahun 2024														Jumlah				
	S3		S2		S1		D3		D2		D1		SLTA			SLTP		SD	
	L	P	L	P	L	P	L	P	L	P	L	P	L	P		L	P	L	P
(1)	(2)		(3)		(4)		(5)		(6)		(7)		(8)		(9)		(10)		(11)
Dinas Perhubungan	-	-	4	1	9	4	3	-	2	-	-	-	11	-	-	-	-	-	34
Dinas Kependudukan dan Pencatatan Sipil	-	-	1	1	10	1	1	7	-	-	-	-	4	1	1	-	-	-	27
Dinas Pemberdayaan Masyarakat dan Nagari	-	-	4	1	7	4	-	-	-	-	-	-	2	-	-	-	-	-	18
Dinas Komunikasi dan Informatika	-	-	6	2	16	4	3	2	-	-	-	-	-	-	-	-	-	-	33
Dinas Arsip dan Perpustakaan	-	-	1	1	6	13	2	3	-	-	-	-	-	1	-	-	-	-	27
Rumah Sakit Umum Daerah (RSUD)	-	-	-	-	-	0	-	-	-	-	-	-	-	-	-	-	-	-	-
Tanjung Mutiara	-	-	-	-	5	5	-	-	-	-	-	-	2	1	-	-	-	-	13
Lubuk Basung	-	-	1	-	6	1	-	-	-	-	-	-	1	3	-	-	-	-	12
Ampek Nagari	-	-	2	-	5	3	-	-	-	-	-	-	2	1	-	-	-	-	13
Tanjung Raya	-	-	1	-	4	2	-	2	-	-	-	-	5	-	1	1	-	-	16
Matur	-	-	2	1	2	4	-	-	-	-	-	-	1	-	-	-	-	-	10
IV Koto	-	-	2	-	1	4	1	-	-	-	-	-	-	1	-	-	-	-	9
Malalak	-	-	-	-	7	-	-	-	-	-	-	-	1	-	1	-	-	-	9
Banuhampu	-	-	1	1	-	5	-	-	-	-	-	-	1	1	-	-	-	-	9
Sungai Pua	-	-	-	-	4	3	-	1	-	-	-	-	2	1	-	-	-	-	11
Ampek Angkek	-	-	2	3	2	3	-	1	-	-	-	-	5	1	-	-	-	-	17
Canduang	-	-	1	1	6	1	-	-	-	-	-	-	1	2	-	-	-	-	12
Baso	-	-	1	1	3	2	-	2	-	-	-	-	1	1	-	-	-	-	11
Tilatang Kamang	-	-	-	1	4	4	-	1	-	-	-	-	1	-	1	-	-	-	12
Kamang Magek	-	-	1	-	3	6	-	1	-	-	-	-	1	1	-	-	-	-	13
Palembayan	-	-	1	-	5	1	-	1	-	-	-	-	2	-	-	-	-	-	10
Palupuh	-	-	-	-	6	2	-	-	-	-	-	-	1	-	-	-	-	-	9
Kabupaten Agam	1	-	159	304	1149	4.531	129	772	25	26	-	5	246	140	48	6	13	-	7554

Sumber : Badan Kepegawaian dan Sumber Daya Manusia

Tabel 1.2.8 Jumlah PTT dan Kontrak Menurut Unit Kerja di Kabupaten Agam, 2024

Nama OPD (1)	PTT			Kontrak		
	L (2)	P (3)	Jumlah (4)	L (5)	P (6)	Jumlah (7)
Sekretariat Daerah	6	9	15	3	5	8
Sekretariat DPRD	7	1	8	6	4	10
Inspektorat	1	-	1	1	-	1
Badan Perencanaan dan Pembangunan Daerah	2	1	3	2	-	2
Badan Keuangan dan Aset Daerah	-	3	3	3	1	4
Badan Pendapatan Daerah	1	1	2	2	1	3
Badan Kepegawaian dan Pengembangan Sumber Daya Manusia	-	1	1	-	-	-
Badan Kesatuan Bangsa dan Politik	-	1	1	-	2	2
Badan Penanggulangan Bencana daerah	3	-	3	3	-	3
Dinas Pendidikan dan Kebudayaan	1	8	9	18	23	41
Dinas Kesehatan	12	5	17	16	12	28
Puskesmas	-	-	-	-	-	-
Dinas Pekerjaan Umum dan Tata Ruang	9	7	16	-	-	-
Dinas Pengendalian Penduduk Keluarga Berencana Pemberdayaan Perempuan dan Perlindungan Anak	1	-	1	1	2	3
Dinas Perindustrian Perdagangan dan Ketenagakerjaan	-	-	-	-	1	1
Dinas Koperasi Usaha Kecil dan Menengah	-	-	-	-	-	-
Dinas Lingkungan Hidup	6	1	7	-	1	1
Dinas Pertanian	4	3	7	3	8	11
Dinas Penanaman Modal Pelayanan Terpadu dan Ketenagakerjaan	-	2	2	-	3	3
Dinas Pariwisata Pemuda dan Olahraga	9	-	9	3	2	5
Dinas Ketahanan Pangan dan Perikanan	1	-	1	3	-	3
Dinas Sosial	-	1	1	2	5	7
Dinas Perumahan Rakyat dan Kawasan Pemukiman	-	-	-	-	2	2
Satuan Polisi Pamong Praja dan Pemadam Kebakaran	18	-	18	3	-	3
Dinas Perhubungan	14	2	16	1	-	1
Dinas Kependudukan dan Pencatatan Sipil	-	-	-	3	5	8

Lanjutan Tabel 1.2.8

Nama OPD (1)	PTT			Kontrak		
	L (2)	P (3)	Jumlah (4)	L (5)	P (6)	Jumlah (7)
Dinas Pemberdayaan Masyarakat dan Nagari	-	-	-	1	-	1
Dinas Komunikasi dan Informatika	2	1	3	-	-	-
Dinas Arsip dan Perpustakaan	-	-	-	1	-	1
Rumah Sakit Umum Daerah (RSUD)	9	2	11	5	19	24
Tanjung Mutiara	-	-	-	1	2	3
Lubuk Basung	-	-	-	-	2	2
Ampek Nagari	-	-	-	3	1	4
Tanjung Raya	2	1	3	-	1	1
Matur	1	-	1	-	1	1
IV Koto	1	-	1	1	1	2
Malalak	2	1	3	-	-	-
Banuhampu	1	-	1	1	-	1
Sungai Pua	2	-	2	-	-	-
Ampek Angkek	-	-	-	-	-	-
Canduang	-	-	-	2	-	2
Baso	1	-	1	1	3	4
Tilatang Kamang	-	-	-	1	3	4
Kamang Magek	-	-	-	-	-	-
Palembayan	-	-	-	2	1	3
Palupuh	1	-	1	1	1	2
SLTP	-	-	-	-	-	-
SD dan TK	-	-	-	-	-	-
SKB Lasi	-	-	-	-	-	-
Jumlah Kab. Agam	117	51	168	93	112	205

Sumber : Badan Kepegawaian dan Sumber Daya Manusia

Tabel 1.2.9 Jumlah Pegawai Negeri Sipil Menurut Jabatan dan Jenis Kelamin di Kabupaten Agam, 2022 - 2024

Jabatan	2022		
	Laki - laki	Perempuan	Jumlah
(1)	(2)	(3)	(4)
Fungsional Tertentu	802	3220	4022
Fungsional Umum	565	844	1409
Struktural			
Eselon V	-	-	-
Eselon IV	91	93	184
Eselon III	112	53	165
Eselon II	27	5	32
Eselon I			
Jumlah/Total	1597	4215	5812

Lanjutan Tabel 1.2.9

Jabatan	2023		
	Laki - laki	Perempuan	Jumlah
(1)	(2)	(3)	(4)
Fungsional Tertentu	772	3355	4127
Fungsional Umum	468	466	934
Struktural			
Eselon V			-
Eselon IV	83	77	160
Eselon III	107	52	159
Eselon II	28	4	32
Eselon I			
Jumlah/Total	1458	3954	5412

Lanjutan Tabel 1.2.9

Jabatan	2024		
	Laki - laki	Perempuan	Jumlah
(1)	(2)	(3)	(4)
Fungsional Tertentu	712	3290	4002
Fungsional Umum	401	304	705
Struktural	-	-	-
Eselon V	-	-	-
Eselon IV	79	77	156
Eselon III	104	57	161
Eselon II	29	4	33
Eselon I			
Jumlah	1325	3732	5057

Sumber : Badan Kepegawaian dan Sumberdaya Manusia

Tabel 1.2.10 Jumlah Pegawai Negeri Sipil Menurut Tingkat Kepangkatan dan Jenis Kelamin di Kabupaten Agam, 2022 - 2024

Pangkat	2024		
	Laki - laki	Perempuan	Jumlah
(1)	(2)	(3)	(4)
1. I/A (Juru Muda)	1	-	1
2. I/B (Juru Muda Tingkat I)	3	-	3
3. I/C (Juru)	6	-	6
4. I/D (Juru Tingkat I)	10	1	11
Golongan I	20	1	21
5. II/A (Pengatur Muda)	21	2	23
6. II/B (Pengatur Muda Tingkat I)	42	13	55
7. II/C (Pengatur)	65	109	174
8. II/D (Pengatur Tingkat I)	91	88	179
Golongan II	219	212	431
9. III/A (Penata Muda)	148	212	360
10. III/B (Penata Muda Tingkat I)	180	719	899
11. III/C (Penata)	146	460	606
12. III/D (Penata Tingkat I)	248	940	1188
Golongan III	722	2331	3053
13. IV/A (Pembina)	138	288	426
14. IV/B (Pembina Tingkat I)	153	539	692
15. IV/C (Pembina Utama Muda)	72	361	433
16. IV/D (Pembina Utama Madya)	1	-	1
17. IV/E (Pembina Utama)	-	-	-
Golongan IV	364	1188	1552
Jumlah	1325	3732	5057

Sumber : Badan Kepegawaian dan Sumber Daya Manusia

Tabel 1.2.11 Jumlah Pegawai Pemerintah dengan Perjanjian Kerja (PPPK) Menurut Tingkat Kepangkatan dan Jenis Kelamin di Kabupaten Agam, 2024

Pangkat	2024		
	Laki - laki	Perempuan	Jumlah
(1)	(2)	(3)	(4)
Golongan IIa/Golongan V	18	4	22
Golongan IIc/Golongan VII	48	261	309
Golongan IIIa/Golongan IX	364	1736	2100
Golongan IIIb/Golongan X	14	51	65
Golongan IIIc/Golongan XI	1		1
Golongan IIIc/Golongan XI	445	2052	2497

Sumber : Badan Kepegawaian dan Sumber Daya Manusia

Tabel 1.2.12 Jumlah Pegawai Negeri Sipil Menurut Tingkat Pendidikan dan Jenis Kelamin di Kabupaten Agam, 2022-2024

Pangkat	2022		
	Laki - laki	Perempuan	Jumlah
(1)	(2)	(3)	(4)
Sampai dengan SD	17	-	17
SMP/Sederajat	60	5	65
SMA/Sederajat	294	217	511
Diploma I, II/Akta I, II	48	115	163
Diploma III/Akta III/Sarjana Muda	97	681	778
Tingkat Sarjana/Doktor/Ph.D	1082	3196	4278
Jumlah	1598	4214	5812

Lanjutan Tabel 1.2.12

Pangkat	2023		
	Laki - laki	Perempuan	Jumlah
(1)	(2)	(3)	(4)
Sampai dengan SD	14	0	14
SMP/Sederajat	52	5	57
SMA/Sederajat	255	164	419
Diploma I, II/Akta I, II	34	60	94
Diploma III/Akta III/Sarjana Muda	88	606	694
Tingkat Sarjana/Doktor/Ph.D	1015	3119	4134
Jumlah	1458	3954	5412

Lanjutan Tabel 1.2.12

Pangkat	2024		
	Laki - laki	Perempuan	Jumlah
(1)	(2)	(3)	(4)
Sampai dengan SD	13	-	13
SMP/Sederajat	48	5	53
SMA/Sederajat	228	137	365
Diploma I, II/Akta I, II	25	31	56
Diploma III/Akta III/Sarjana Muda	82	513	595
Tingkat Sarjana/Doktor/Ph.D	929	3046	3975
Jumlah	1325	3732	5057

Sumber : Badan Kepegawaian dan Sumber Daya Manusia

Tabel 1.2.13 Jumlah PPPK Menurut Tingkat Pendidikan dan Jenis Kelamin di Kabupaten Agam, 2023-2024

Pangkat	2023			2024		
	Laki - laki	Perempuan	Jumlah	Laki - laki	Perempuan	Jumlah
(1)	(2)	(3)	(4)	(5)	(6)	(7)
Sampai dengan SD	-	-	-	-	-	-
SMP/Sederajat	-	-	-	-	-	-
SMA/Sederajat	8	3	11	18	4	22
Diploma I, II/Akta I, II	-	-	-	-	-	-
Diploma III/Akta III/Sarjana Muda	172	1013	1185	48	261	309
Tingkat Sarjana/Doktor/Ph.D	7	24	31	379	1787	2166
Jumlah	187	1040	1227	445	2052	2497

Sumber : Badan Kepegawaian dan Sumber Daya Manusia

Tabel 1.2.14 Jumlah Pegawai Negeri Sipil Menurut Lingkungan Pemerintahan di Kabupaten Agam yang telah Mengikuti Pelatihan Perjenjangan Karir, 2022 - 2024

Pangkat	2022		
	Laki - laki	Perempuan	Jumlah
(1)	(2)	(3)	(4)
Sepada (Adum)/Pim Tk.IV dan Sepala (Adumla)/Pim Tk.IV	-	-	-
Sepadya (Spama)/Pim Tk.III	1	-	1
Sespa (Spamen)/Pim Tk.II	1	-	1
Jumlah	-	-	2

agamkab.go.id

Lanjutan Tabel 1.2.14

Pangkat	2023		
	Laki - laki	Perempuan	Jumlah
(1)	(2)	(3)	(4)
Sepada (Adum)/Pim Tk.IV dan Sepala (Adumla)/Pim Tk.IV	-	-	-
Sepadya (Spama)/Pim Tk.III	15	7	22
Sespa (Spamen)/Pim Tk.II	4	1	5
Jumlah	19	8	27

agamkab.go.id

Lanjutan Tabel 1.2.14

Pangkat	2024		
	Laki - laki	Perempuan	Jumlah
(1)	(2)	(3)	(4)
Sepada (Adum)/Pim Tk.IV dan Sepala (Adumla)/Pim Tk.IV	-	-	-
Sepadya (Spama)/Pim Tk.III	-	-	-
Sespa (Spamen)/Pim Tk.II	-	-	-
Jumlah	-	-	-

Sumber : Badan Kepegawaian dan Sumber Daya Manusia

agamkab.go.id

1.3 PENDUDUK DAN KETENAGAKERJAAN

Berdasarkan data registrasi kependudukan Dinas Kependudukan dan Pencatatan Sipil Kabupaten Agam keadaan 31 Desember 2024, menyatakan bahwa jumlah penduduk di Kabupaten Agam pada tahun 2024 adalah 533.254 jiwa, laki-laki sebanyak 267.450 jiwa atau 50,15 persen, sedangkan penduduk perempuan sebanyak 265.804 jiwa atau 49,85 persen. Pada tahun 2024 rasio jenis kelamin penduduk Kabupaten Agam adalah 101 hal tersebut juga menunjukkan bahwa penduduk laki-laki lebih banyak dari penduduk perempuan. Dengan kata lain untuk setiap 100 jiwa penduduk perempuan terdapat 101 jiwa penduduk laki-laki di Kabupaten Agam.

Kecamatan Lubuk Basung merupakan kecamatan dengan penduduk terbanyak yaitu, 85.093 jiwa atau 15,96 Persen, diikuti oleh Kecamatan Ampek Angkek dengan 45.608 jiwa atau 8,55 persen dari total penduduk Kabupaten Agam. Kecamatan dengan penduduk paling sedikit adalah Kecamatan Malalak yaitu 10.756 jiwa atau,02 persen dari total penduduk Agam. Sedangkan kepadatan penduduk 238,88 jiwa/km dengan kata lain rata - rata setiap km Kabupaten Agam didiami sebanyak 238,88 jiwa. Rata-rata jumlah anggota keluarga untuk masing-masing keluarga di Kabupaten Agam adalah 3-4 jiwa/keluarga.

69,48 persen penduduk usia 15 tahun ke atas di Kabupaten Agam pada tahun 2024 merupakan angkatan kerja, 4,96 persen diantaranya merupakan pengangguran (14.230 jiwa). Sebanyak 79,6 persen pengangguran berpendidikan SMA ke atas. Sebanyak 29,58 persen penduduk yang bekerja di Kabupaten Agam hanya memiliki ijazah tertinggi yang ditamatkan setingkat SD saja, sebanding dengan pekerja dengan pendidikan tertinggi di level SMA sederajat yaitu sebanyak 32,45 persen. Berdasarkan status pekerjaan, sebanyak 31,09 persen penduduk berusaha sendiri, 32,81 persen sebagai buruh/karyawan, dan 5,42 persen sebagai pekerja keluarga/buruh tidak dibayar.

Selama tahun 2024, tercatat sebanyak 1.342 jiwa laki-laki dan 1.600 jiwa perempuan yang terdaftar mencari kerja pada Dinas Perindustrian, Perdagangan dan Ketenagakerjaan Kabupaten Agam, dimana 465 jiwa diantaranya merupakan tamatan SMA sederajat. Sebagian besar pencari kerja berada pada rentang usia 20-29 tahun, yaitu sebanyak 1.464 jiwa.

agamkab.go.id

Tabel 1.3.1 Jumlah Penduduk Menurut Kecamatan dan Jenis Kelamin di Kabupaten Agam, 2023-2024

Kecamatan	2023					
	Laki - laki		Perempuan		L+P	
	n (jiwa)	%	n (jiwa)	%	n (jiwa)	%
(1)	(2)	(3)	(4)	(5)	(6)	(7)
Tanjung Mutiara	17.478	6,58%	16.684	6,31%	34.162	6,44%
Lubuk Basung	42.257	15,90%	41.880	15,84%	84.137	15,87%
Ampek Nagari	15.618	5,88%	14.888	5,63%	30.506	5,75%
Tanjung Raya	19.199	7,22%	19.254	7,28%	38.453	7,25%
Matur	9.779	3,68%	9.870	3,73%	19.649	3,71%
IV Koto	13.191	4,96%	13.401	5,07%	26.592	5,02%
Malalak	5.322	2,00%	5.398	2,04%	10.720	2,02%
Banuhampu	19.169	7,21%	19.359	7,32%	38.528	7,27%
Sungai Pua	14.009	5,27%	13.603	5,15%	27.612	5,21%
Ampek Angkek	22.649	8,52%	22.728	8,60%	45.377	8,56%
Canduang	12.765	4,80%	12.952	4,90%	25.717	4,85%
Baso	18.746	7,05%	19.092	7,22%	37.838	7,14%
Tilatang Kamang	18.615	7,00%	18.979	7,18%	37.594	7,09%
Kamang Magek	11.034	4,15%	11.210	4,24%	22.244	4,20%
Palembayan	18.098	6,81%	17.393	6,58%	35.491	6,69%
Palupuh	7.882	2,97%	7.621	2,88%	15.503	2,92%
Kabupaten Agam	265.811	100%	264.312	100%	530.123	100%

Lanjutan Tabel 1.3.1

Kecamatan	2024					
	Laki - laki		Perempuan		L+P	
	n (jiwa)	%	n (jiwa)	%	n (jiwa)	%
(1)	(2)	(3)	(4)	(5)	(6)	(7)
Tanjung Mutiara	17.761	6,64%	16.796	6,32%	34.557	6,48%
Lubuk Basung	42.717	15,97%	42.376	15,94%	85.093	15,96%
Ampek Nagari	15.825	5,92%	15.090	5,68%	30.915	5,80%
Tanjung Raya	19.279	7,21%	19.320	7,27%	38.599	7,24%
Matur	9.828	3,67%	9.869	3,71%	19.697	3,69%
IV Koto	13.257	4,96%	13.450	5,06%	26.707	5,01%
Malalak	5.339	2,00%	5.417	2,04%	10.756	2,02%
Banuhampu	19.322	7,22%	19.542	7,35%	38.864	7,29%
Sungai Pua	14.189	5,31%	13.797	5,19%	27.986	5,25%
Ampek Angkek	22.758	8,51%	22.850	8,60%	45.608	8,55%
Canduang	12.886	4,82%	13.062	4,91%	25.948	4,87%
Baso	18.750	7,01%	19.083	7,18%	37.833	7,09%
Tilatang Kamang	18.656	6,98%	19.001	7,15%	37.657	7,06%
Kamang Magek	11.030	4,12%	11.213	4,22%	22.243	4,17%
Palembayan	18.011	6,73%	17.358	6,53%	35.369	6,63%
Palupuh	7.842	2,93%	7.580	2,85%	15.422	2,89%
Kabupaten Agam	267.450	100%	265.804	100%	533.254	100%

Sumber : Dinas Kependudukan dan Pencatatan Sipil Kabupaten Agam

Tabel 1.3.2 Tingkat Kepadatan Penduduk Menurut Kecamatan dan Jenis Kelamin di Kabupaten Agam, 2024

Kecamatan	Persentase Penduduk	Jumlah Penduduk
(1)	(2)	(3)
Tanjung Mutiara	6,48	167,97
Lubuk Basung	15,96	305,65
Ampek Nagari	5,80	115,06
Tanjung Raya	7,24	158,17
Matur	3,69	210,24
IV Koto	5,01	388,64
Malalak	2,02	102,94
Banuhampu	7,29	1.366,05
Sungai Pua	5,25	631,88
Ampek Angkek	8,55	1.487,54
Canduang	4,87	496,23
Baso	7,09	538,17
Tilatang Kamang	7,06	671,61
Kamang Magek	4,17	223,32
Palembayan	6,63	101,11
Palupuh	2,89	65,05
Kabupaten Agam	100,00	238,88

Sumber : Dinas Kependudukan dan Pencatatan Sipil Kabupaten Agam

Tabel 1.3.3 Jumlah Penduduk Menurut Kelompok Umur dan Jenis Kelamin di Kabupaten Agam, 2023-2024

Kecamatan	2023			2024		
	Jenis Kelamin			Jenis Kelamin		
	Laki - laki	Perempuan	Jumlah	Laki - laki	Perempuan	Jumlah
(1)	(2)	(3)	(4)	(5)	(6)	(7)
0-4	17,909	16,417	34,326	17.528	16.148	33.676
5-9	22,353	20,808	43,161	22.483	20.721	43.204
10-14	24,457	22,539	46,996	24.052	22.194	46.246
15-19	25,009	23,196	48,205	24.726	22.950	47.676
20-24	25,398	23,791	49,189	25.283	23.633	48.916
25-29	21,923	19,565	41,488	21.973	19.598	41.571
30-34	17,277	15,604	32,881	17.781	16.025	33.806
35-39	17,328	16,318	33,646	16.785	15.764	32.549
40-44	17,545	16,747	34,292	17.865	16.957	34.822
45-49	15,486	15,887	31,373	15.859	15.986	31.845
50-54	14,280	14,582	28,862	14.354	14.784	29.138
55-59	12,607	13,969	26,576	12.932	14.001	26.933
60-64	10,896	12,408	23,304	11.190	12.894	24.084
65-69	9,494	11,511	21,005	9.681	11.619	21.300
70-74	6,457	8,063	14,520	7.151	8.984	16.135
75+	7,392	12,907	20,299	7.807	13.546	21.353
Kabupaten Agam	265,811	264,312	530,123	267.450	265.804	533.254

Sumber : Dinas Kependudukan dan Pencatatan Sipil Kabupaten Agam

Tabel 1.3.4 Jumlah Penduduk dan Kepala Keluarga di Kabupaten Agam, 2023 - 2024

Kecamatan	2023		
	Jumlah Kepala Keluarga (KK)	Jumlah Penduduk	Rata - rata
(1)	(2)	(3)	(4)
Tanjung Mutiara	9.553	34.162	3,58
Lubuk Basung	25.346	84.137	3,32
Ampek Nagari	8.375	30.506	3,64
Tanjung Raya	11.936	38.453	3,22
Matur	6.333	19.649	3,10
IV Koto	8.563	26.592	3,11
Malalak	3.530	10.720	3,04
Banuhampu	11.419	38.528	3,37
Sungai Pua	7.946	27.612	3,47
Ampek Angkek	13.732	45.377	3,30
Canduang	7.949	25.717	3,24
Baso	12.034	37.838	3,14
Tilatang Kamang	11.971	37.594	3,14
Kamang Magek	7.205	22.244	3,09
Palembayan	10.463	35.491	3,39
Palupuh	4.763	15.503	3,25
Kabupaten Agam	161.118	530.123	3,29

Lanjutan Tabel 1.3.4

Kecamatan	2024		
	Jumlah Kepala Keluarga(KK)	Jumlah Penduduk	Rata - rata
(1)	(2)	(3)	(4)
Tanjung Mutiara	34.557	9.851	0,29
Lubuk Basung	85.093	25.985	0,31
Ampek Nagari	30.915	8.671	0,28
Tanjung Raya	38.599	12.192	0,32
Matur	19.697	6.462	0,33
IV Koto	26.707	8.703	0,33
Malalak	10.756	3.567	0,33
Banuhampu	38.864	11.675	0,30
Sungai Pua	27.986	8.152	0,29
Ampek Angkek	45.608	13.997	0,31
Canduang	25.948	8.115	0,31
Baso	37.833	12.232	0,32
Tilatang Kamang	37.657	12.207	0,32
Kamang Magek	22.243	7.321	0,33
Palembayan	35.369	10.603	0,30
Palupuh	15.422	4.825	0,31
Kabupaten Agam	533.254	164.558	0,31

Sumber : Dinas Kependudukan dan Pencatatan Sipil Kabupaten Agam

Tabel 1.3.5 Jumlah Penduduk Menurut Pendidikan dan Jenis Kelamin di Kabupaten Agam, 2023-2024

Jenjang Pendidikan	2023		
	Laki - laki	Perempuan	Jumlah
(1)	(2)	(3)	(4)
TIDAK/BELUM SEKOLAH	61.996	56.258	118.254
BELUM TAMAT SD/SEDERAJAT	38.978	33.857	72.835
SD/SEDERAJAT	54.765	55.873	110.638
SLTP	42.204	39.241	81.445
SLTA	54.328	54.425	108.753
DIPLOMA I/II	908	2.603	3.511
DIPLOMA III	2.756	5.055	7.811
S1	9.267	16.359	25.626
S2	587	620	1.207
S3	22	21	43
Kabupaten Agam	265.811	264.312	530.123

Lanjutan Tabel 1.3.5

Jenjang Pendidikan	2024		
	Laki - laki	Perempuan	Jumlah
(1)	(2)	(3)	(4)
TIDAK/BELUM SEKOLAH	62.654	56.474	119.128
BELUM TAMAT SD/SEDERAJAT	38.537	33.217	71.754
SD/SEDERAJAT	54.819	55.859	110.678
SLTP	42.375	39.470	81.845
SLTA	54.993	55.196	110.189
DIPLOMA I/II	895	2.539	3.434
DIPLOMA III	2.797	5.148	7.945
S1	9.743	17.204	26.947
S2	610	675	1.285
S3	27	22	49
Kabupaten Agam	267.450	265.804	533.254

Sumber : Dinas Kependudukan dan Pencatatan Sipil Kabupaten Agam

Tabel 1.3.6 Jumlah Penduduk Menurut Pekerjaan dan Jenis Kelamin di Kabupaten Agam, 2023-2024

Jenjang Pendidikan	2023		
	Laki - laki	Perempuan	Jumlah
(1)	(2)	(3)	(4)
BELUM/TIDAK BEKERJA	68.831	60.115	128.946
APARATUR/PEJABAT NEGARA	4.581	6.196	10.777
TENAGA PENGAJAR	909	2.983	3.892
WIRASWASTA	72.680	14.624	87.304
PERTANIAN/PETERNAKAN	49.216	8.386	57.602
NELAYAN	2.102	25	2.127
AGAMA DAN KEPERCAYAAN	105	2	107
PELAJAR/MAHASISWA	65.501	56.298	121.799
TENAGA KESEHATAN	83	654	737
PENSIUNAN	1.779	1.892	3.671
LAINNYA	24	113.137	113.161
Kabupaten Agam	265.811	264.312	530.123

Lanjutan Tabel 1.3.6

Jenjang Pendidikan	2024		
	Laki - laki	Perempuan	Jumlah
(1)	(2)	(3)	(4)
BELUM/TIDAK BEKERJA	68.831	60.115	128.946
APARATUR/PEJABAT NEGARA	4.581	6.196	10.777
TENAGA PENGAJAR	909	2.983	3.892
WIRASWASTA	72.680	14.624	87.304
PERTANIAN/PETERNAKAN	49.216	8.386	57.602
NELAYAN	2.102	25	2.127
AGAMA DAN KEPERCAYAAN	105	2	107
PELAJAR/MAHASISWA	65.501	56.298	121.799
TENAGA KESEHATAN	83	654	737
PENSIUNAN	1.779	1.892	3.671
LAINNYA	24	113.137	113.161
Kabupaten Agam	265.811	264.312	530.123

Tabel 1.3.7 Jumlah Penduduk yang Memiliki KTP Elektronik Menurut Kecamatan di Kabupaten Agam, 2023-2024

Jenjang Pendidikan	2023	
	Wajib KTP	Kepemilikan KTP-el
(1)	(2)	(3)
Tanjung Mutiara	24.607	23.057
Lubuk Basung	62.263	59.013
Ampek Nagari	21.577	20.177
Tanjung Raya	28.683	27.385
Matur	15.156	14.518
IV Koto	20.186	19.244
Malalak	8.230	7.835
Banuhampu	28.847	27.496
Sungai Pua	20.456	19.566
Ampek Angkek	34.339	32.829
Canduang	19.473	18.559
Baso	28.575	27.349
Tilatang Kamang	28.954	27.676
Kamang Magek	17.323	16.597
Palembayan	25.823	24.247
Palupuh	11.640	11.055
Kabupaten Agam	396.132	376.603

Lanjutan Tabel 1.3.7

Jenjang Pendidikan	2024	
	Wajib KTP	Kepemilikan KTP-el
(1)	(2)	(3)
Tanjung Mutiara	24.347	23.568
Lubuk Basung	61.617	60.254
Ampek Nagari	21.311	20.611
Tanjung Raya	28.244	27.603
Matur	14.915	14.655
IV Koto	19.926	19.472
Malalak	8.124	7.906
Banuhampu	28.586	27.951
Sungai Pua	20.308	20.036
Ampek Angkek	33.894	33.383
Canduang	19.314	18.850
Baso	28.115	27.634
Tilatang Kamang	28.602	28.097
Kamang Magek	17.030	16.754
Palembayan	25.189	24.504
Palupuh	11.426	11.131
Kabupaten Agam	390.948	382.409

Sumber : Dinas Kependudukan dan Pencatatan Sipil Kabupaten Agam

Tabel 1.3.8 Jumlah Penduduk Menurut Status Perkawinan dan Jenis Kelamin di Kabupaten Agam, 2023-2024

Jenjang Pendidikan	2023		
	Laki-Laki	Perempuan	Jumlah
(1)	(2)	(3)	(4)
BELUM KAWIN	146.785	116.897	263.682
KAWIN	110.700	114.900	225.600
CERAI HIDUP	4.071	6.862	10.933
CERAI MATI	4.255	25.653	29.908
Kabupaten Agam	265.811	264.312	530.123

agamkab.go.id

Lanjutan Tabel 1.3.8

Jenjang Pendidikan	2024		
	Laki-Laki	Perempuan	Jumlah
(1)	(2)	(3)	(4)
BELUM KAWIN	147.023	116.885	263.908
KAWIN	111.281	114.960	226.241
CERAI HIDUP	4.478	7.234	11.712
CERAI MATI	4.668	26.725	31.393
Kabupaten Agam	267.450	265.804	533.254

Sumber : Dinas Kependudukan dan Pencatatan Sipil Kabupaten Agam

agamkab.go.id

Tabel 1.3.9 **Pertumbuhan Penduduk Menurut Kecamatan di Kabupaten Agam, 2023-2024**

Kecamatan	Jumlah Penduduk (jiwa)		Angka Pertumbuhan Penduduk
	2023	2024	
(1)	(2)	(3)	(4)
Tanjung Mutiara	34.162	34.557	1,15
Lubuk Basung	84.137	85.093	1,13
Ampek Nagari	30.506	30.915	1,33
Tanjung Raya	38.453	38.599	0,38
Matur	19.649	19.697	0,24
IV Koto	26.592	26.707	0,43
Malalak	10.720	10.756	0,34
Banuhampu	38.528	38.864	0,87
Sungai Pua	27.612	27.986	1,35
Ampek Angkek	45.377	45.608	0,51
Canduang	25.717	25.948	0,89
Baso	37.838	37.833	-0,01
Tilatang Kamang	37.594	37.657	0,17
Kamang Magek	22.244	22.243	0,00
Palembayan	35.491	35.369	-0,34
Palupuh	15.503	15.422	-0,52
Jumlah	530.123	533.254	0,59

Sumber : Dinas Kependudukan dan Pencatatan Sipil Kabupaten Agam

Tabel 1.3.10 Jumlah Penduduk Menurut Kelompok Umur di Kabupaten Agam, 2023-2024

Kelompok Umur	2023		% Kumulatif
	Jumlah	Kumulatif (fx)	
(1)	(2)	(3)	(4)
00 - 04	34.326	34.326	6,48%
04 - 09	43.161	77.487	14,62%
10 - 14	46.996	124.483	23,48%
15 - 19	48.205	172.688	32,58%
20 - 24	49.189	221.877	41,85%
25 - 29	41.488	263.365	49,68%
30 - 34	32.881	296.246	55,88%
35 - 39	33.646	329.892	62,23%
40 - 44	34.292	364.184	68,70%
45 - 49	31.373	395.557	74,62%
50 - 54	28.862	424.419	80,06%
55 - 59	26.576	450.995	85,07%
60 - 64	23.304	474.299	89,47%
65 - 69	21.005	495.304	93,43%
70 - 74	14.520	509.824	96,17%
>75	20.299	530.123	100,00%
Jumlah	530.123	530.123	100,00%

Lanjutan Tabel 1.3.10

Kelompok Umur	2024		% Kumulatif
	Jumlah	Kumulatif (fx)	
(1)	(2)	(3)	(4)
00 - 04	33.676	33.676	6,32%
04 - 09	43.204	76.880	14,42%
10 - 14	46.246	123.126	23,09%
15 - 19	47.676	170.802	32,03%
20 - 24	48.916	219.718	41,20%
25 - 29	41.571	261.289	49,00%
30 - 34	33.806	295.095	55,34%
35 - 39	32.549	327.644	61,44%
40 - 44	34.822	362.466	67,97%
45 - 49	31.845	394.311	73,94%
50 - 54	29.138	423.449	79,41%
55 - 59	26.933	450.382	84,46%
60 - 64	24.084	474.466	88,98%
65 - 69	21.300	495.766	92,97%
70 - 74	16.135	511.901	96,00%
>75	21.353	533.254	100,00%
Jumlah	533.254	533.254	100,00%

Sumber : Dinas Kependudukan dan Pencatatan Sipil Kabupaten Agam

Tabel 1.3.11 Jumlah Penduduk Menurut Agama yang dianut di Kabupaten Agam, 2023-2024

Agama	2023					
	Jenis Kelamin (jiwa)				Total (jiwa)	
	Laki - laki	%	Perempuan	%	Jumlah	%
(1)	(2)	(3)	(4)	(5)	(6)	(7)
Islam	263.549	99,15%	262.294	99,24%	525.843	99,19%
Kristen	2.000	0,75%	1.797	0,68%	3.797	0,72%
Katolik	257	0,10%	219	0,08%	476	0,09%
Hindu	-	0,00%	-	0,00%	-	0,00%
Budha	5	0,002%	2	0,0008%	7	0,001%
Konghuchu	-	0,00%	-	0,00%	-	0,00%
Kepercayaan	-	0,00%	-	0,00%	-	0,00%
Jumlah	265.811	100,00%	264.312	100,00%	530.123	100,00%

Lanjutan Tabel 1.3.11

Agama	2024					
	Jenis Kelamin (jiwa)				Total (jiwa)	
	Laki - laki	%	Perempuan	%	Jumlah	%
(1)	(2)	(3)	(4)	(5)	(6)	(7)
Islam	265.212	99,16%	263.793	99,24%	529.005	99,20%
Kristen	1.965	0,73%	1.770	0,67%	3.735	0,70%
Katolik	268	0,10%	239	0,09%	507	0,10%
Hindu	-	0,00%	-	0,00%	-	0,00%
Budha	5	0,002%	2	0,0008%	7	0,001%
Konghuchu	-	0,00%	-	0,00%	-	0,00%
Kepercayaan	-	0,00%	-	0,00%	-	0,00%
Jumlah	267.450	100,00%	265.804	100,00%	533.254	100,00%

Sumber : Dinas Kependudukan dan Pencatatan Sipil Kabupaten Agam

Tabel 1.3.12 **Distribusi Penduduk Menurut Kecamatan dan Agama yang dianut di Kabupaten Agam, 2023-2024**

Kecamatan	2023		
	Jumlah	Islam %	Jumlah Penduduk
(1)	(2)	(3)	(4)
Tanjung Mutiara	32503	95,14%	34.162
Lubuk Basung	83740	99,53%	84.137
Ampek Nagari	28991	95,03%	30.506
Tanjung Raya	38436	99,96%	38.453
Matur	19648	99,99%	19.649
IV Koto	26592	100,00%	26.592
Malalak	10720	100,00%	10.720
Banuhampu	38500	99,93%	38.528
Sungai Pua	27612	100,00%	27.612
Ampek Angkek	45108	99,41%	45.377
Canduang	25716	100,00%	25.717
Baso	37815	99,94%	37.838
Tilatang Kamang	37563	99,92%	37.594
Kamang Magek	22241	99,99%	22.244
Palembayan	35155	99,05%	35.491
Palupuh	15503	100,00%	15.503
Kabupaten Agam	525.843	99,19%	530.123

Lanjutan Tabel 1.3.12

Kecamatan	2024		
	Jumlah	Islam %	Jumlah Penduduk
(1)	(2)	(3)	(4)
Tanjung Mutiara	32825	94,99%	34.557
Lubuk Basung	84692	99,53%	85.093
Ampek Nagari	29442	95,24%	30.915
Tanjung Raya	38582	99,96%	38.599
Matur	19695	99,99%	19.697
IV Koto	26706	100,00%	26.707
Malalak	10756	100,00%	10.756
Banuhampu	38837	99,93%	38.864
Sungai Pua	27986	100,00%	27.986
Ampek Angkek	45355	99,45%	45.608
Canduang	25946	99,99%	25.948
Baso	37810	99,94%	37.833
Tilatang Kamang	37628	99,92%	37.657
Kamang Magek	22242	100,00%	22.243
Palembayan	35081	99,19%	35.369
Palupuh	15422	100,00%	15.422
Kabupaten Agam	529.005	99,20%	533.254

Lanjutan Tabel 1.3.12

Kecamatan	2023		
	Jumlah	Kristen %	Jumlah Penduduk
(1)	(2)	(3)	(4)
Tanjung Mutiara	1.516	4,44%	34.162
Lubuk Basung	338	0,40%	84.137
Ampek Nagari	1.421	4,66%	30.506
Tanjung Raya	17	0,04%	38.453
Matur	1	0,01%	19.649
IV Koto	-	0,00%	26.592
Malalak	-	0,00%	10.720
Banuhampu	13	0,03%	38.528
Sungai Pua	-	0,00%	27.612
Ampek Angkek	117	0,26%	45.377
Canduang	-	0,00%	25.717
Baso	23	0,06%	37.838
Tilatang Kamang	25	0,07%	37.594
Kamang Magek	3	0,01%	22.244
Palembayan	323	0,91%	35.491
Palupuh	-	0,00%	15.503
Kabupaten Agam	3.797	10,89%	530.123

Lanjutan Tabel 1.3.12

Kecamatan	2024		
	Jumlah	Kristen %	Jumlah Penduduk
(1)	(2)	(3)	(4)
Tanjung Mutiara	1.564	4,53%	34.557
Lubuk Basung	336	0,39%	85.093
Ampek Nagari	1.371	4,43%	30.915
Tanjung Raya	17	0,04%	38.599
Matur	2	0,01%	19.697
IV Koto	1	0,00%	26.707
Malalak	-	0,00%	10.756
Banuhampu	11	0,03%	38.864
Sungai Pua	-	0,00%	27.986
Ampek Angkek	108	0,24%	45.608
Canduang	-	0,00%	25.948
Baso	23	0,06%	37.833
Tilatang Kamang	23	0,06%	37.657
Kamang Magek	1	0,00%	22.243
Palembayan	278	0,79%	35.369
Palupuh	-	0,00%	15.422
Kabupaten Agam	3.735	10,59%	533.254

Lanjutan Tabel 1.3.12

Kecamatan	2023		
	Jumlah	Katolik %	Jumlah Penduduk
(1)	(2)	(3)	(4)
Tanjung Mutiara	143	0,42%	34.162
Lubuk Basung	59	0,07%	84.137
Ampek Nagari	94	0,31%	30.506
Tanjung Raya	-	0,00%	38.453
Matur	-	0,00%	19.649
IV Koto	-	0,00%	26.592
Malalak	-	0,00%	10.720
Banuhampu	13	0,03%	38.528
Sungai Pua	-	0,00%	27.612
Ampek Angkek	152	0,33%	45.377
Canduang	1	0,004%	25.717
Baso	-	0,00%	37.838
Tilatang Kamang	1	0,003%	37.594
Kamang Magek	-	0,00%	22.244
Palembayan	13	0,04%	35.491
Palupuh	-	0,00%	15.503
Kabupaten Agam	476	1,21%	530.123

Lanjutan Tabel 1.3.12

Kecamatan	2024		
	Jumlah	Katolik %	Jumlah Penduduk
(1)	(2)	(3)	(4)
Tanjung Mutiara	168	0,49%	34.557
Lubuk Basung	65	0,08%	85.093
Ampek Nagari	102	0,33%	30.915
Tanjung Raya	-	0,00%	38.599
Matur	-	0,00%	19.697
IV Koto	-	0,00%	26.707
Malalak	-	0,00%	10.756
Banuhampu	14	0,04%	38.864
Sungai Pua	-	0,00%	27.986
Ampek Angkek	145	0,32%	45.608
Canduang	2	0,008%	25.948
Baso	-	0,00%	37.833
Tilatang Kamang	1	0,003%	37.657
Kamang Magek	-	0,00%	22.243
Palembayan	10	0,03%	35.369
Palupuh	-	0,00%	15.422
Kabupaten Agam	507	1,29%	533.254

Lanjutan Tabel 1.3.12

Kecamatan	2023		
	Jumlah	Hindu %	Jumlah Penduduk
(1)	(2)	(3)	(4)
Tanjung Mutiara	-	0,00%	34.162
Lubuk Basung	-	0,00%	84.137
Ampek Nagari	-	0,00%	30.506
Tanjung Raya	-	0,00%	38.453
Matur	-	0,00%	19.649
IV Koto	-	0,00%	26.592
Malalak	-	0,00%	10.720
Banuhampu	-	0,00%	38.528
Sungai Pua	-	0,00%	27.612
Ampek Angkek	-	0,00%	45.377
Canduang	-	0,00%	25.717
Baso	-	0,00%	37.838
Tilatang Kamang	-	0,00%	37.594
Kamang Magek	-	0,00%	22.244
Palembayan	-	0,00%	35.491
Palupuh	-	0,00%	15.503
Kabupaten Agam	-	0,00%	530.123

Lanjutan Tabel 1.3.12

Kecamatan	2024		
	Jumlah	Hindu %	Jumlah Penduduk
(1)	(2)	(3)	(4)
Tanjung Mutiara	-	0,00%	34.557
Lubuk Basung	-	0,00%	85.093
Ampek Nagari	-	0,00%	30.915
Tanjung Raya	-	0,00%	38.599
Matur	-	0,00%	19.697
IV Koto	-	0,00%	26.707
Malalak	-	0,00%	10.756
Banuhampu	-	0,00%	38.864
Sungai Pua	-	0,00%	27.986
Ampek Angkek	-	0,00%	45.608
Canduang	-	0,00%	25.948
Baso	-	0,00%	37.833
Tilatang Kamang	-	0,00%	37.657
Kamang Magek	-	0,00%	22.243
Palembayan	-	0,00%	35.369
Palupuh	-	0,00%	15.422
Kabupaten Agam	-	0,00%	533.254

Lanjutan Tabel 1.3.12

Kecamatan	2023		
	Jumlah	Budha %	Jumlah Penduduk
(1)	(2)	(3)	(4)
Tanjung Mutiara	-	0,00%	34.162
Lubuk Basung	-	0,00%	84.137
Ampek Nagari	-	0,00%	30.506
Tanjung Raya	-	0,00%	38.453
Matur	-	0,00%	19.649
IV Koto	-	0,00%	26.592
Malalak	-	0,00%	10.720
Banuhampu	2	0,005%	38.528
Sungai Pua	-	0,00%	27.612
Ampek Angkek	-	0,00%	45.377
Canduang	-	0,00%	25.717
Baso	-	0,00%	37.838
Tilatang Kamang	5	0,013%	37.594
Kamang Magek	-	0,00%	22.244
Palembayan	-	0,00%	35.491
Palupuh	-	0,00%	15.503
Kabupaten Agam	7	0,02%	530.123

Lanjutan Tabel 1.3.12

Kecamatan	2024		
	Jumlah	Budha %	Jumlah Penduduk
(1)	(2)	(3)	(4)
Tanjung Mutiara	-	0,00%	34.557
Lubuk Basung	-	0,00%	85.093
Ampek Nagari	-	0,00%	30.915
Tanjung Raya	-	0,00%	38.599
Matur	-	0,00%	19.697
IV Koto	-	0,00%	26.707
Malalak	-	0,00%	10.756
Banuhampu	2	0,005%	38.864
Sungai Pua	-	0,00%	27.986
Ampek Angkek	-	0,00%	45.608
Canduang	-	0,00%	25.948
Baso	-	0,00%	37.833
Tilatang Kamang	-	0,000%	37.657
Kamang Magek	-	0,00%	22.243
Palembayan	-	0,00%	35.369
Palupuh	5	0,03%	15.422
Kabupaten Agam	7	0,04%	533.254

Lanjutan Tabel 1.3.12

Kecamatan	2023		
	Jumlah	Konghuchu %	Jumlah Penduduk
(1)	(2)	(3)	(4)
Tanjung Mutiara	-	0,00%	34.162
Lubuk Basung	-	0,00%	84.137
Ampek Nagari	-	0,00%	30.506
Tanjung Raya	-	0,00%	38.453
Matur	-	0,00%	19.649
IV Koto	-	0,00%	26.592
Malalak	-	0,00%	10.720
Banuhampu	-	0,00%	38.528
Sungai Pua	-	0,00%	27.612
Ampek Angkek	-	0,00%	45.377
Canduang	-	0,00%	25.717
Baso	-	0,00%	37.838
Tilatang Kamang	-	0,00%	37.594
Kamang Magek	-	0,00%	22.244
Palembayan	-	0,00%	35.491
Palupuh	-	0,00%	15.503
Kabupaten Agam	-	0,00%	530.123

Lanjutan Tabel 1.3.12

Kecamatan	2024		
	Jumlah	Konghuchu %	Jumlah Penduduk
(1)	(2)	(3)	(4)
Tanjung Mutiara	-	0,00%	34.557
Lubuk Basung	-	0,00%	85.093
Ampek Nagari	-	0,00%	30.915
Tanjung Raya	-	0,00%	38.599
Matur	-	0,00%	19.697
IV Koto	-	0,00%	26.707
Malalak	-	0,00%	10.756
Banuhampu	-	0,00%	38.864
Sungai Pua	-	0,00%	27.986
Ampek Angkek	-	0,00%	45.608
Canduang	-	0,00%	25.948
Baso	-	0,00%	37.833
Tilatang Kamang	-	0,00%	37.657
Kamang Magek	-	0,00%	22.243
Palembayan	-	0,00%	35.369
Palupuh	-	0,00%	15.422
Kabupaten Agam	-	0,00%	533.254

Lanjutan Tabel 1.3.12

Kecamatan	2023		
	Jumlah	Kepercayaan %	Jumlah Penduduk
(1)	(2)	(3)	(4)
Tanjung Mutiara	-	0,00%	34.162
Lubuk Basung	-	0,00%	84.137
Ampek Nagari	-	0,00%	30.506
Tanjung Raya	-	0,00%	38.453
Matur	-	0,00%	19.649
IV Koto	-	0,00%	26.592
Malalak	-	0,00%	10.720
Banuhampu	-	0,00%	38.528
Sungai Pua	-	0,00%	27.612
Ampek Angkek	-	0,00%	45.377
Canduang	-	0,00%	25.717
Baso	-	0,00%	37.838
Tilatang Kamang	-	0,00%	37.594
Kamang Magek	-	0,00%	22.244
Palembayan	-	0,00%	35.491
Palupuh	-	0,00%	15.503
Kabupaten Agam	-	0,00%	530.123

Lanjutan Tabel 1.3.12

Kecamatan	2024		
	Jumlah	Kepercayaan %	Jumlah Penduduk
(1)	(2)	(3)	(4)
Tanjung Mutiara	-	0,00%	34.557
Lubuk Basung	-	0,00%	85.093
Ampek Nagari	-	0,00%	30.915
Tanjung Raya	-	0,00%	38.599
Matur	-	0,00%	19.697
IV Koto	-	0,00%	26.707
Malalak	-	0,00%	10.756
Banuhampu	-	0,00%	38.864
Sungai Pua	-	0,00%	27.986
Ampek Angkek	-	0,00%	45.608
Canduang	-	0,00%	25.948
Baso	-	0,00%	37.833
Tilatang Kamang	-	0,00%	37.657
Kamang Magek	-	0,00%	22.243
Palembayan	-	0,00%	35.369
Palupuh	-	0,00%	15.422
Kabupaten Agam	-	0,00%	533.254

Sumber : Dinas Kependudukan dan Pencatatan Sipil Kabupaten Agam

Tabel 1.3.13 Jumlah Penduduk Menurut Agama yang dianut dan Kecamatan di Kabupaten Agam, 2022-2024

Kecamatan	2022							Jumlah
	Islam	Protestan	Katolik	Hindu	Budha	Konghunchu	Lainnya	
(1)	(2)	(3)	(4)	(5)	(6)	(7)	(8)	(9)
Tanjung Mutiara	32.100	1.365	97	0	0	0	0	33.562
Lubuk Basung	82.580	332	41	0	0	0	0	82.953
Ampek Nagari	28.799	1.492	84	0	0	0	0	30.375
Tanjung Raya	38.016	16	0	0	0	0	0	38.032
Matur	19.558	1	0	0	0	0	0	19.559
IV Koto	26.380	0	0	0	0	0	0	26.380
Malalak	10.654	0	0	0	0	0	0	10.654
Banuhampu	38.217	12	13	0	2	0	0	38.244
Sungai Pua	27.178	1	0	0	0	0	0	27.179
Ampek Angkek	44.625	155	169	0	0	0	0	44.949
Canduang	25.484	0	1	0	0	0	0	25.485
Baso	37.488	29	1	0	0	0	0	37.518
Tilatang Kamang	37.466	23	1	0	4	0	0	37.494
Kamang Magek	22.178	3	0	0	0	0	0	22.181
Palembayan	34.918	326	14	0	0	0	0	35.258
Palupuh	15.525	0	0	0	0	0	0	15.525
Kabupaten Agam	521.166	3.755	421	0	6	0	0	525.348

Lanjutan Tabel 1.3.13

Kecamatan	2023							Jumlah
	Islam	Protestan	Katolik	Hindu	Budha	Konghunchu	Lainnya	
(1)	(2)	(3)	(4)	(5)	(6)	(7)	(8)	(9)
Tanjung Mutiara	32.503	1.516	143	0	0	0	0	34.162
Lubuk Basung	83.740	338	59	0	0	0	0	84.137
Ampek Nagari	28.991	1.421	94	0	0	0	0	30.506
Tanjung Raya	38.436	17	0	0	0	0	0	38.453
Matur	19.648	1	0	0	0	0	0	19.649
IV Koto	26.592	0	0	0	0	0	0	26.592
Malalak	10.720	0	0	0	0	0	0	10.720
Banuhampu	38.500	13	13	0	2	0	0	38.528
Sungai Pua	27.612	0	0	0	0	0	0	27.612
Ampek Angkek	45.108	117	152	0	0	0	0	45.377
Canduang	25.716	0	1	0	0	0	0	25.717
Baso	37.815	23	0	0	0	0	0	37.838
Tilatang Kamang	37.563	25	1	0	5	0	0	37.594
Kamang Magek	22.241	3	0	0	0	0	0	22.244
Palembayan	35.155	323	13	0	0	0	0	35.491
Palupuh	15.503	0	0	0	0	0	0	15.503
Kabupaten Agam	525.843	3.797	476	0	7	0	0	530.123

Lanjutan Tabel 1.3.13

Kecamatan	2024							
	Islam	Protestan	Katolik	Hindu	Budha	Konghunchu	Lainnya	Jumlah
(1)	(2)	(3)	(4)	(5)	(6)	(7)	(8)	(9)
Tanjung Mutiara	32.825	1.564	168	0	0	0	0	34.557
Lubuk Basung	84.692	336	65	0	0	0	0	85.093
Ampek Nagari	29.442	1.371	102	0	0	0	0	30.915
Tanjung Raya	38.582	17	0	0	0	0	0	38.599
Matur	19.695	2	0	0	0	0	0	19.697
IV Koto	26.706	1	0	0	0	0	0	26.707
Malalak	10.756	0	0	0	0	0	0	10.756
Banuhampu	38.837	11	14	0	2	0	0	38.864
Sungai Pua	27.986	0	0	0	0	0	0	27.986
Ampek Angkek	45.355	108	145	0	0	0	0	45.608
Canduang	25.946	0	2	0	0	0	0	25.948
Baso	37.810	23	0	0	0	0	0	37.833
Tilatang Kamang	37.628	23	1	0	5	0	0	37.657
Kamang Magek	22.242	1	0	0	0	0	0	22.243
Palembayan	35.081	278	10	0	0	0	0	35.369
Palupuh	15.422	0	0	0	0	0	0	15.422
Kabupaten Agam	529.005	3.735	507	0	7	0	0	533.254

Sumber : Dinas Kependudukan dan Pencatatan Sipil Kabupaten Agam

Tabel 1.3.14 Jumlah Penduduk Berdasarkan Jenis Kelamin dan KK Menurut Nagari 2024

Nagari	Kecamatan	Laki - laki	Perempuan	Jumlah	KK laki - laki	KK Perempuan	Jumlah KK
(1)	(2)	(3)	(4)	(5)	(6)	(7)	(8)
TIKU SELATAN	TANJUNG MUTIARA	6731	6415	13146	2819	978	3797
TIKU UTARA	TANJUNG MUTIARA	2887	2834	5721	1241	497	1738
TIKU LIMO JORONG	TANJUNG MUTIARA	5842	5407	11249	2575	554	3129
DURIAN KAPEH DARUSSALAM	TANJUNG MUTIARA	2301	2140	4441	909	278	1187
LUBUK BASUNG	LUBUK BASUNG	20493	20703	41196	9759	2947	12706
GARAGAHAN	LUBUK BASUNG	4070	4051	8121	1962	657	2619
KAMPUNG PINANG	LUBUK BASUNG	2233	2274	4507	1037	365	1402
KAMPUNG TANGAH	LUBUK BASUNG	3828	3777	7605	1763	592	2355
MANGGOPOH	LUBUK BASUNG	12093	11571	23664	5257	1646	6903
TANJUNG SANI	TANJUNG RAYA	2637	2505	5142	1230	411	1641
SUNGAI BATANG	TANJUNG RAYA	2236	2338	4574	1077	408	1485
MANINJAU	TANJUNG RAYA	1774	1782	3556	865	342	1207
BAYUA	TANJUNG RAYA	3244	3201	6445	1519	486	2005
KOTO KACIAK	TANJUNG RAYA	2041	2016	4057	936	342	1278
DUO KOTO	TANJUNG RAYA	1620	1664	3284	765	292	1057
KOTO GADANG ANAM KOTO	TANJUNG RAYA	1244	1228	2472	557	206	763
KOTO MALINTANG	TANJUNG RAYA	1996	2095	4091	947	310	1257
PANINJAUAN	TANJUNG RAYA	1131	1140	2271	506	179	685
DALKO	TANJUNG RAYA	1356	1351	2707	601	213	814
MATUA HILIA	MATUR	1716	1723	3439	860	302	1162
MATUA MUDIAK	MATUR	2986	2980	5966	1443	501	1944
TIGO BALAI	MATUR	1780	1906	3686	892	357	1249
LAWANG	MATUR	2025	1986	4011	930	323	1253

Lanjutan Tabel 1.3.14

Nagari	Kecamatan	Laki - laki	Perempuan	Jumlah	KK laki - laki	KK Perempuan	Jumlah KK
(1)	(2)	(3)	(4)	(5)	(6)	(7)	(8)
PARIK PANJANG	MATUR	298	281	579	145	52	197
PANTA PAUAH	MATUR	1023	993	2016	472	185	657
SUNGAI LANDIA	IV KOTO	1159	1254	2413	589	272	861
BALINGKA	IV KOTO	3677	3657	7334	1632	576	2208
KOTO TUO	IV KOTO	2107	2146	4253	969	420	1389
GUGUAK TABEK SAROJO	IV KOTO	2109	2116	4225	970	434	1404
KOTO PANJANG	IV KOTO	1515	1537	3052	742	303	1045
SIANOK ANAM SUKU	IV KOTO	1410	1427	2837	657	299	956
KOTO GADANG	IV KOTO	1280	1313	2593	618	222	840
PADANG LUA	BANUHAMPU	3227	3269	6496	1460	405	1865
TALUAK AMPEK SUKU	BANUHAMPU	2449	2478	4927	1175	343	1518
PAKAN SINAYAN	BANUHAMPU	2771	2773	5544	1237	341	1578
KUBANG PUTIAH	BANUHAMPU	4037	4135	8172	1873	693	2566
LADANG LAWEH	BANUHAMPU	2851	2785	5636	1314	372	1686
CINGKARIANG	BANUHAMPU	2753	2854	5607	1287	432	1719
SUNGAI TANANG	BANUHAMPU	1234	1248	2482	562	181	743
BATU TABA	BANUHAMPU	3405	3339	6744	1517	456	1973
BIARO GADANG	AMPEK ANGKEK	3863	3926	7789	1890	555	2445
LAMBAH	AMPEK ANGKEK	2301	2294	4595	1121	372	1493
PANAMPUANG	AMPEK ANGKEK	3974	4014	7988	1859	638	2497
AMPANG GADANG	AMPEK ANGKEK	4654	4632	9286	2192	609	2801
PASIA	AMPEK ANGKEK	1570	1550	3120	715	172	887
BALAI GURAH	AMPEK ANGKEK	2991	3095	6086	1380	521	1901

Lanjutan Tabel 1.3.14

Nagari	Kecamatan	Laki - laki	Perempuan	Jumlah	KK laki - laki	KK Perempuan	Jumlah KK
(1)	(2)	(3)	(4)	(5)	(6)	(7)	(8)
KOTO TINGGI	BASO	2743	2924	5667	1408	536	1944
TABEK PANJANG	BASO	3564	3594	7158	1777	619	2396
SIMARASOK	BASO	3377	3296	6673	1585	496	2081
PADANG TAROK	BASO	4274	4237	8511	1966	714	2680
SALO	BASO	636	731	1367	320	165	485
KOTO BARU	BASO	825	934	1759	402	147	549
SUNGAI CUBADAK	BASO	1456	1480	2936	686	216	902
KOTO GADANG	BASO	1875	1887	3762	879	316	1195
KOTO TANGAH	TILATANG KAMANG	9130	9293	18423	4425	1648	6073
GADUT	TILATANG KAMANG	7964	8224	16188	3927	1208	5135
KAPAU	TILATANG KAMANG	1562	1484	3046	729	270	999
KOTO RANTANG	PALUPUH	1491	1458	2949	717	203	920
PASIA LAWEH	PALUPUH	2627	2486	5113	1210	380	1590
PAGADIH	PALUPUH	966	1002	1968	433	121	554
NAN TUJUAH	PALUPUH	1544	1511	3055	723	271	994
NAN LIMO	PALUPUH	1214	1123	2337	574	193	767
BARINGIN	PALEMBAYAN	1491	1426	2917	696	268	964
SIPINANG	PALEMBAYAN	501	424	925	221	93	314
SUNGAI PUAR	PALEMBAYAN	1078	959	2037	479	144	623
AMPEK KOTO PALEMBAYAN	PALEMBAYAN	2297	2319	4616	1142	467	1609
TIGO KOTO SILUNGKANG	PALEMBAYAN	4286	4095	8381	1898	619	2517
SALAREH AIA	PALEMBAYAN	2174	2068	4242	994	323	1317
SALAREH AIA TIMUR	PALEMBAYAN	2222	2232	4454	971	289	1260
SALAREH AIA UTARA	PALEMBAYAN	1921	1837	3758	792	181	973

Lanjutan Tabel 1.3.14

Nagari	Kecamatan	Laki - laki	Perempuan	Jumlah	KK laki - laki	KK Perempuan	Jumlah KK
(1)	(2)	(3)	(4)	(5)	(6)	(7)	(8)
SALAREH AIA BARAT	PALEMBAYAN	2041	1998	4039	863	163	1026
PADANG LAWEH	SUNGAI PUA	1985	1862	3847	849	205	1054
SUNGAI PUA	SUNGAI PUA	7440	7317	14757	3257	1029	4286
BATAGAK	SUNGAI PUA	2048	1954	4002	898	291	1189
BATU PALANO	SUNGAI PUA	1567	1571	3138	701	221	922
SARIAK	SUNGAI PUA	1149	1093	2242	518	183	701
BATU KAMBING	AMPEK NAGARI	2353	2284	4637	1085	347	1432
SITALANG	AMPEK NAGARI	1600	1533	3133	700	222	922
BAWAN	AMPEK NAGARI	10687	10119	20806	4494	1144	5638
SITANANG	AMPEK NAGARI	1185	1154	2339	514	165	679
CANDUANG KOTO LAWEH	CANDUNG	4768	4992	9760	2377	787	3164
LASI	CANDUNG	3398	3360	6758	1565	475	2040
BUKIK BATABUAH	CANDUNG	4720	4710	9430	2232	679	2911
MAGEK	KAMANG MAGEK	2358	2506	4864	1112	579	1691
KAMANG HILIA	KAMANG MAGEK	2713	2827	5540	1342	504	1846
KAMANG MUDIAK	KAMANG MAGEK	3106	3138	6244	1542	543	2085
KAMANG TANGAH ANAM SUKU	KAMANG MAGEK	1424	1372	2796	637	196	833
PAUH KAMANG MUDIAK	KAMANG MAGEK	1429	1370	2799	706	160	866
MALALAK UTARA	MALALAK	1260	1302	2562	657	222	879
MALALAK TIMUR	MALALAK	1366	1407	2773	676	272	948
MALALAK SELATAN	MALALAK	1364	1375	2739	634	221	855
MALALAK BARAT	MALALAK	1349	1333	2682	651	234	885
Jumlah		267.450	265.804	533.254	123.790	40.768	164.558

Sumber : Dinas Kependudukan dan Pencatatan Sipil Kabupaten Agam

Tabel 1.3.15 Jumlah Penduduk Berumur 15 Tahun Keatas Menurut Jenis Kegiatan Selama Seminggu yang Lalu dan Jenis Kelamin di Kabupaten Agam, 2024

Kegiatan Utama	Jenis Kelamin		
	Laki - laki	Perempuan	Jumlah
(1)	(2)	(3)	(4)
I. Angkatan Kerja	176.311	124.601	300.912
1. Bekerja	170.919	115.763	286.682
2. Pengangguran Terbuka	5.392	8.838	14.230
II. Bukan Angkatan Kerja	41.374	90.833	132.207
1. Sekolah	17.555	20.635	38.190
2. Mengurus Rumah Tangga	8.594	64.135	72.729
Lainnya	15.225	6.063	21.288
Kabupaten Agam	217.685	215.434	433.119

Sumber : Badan Pusat Statistik, Survey Angkatan Kerja Nasional (Sakernas) Agustus

Tabel 1.3.16 Penduduk Berumur 15 Tahun ke Atas Menurut Pendidikan Tertinggi yang Ditamatkan dan Jenis Kegiatan Selama Seminggu yang Lalu di Kabupaten Agam, 2024

Pendidikan Tertinggi yang Ditamatkan	Angkatan Kerja			Persentase Bekerja Terhadap Angkatan Kerja
	Bekerja	Pengangguran	Jumlah Angkatan Kerja	
(1)	(2)	(3)	(4)	(5)
0	81.835	1.560	83.395	98,13
1	56.058	845	56.908	98,52
2	102.931	10.113	113.044	91,05
3	45.858	1.712	47.570	95,40
Kabupaten Agam	286.682	14.320	300.912	95,27

Lanjutan Tabel 1.3.16

Pendidikan Tertinggi	Bukan Angkatan Kerja	Jumlah	Persentase Anngkatan Kerja terhadap Penduduk Usia Kerja
(1)	(2)	(3)	(4)
0	47.067	130.462	63,92
1	43.911	100.814	56,44
2	32.493	145.537	77,67
3	8.736	56.306	84,48
Kabupaten Agam	132.207	433.119	69,48

Sumber : Badan Pusat Statistik, Survey Angkatan Kerja Nasional (Sakernas) Agustus

Tabel 1.3.17 Penduduk Berumur 15 Tahun Ke Atas yang Bekerja Selama Seminggu yang Lalu Menurut Status Pekerjaan Utama dan Jenis Kelamin di Kabupaten Agam, 2024

Status Pekerjaan Utama	Laki - laki	Perempuan	Jumlah
(1)	(2)	(3)	(4)
Berusaha Sendiri	49.712	25.479	75.191
Berusaha dibantu buruh tidak tetap/buruh tidak dibayar	30.449	13.418	43.867
Berusaha dibantu buruh tetap/buruh dibayar	5.606	2.448	8.054
Buruh/Karyawan/Pegawai	53.472	38.062	91.534
Pekerja Bebas	21.497	10.308	31.805
Pekerja Keluarga/tidak dibayar	10.183	26.048	36.231
Jumlah	170.919	115.763	286.682

Sumber : Badan Pusat Statistik, Survey Angkatan Kerja Nasional (Sakernas) Agustus

Tabel 1.3.18 Penduduk Angkatan Kerja yang Bekerja Menurut Tingkat Pendidikan dan Jenis Kelamin di Kabupaten Agam, 2024

Tingkat Pendidikan	Laki - laki	Perempuan	Jumlah
(1)	(2)	(3)	(4)
<= Sekolah Dasar	50.877	30.958	81.835
SLTP	36.504	19.554	56.058
SLTA Umum	36.446	27.558	64.004
SLTA Kejuruan	29.244	9.683	38.927
Diploma I/II/III Akademi	3.111	4.183	7.294
Universitas	14.737	23.827	38.564
Kabupaten Agam	170.919	115.763	286.682

Sumber : Badan Pusat Statistik, Survei Angkatan Kerja Nasional (Sakernas) Agustus

Tabel 1.3.19 Penduduk Angkatan Kerja yang Bekerja Menurut Status Pekerjaan Utama dan Jenis Kelamin di Kabupaten Agam, 2024

Status Pekerjaan Utama	Laki - laki	Perempuan	Jumlah
(1)	(2)	(3)	(4)
Berusaha Sendiri	49.712	25.479	75.191
Berusaha dibantu Buruh Tidak Tetap/ Buruh Tidak dibayar	30.449	13.418	43.867
Berusaha dibantu Buruh Tetap/Buruh dibayar	5.606	2.448	8.054
Buruh /Karyawan/Pegawai	53.472	38.062	91.534
Pekerja Bebas	12.406	6.205	18.611
Pkerja Keluarga/Tak dibayar	10.183	26.048	36.231
Tidak Bekerja	5.392	8.838	14.230
Jumlah	176.311	124.601	300.912

Sumber : Badan Pusat Statistik, Survei Angkatan Kerja Nasional (Sakernas) Agustus

Tabel 1.3.20 Jumlah Pencari Kerja yang Terdaftar Pada DPMPSTP-Naker Menurut Tingkat Pendidikan yang Ditamatkan, 2023 - 2024

Jenis Pendidikan yang Ditamatkan	2023			2024		
	Laki - laki	Perempuan	Jumlah	Laki - laki	Perempuan	Jumlah
(1)	(2)	(3)	(4)	(5)	(6)	(7)
SD	-	-	-	1	2	3
SMP	9	6	15	6	3	9
SMA	221	244	465	167	163	330
SMK	282	293	575	236	217	453
D1-D3	35	56	91	19	31	50
S1	123	197	320	68	108	176
S2	1	4	5	1	-	1
Kabupaten Agam	671	800	1.470	498	524	1.022

Sumber : Dinas Perindustrian, Perdagangan dan Ketenagakerjaan Kabupaten Agam

Tabel 1.3.21 Jumlah Pencari Kerja Menurut Kelompok Umur dan Kecamatan, di Kabupaten Agam, 2024

Kecamatan	15-19		20-29	
	Laki - laki	Perempuan	Laki - laki	Perempuan
(1)	(2)	(3)	(4)	(5)
Tanjung Mutiara	9	20	21	28
Lubuk Basung	36	44	94	106
Ampek Nagari	14	30	40	30
Tanjung Raya	5	8	11	23
Matur	6	4	7	8
IV Koto	2	3	5	3
Malalak	-	-	1	4
Banuhampu	3	1	20	20
Sungai Pua	1	-	14	11
Ampek Angkek	5	2	24	14
Canduang	1	2	11	3
Baso	10	22	28	38
Tilatang Kamang	3	1	16	15
Kamang Magek	3	2	13	8
Palembayan	22	26	37	30
Palupuh	2	3	8	3
Kabupaten Agam	122	168	350	344

Lanjutan tabel 1.3.21

Kecamatan	30-44		45-54	
	Laki - laki	Perempuan	Laki - laki	Perempuan
(1)	(2)	(3)	(4)	(5)
Tanjung Mutiara	-	1	1	1
Lubuk Basung	6	3	-	-
Ampek Nagari	3	1	-	-
Tanjung Raya	3	-	-	-
Matur	-	-	-	-
IV Koto	1	2	-	-
Malalak	-	-	-	-
Banuhampu	1	-	-	-
Sungai Pua	-	-	-	-
Ampek Angkek	1	-	1	-
Canduang	1	-	-	-
Baso	4	1	-	-
Tilatang Kamang	-	-	-	-
Kamang Magek	1	-	-	-
Palembayan	2	2	-	-
Palupuh	-	2	-	-
Kabupaten Agam	23	12	2	1

Sumber : Dinas Perindustrian, Perdagangan dan Ketenagakerjaan Kabupaten Agam

agamkab.go.id

2 SOSIAL

KESEHATAN, PENDIDIKAN DAN AGAMA

Jumlah Puskesmas mencapai

23 Puskesmas

Puskesmas Rawat Inap sebanyak
11 Puskesmas dan Puskesmas
Non Rawat Inap sebanyak
12 Puskesmas

Dikabupaten Agam juga
terdapat Puskesmas Pembantu

146 Pustu

dan terdapat Pos Kesehatan Nagari
sebanyak **62 Puskesmas
Poskesri**



Rumah Sakit Umum Daerah (RSUD)
terletak di Ibu kota Kabupaten
Agam, Lubuk Basung

Di RSUD terdapat 21 orang dokter spesialis,
22 orang dokter umum dan 2 orang dokter
gigi, juga tersedia sebanyak 154 tempat
tidur untuk pasien
rawat inap.



2023/2024

Jumlah Sekolah pada masing-masing jenjang
Pendidikan di Kabupaten Agam sebagai
berikut. Terdapat sebanyak 382 TK, RA 13, 417
Sd, 12 MI, 68 SMP, 61 MTS, 28 SMA, 15 SMK,
dan 33 MA



agamkab.go.id

2.1 KESEHATAN

Sarana dan prasarana kesehatan di Kabupaten Agam dapat dikatakan cukup lengkap. Di seluruh kecamatan tersebar puskesmas dan puskesmas pembantu yang siap untuk melayani masyarakat. Rumah Sakit Umum Daerah (RSUD) terletak di ibu kota Kabupaten, tahun 2024 di RSUD Lubuk Basung Terdapat 21 orang dokter spesialis, 22 orang dokter umum dan 2 orang dokter gigi, juga tersedia 154 tempat tidur untuk pasien rawat inap. Untuk dokter umum dan dokter gigi selain di RSUD juga terdapat di seluruh puskesmas di Kabupaten Agam.

Pada tahun 2024 terdapat 9 kasus kematian ibu hamil dan 1 kasus kematian pada saat nifas dari 6.218 sasaran ibu melahirkan, tingkat kematian ibu tertinggi terdapat di Kecamatan Lubuk Basung dimana terjadi 4 kasus kematian ibu. Sedangkan untuk kasus kematian bayi pada tahun 2024 usia 0-7 hari terdapat 25 kasus dengan kasus tertinggi terdapat di Kecamatan Ampek Angkek dan Tilatang Kamang dimana masing - masingnya secara berurutan terjadi 5 dan 4 kasus kematian bayi. Pada usia 8-28 hari terdapat 24 kasus dengan kasus tertinggi terdapat di Kecamatan Lubuk Basung dengan 5 kasus, usia 0 -11 Bln terdapat 73 kasus dengan kasus tertinggi terdapat di Kecamatan Lubuk Basung dan Ampek Angkek dengan masing - masingnya 14 dan 9 kasus kematian bayi.

Pada tahun 2024 jumlah target akseptor KB baru sebanyak 8.361 akseptor , namun realisasinya hanya 7.480. Sementara itu jumlah peserta KB aktif sebanyak 30.687 peserta dengan jumlah pasangan usia subur sebesar 58.829 pasangan atau sebesar 56,98 persen peserta aktif diantara pasangan usia subur

agamkab.go.id

Tabel 2.1.1 Jumlah Rumah Sakit Umum dan Rumah Sakit Khusus Menurut Kecamatan di Kabupaten Agam, 2022 - 2024

Kecamatan	Rumah Sakit Umum			Rumah Sakit Khusus		
	2022	2023	2024	2022	2023	2024
(1)	(2)	(3)	(4)	(5)	(6)	(7)
Tanjung Mutiara	-	-	-	-	-	-
Lubuk Basung	1	1	1	1	1	1
Ampek Nagari	-	-	-	-	-	-
Tanjung Raya	-	-	-	-	-	-
Matur	-	-	-	-	-	-
IV Koto	-	-	-	-	-	-
Malalak	-	-	-	-	-	-
Banuhampu	-	-	-	-	-	-
Sungai Pua	-	-	-	-	-	-
Ampek Angkek	-	-	-	-	-	-
Canduang	-	-	-	-	-	-
Baso	-	-	-	-	-	-
Tilatang Kamang	-	-	-	-	-	-
Kamang Magek	-	-	-	-	-	-
Palembayan	-	-	-	-	-	-
Palupuh	-	-	-	-	-	-
Kabupaten Agam	1	1	1	1	1	1

Sumber : Dinas Kesehatan Kabupaten Agam

Tabel 2.1.2 Jumlah Puskesmas Menurut Kecamatan di Kabupaten Agam, 2022 - 2024

Kecamatan	Puskesmas Rawat Inap			Puskesmas Non Rawat Inap		
	2022	2023	2024	2022	2023	2024
(1)	(2)	(3)	(4)	(5)	(6)	(7)
Tanjung Mutiara	2	2	2	-	-	-
Lubuk Basung	1	1	1	1	1	1
Ampek Nagari	1	1	1	1	1	1
Tanjung Raya	1	1	1	1	1	1
Matur	1	1	1	-	-	-
IV Koto	-	-	-	1	1	1
Malalak	-	-	-	1	1	1
Banuhampu	-	-	-	1	1	1
Sungai Pua	-	-	-	1	1	1
Ampek Angkek	-	-	-	1	1	1
Canduang	-	-	-	1	1	1
Baso	1	1	1	1	1	1
Tilatang Kamang	1	1	1	1	1	1
Kamang Magek	-	-	-	1	1	1
Palembayan	2	2	2	-	-	-
Palupuh	1	1	1	-	-	-
Kabupaten Agam	11	11	11	12	12	12

Sumber : Dinas Kesehatan Kabupaten Agam

Tabel 2.1.3 Jumlah Klinik Pratama dan Posyandu Menurut Kecamatan di Kabupaten Agam, 2022-2024

Kecamatan	Klinik Pratama			Posyandu		
	2022	2023	2024	2022	2023	2024
(1)	(2)	(3)	(4)	(5)	(6)	(7)
Tanjung Mutiara	2	1	1	58	58	60
Lubuk Basung	6	5	6	101	101	102
Ampek Nagari	-	-	-	53	53	55
Tanjung Raya	-	-	-	56	56	56
Matur	1	-	-	42	42	42
IV Koto	-	-	-	46	47	47
Malalak	-	-	-	23	23	24
Banuhampu	3	6	8	58	58	58
Sungai Pua	-	-	-	41	41	42
Ampek Angkek	-	1	2	62	62	62
Canduang	-	-	-	42	42	45
Baso	-	-	1	71	71	71
Tilatang Kamang	-	-	-	70	70	70
Kamang Magek	-	-	-	58	57	57
Palembayan	2	2	2	68	69	69
Palupuh	-	-	-	28	29	30
Kabupaten Agam	14	15	20	877	879	890

Sumber : Dinas Kesehatan Kabupaten Agam

Tabel 2.1.4 Jumlah Puskesmas Pembantu dan Polkesri Menurut Kecamatan di Kabupaten Agam, 2022 - 2024

Kecamatan	Puskesmas Pembantu			Puskesmas Poskesri		
	2022	2023	2024	2022	2023	2024
(1)	(2)	(3)	(4)	(5)	(6)	(7)
Tanjung Mutiara	10	10	10	-	1	3
Lubuk Basung	14	14	14	2	2	7
Ampek Nagari	10	10	10	3	3	3
Tanjung Raya	17	19	20	1	1	2
Matur	8	8	8	1	-	1
IV Koto	8	8	8	4	4	6
Malalak	2	2	2	1	1	1
Banuhampu	9	9	9	3	4	5
Sungai Pua	6	6	6	4	4	4
Ampek Angkek	9	9	9	2	2	2
Canduang	7	6	6	3	3	7
Baso	8	8	8	4	4	5
Tilatang Kamang	6	6	6	5	4	7
Kamang Magek	7	8	8	2	2	2
Palembayan	15	16	16	2	1	1
Palupuh	6	6	6	5	5	6
Kabupaten Agam	142	145	146	42	41	62

Sumber : Dinas Kesehatan Kabupaten Agam

Tabel 2.1.5 Jumlah Polindes dan Apotek Menurut Kecamatan di Kabupaten Agam, 2022 - 2024

Kecamatan	Polindes			Apotek		
	2022	2023	2024	2022	2023	2024
(1)	(2)	(3)	(4)	(5)	(6)	(7)
Tanjung Mutiara	4	2	2	3	1	1
Lubuk Basung	4	7	7	14	15	15
Ampek Nagari	0	-	0	4	4	3
Tanjung Raya	5	3	2	2	2	0
Matur	0	1	1	3	2	2
IV Koto	2	2	2	0	-	0
Malalak	4	4	4	0	-	0
Banuhampu	3	2	2	8	9	9
Sungai Pua	0	-	0	2	3	3
Ampek Angkek	4	4	4	8	10	9
Canduang	3	4	4	0	1	0
Baso	3	3	3	2	2	3
Tilatang Kamang	4	5	5	6	8	4
Kamang Magek	4	3	3	3	3	2
Palembayan	2	3	3	-	1	2
Palupuh	1	2	2	-	-	0
Kabupaten Agam	43	45	44	55	61	53

Sumber : Dinas Kesehatan Kabupaten Agam

Tabel 2.1.6 Jumlah Tempat Praktek Dokter dan Tempat Praktek Bidan Menurut Kecamatan di Kabupaten Agam, 2022 - 2024

Kecamatan	Tempat Praktek Dokter			Tempat Praktek Bidan		
	2022	2023	2024	2022	2023	2024
(1)	(2)	(3)	(4)	(5)	(6)	(7)
Tanjung Mutiara	4	9	6	7	7	5
Lubuk Basung	20	19	9	11	10	6
Ampek Nagari	3	6	3	4	6	5
Tanjung Raya	4	5	2	6	3	4
Matur	3	4	3	5	2	2
IV Koto	0	-	1	2	3	3
Malalak	0	-	-	-	-	-
Banuhampu	4	12	4	15	11	6
Sungai Pua	0	1	1	5	-	-
Ampek Angkek	7	10	8	8	8	7
Canduang	0	0	1	2	2	1
Baso	2	2	2	6	6	4
Tilatang Kamang	6	9	5	3	6	1
Kamang Magek	0	1	-	2	2	-
Palembayan	1	1	1	7	7	7
Palupuh	0	-	-	0	-	-
Kabupaten Agam	54	79	46	83	73	51

Sumber : Dinas Kesehatan Kabupaten Agam

Tabel 2.1.7 **Tenaga Kesehatan Menurut Kecamatan di Kabupaten Agam, 2023 - 2024**

Kecamatan	2023				
	Dokter Umum	Dokter Gigi	Perawat	Bidan	Tenaga Kefarmasian
(1)	(2)	(3)	(4)	(5)	(6)
Tanjung Mutiara	6	3	16	33	4
Lubuk Basung	11	7	17	54	5
Ampek Nagari	9	2	10	27	4
Tanjung Raya	5	2	12	32	3
Matur	3	1	6	20	3
IV Koto	3	2	6	21	4
Malalak	2	1	7	10	1
Banuhampu	3	2	6	21	4
Sungai Pua	5	2	6	15	3
Ampek Angkek	3	2	4	30	3
Canduang	4	2	4	18	4
Baso	7	5	11	27	4
Tilatang Kamang	8	3	12	34	4
Kamang Magek	4	2	7	19	2
Palembayan	7	2	19	34	3
Palupuh	3	1	10	23	2
Kabupaten Agam	83	39	153	418	53

Lanjutan Tabel 2.1.7

Kecamatan	2023			
	Tenaga Kesehatan Masyarakat	Sanitarian	Tenaga Gizi	Ahli Teknologi Laboratorium Medik
(1)	(7)	(8)	(9)	(10)
Tanjung Mutiara	1	2	3	2
Lubuk Basung	5	4	4	5
Ampek Nagari	2	3	2	2
Tanjung Raya	3	3	3	3
Matur	2	2	1	1
IV Koto	3	2	2	2
Malalak	1	1	0	1
Banuhampu	3	1	1	2
Sungai Pua	3	2	2	1
Ampek Angkek	4	2	1	2
Canduang	2	1	2	2
Baso	3	3	2	3
Tilatang Kamang	6	2	4	4
Kamang Magek	2	2	4	2
Palembayan	4	3	5	3
Palupuh	2	1	1	1
Kabupaten Agam	46	34	37	36

Lanjutan Tabel 2.1.7

Kecamatan	2024				
	Dokter Umum	Dokter Gigi	Perawat	Bidan	Tenaga Kefarmasian
(1)	(2)	(3)	(4)	(5)	(6)
Tanjung Mutiara	6	3	19	30	6
Lubuk Basung	90	11	181	99	42
Ampek Nagari	9	2	14	23	6
Tanjung Raya	7	2	10	34	5
Matur	4	1	8	22	3
IV Koto	5	2	8	16	4
Malalak	2	1	7	15	2
Banuhampu	5	2	6	20	4
Sungai Pua	5	2	8	17	3
Ampek Angkek	6	2	9	30	3
Canduang	4	2	5	15	4
Baso	6	4	14	27	4
Tilatang Kamang	6	3	14	31	5
Kamang Magek	4	2	6	19	3
Palembayan	7	2	18	21	5
Palupuh	3	1	9	21	3
Kabupaten Agam	169	42	336	440	102

Lanjutan Tabel 2.1.7

Kecamatan	2024			
	Tenaga Kesehatan Masyarakat	Sanitarian	Tenaga Gizi	Ahli Teknologi Laboratorium Medik
(1)	(7)	(8)	(9)	(10)
Tanjung Mutiara	2	2	4	3
Lubuk Basung	7	8	13	28
Ampek Nagari	2	3	4	2
Tanjung Raya	3	3	4	4
Matur	1	2	1	2
IV Koto	3	2	1	2
Malalak	1	1	1	1
Banuhampu	3	1	2	2
Sungai Pua	3	2	3	2
Ampek Angkek	5	2	3	2
Canduang	2	1	2	2
Baso	5	4	5	3
Tilatang Kamang	6	3	5	4
Kamang Magek	3	2	3	2
Palembayan	5	3	5	3
Palupuh	3	1	2	2
Kabupaten Agam	54	40	58	64

Sumber : Dinas Kesehatan Kabupaten Agam

Tabel 2.1.8 Jumlah Kunjungan Ibu Hamil ke Puskesmas Menurut Kecamatan di Kabupaten Agam, 2023 - 2024

Kecamatan	2023				
	Sasaran	K1	Persentase	K4	Persentase
(1)	(2)	(3)	(4)	(5)	(6)
Tanjung Mutiara	686	568	82,80	474	69,10
Lubuk Basung	1 684	1 237	73,46	1 132	67,22
Ampek Nagari	620	462	74,52	424	68,39
Tanjung Raya	681	480	70,48	381	55,95
Matur	337	249	73,89	221	65,58
IV Koto	422	342	81,04	310	73,46
Malalak	118	97	82,20	112	94,92
Banuhampu	644	568	88,20	565	87,73
Sungai Pua	451	367	81,37	315	69,84
Ampek Angkek	860	657	76,40	625	72,67
Canduang	435	338	77,70	293	67,36
Baso	682	445	65,25	405	59,38
Tilatang Kamang	612	478	78,10	415	67,81
Kamang Magek	301	250	83,06	195	64,78
Palembayan	748	501	66,98	432	57,75
Palupuh	211	166	78,67	159	75,36
Kabupaten Agam	9 492	7 205	75,91	6 458	68,04

Lanjutan Tabel 2.1.8

Kecamatan	2024				
	Sasaran	K1	Persentase	K4	Persentase
(1)	(2)	(3)	(4)	(5)	(6)
Tanjung Mutiara	477	477	100,00	415	87,00
Lubuk Basung	1 068	1 068	100,00	912	85,39
Ampek Nagari	371	371	100,00	384	103,50
Tanjung Raya	425	425	100,00	367	86,35
Matur	244	244	100,00	224	91,80
IV Koto	267	267	100,00	247	92,51
Malalak	100	100	100,00	93	93,00
Banuhampu	445	445	100,00	388	87,19
Sungai Pua	338	338	100,00	283	83,73
Ampek Angkek	571	571	100,00	541	94,75
Canduang	285	285	100,00	261	91,58
Baso	379	379	100,00	314	82,85
Tilatang Kamang	433	433	100,00	324	74,83
Kamang Magek	223	223	100,00	188	84,30
Palembayan	450	450	100,00	361	80,22
Palupuh	142	142	100,00	105	73,94
Kabupaten Agam	6 218	6 218	100,00	5 407	86,96

Sumber : Dinas Kesehatan Kabupaten Agam

Tabel 2.1.9 Jumlah Sasaran Ibu Melahirkan dan Jumlah Kematian Ibu Menurut Kecamatan di Kabupaten Agam, 2023 - 2024

Kecamatan	Sasaran Ibu Melahirkan	2023		
		Hamil	Bersalin	Nifas
(1)	(2)	(3)	(4)	(5)
Tanjung Mutiara	562	-	-	-
Lubuk Basung	1.521	1	-	-
Ampek Nagari	399	1	-	-
Tanjung Raya	638	-	-	-
Matur	317	-	-	-
IV Koto	469	-	-	-
Malalak	133	-	-	-
Banuhampu	824	-	1	-
Sungai Pua	480	-	1	1
Ampek Angkek	1.007	1	1	-
Canduang	446	-	-	-
Baso	625	-	1	-
Tilatang Kamang	511	1	-	-
Kamang Magek	553	1	-	-
Palembayan	528	1	-	-
Palupuh	246	-	-	-
Kabupaten Agam	9.259	6	4	1

Lanjutan Tabel 2.1.9

Kecamatan	Sasaran Ibu Melahirkan	2024		
		Jumlah Kematian Ibu		
		Hamil	Bersalin	Nifas
(1)	(2)	(3)	(4)	(5)
Tanjung Mutiara	477	2	-	-
Lubuk Basung	1.068	4	-	-
Ampek Nagari	371	1	-	-
Tanjung Raya	425	-	-	-
Matur	244	-	-	-
IV Koto	267	-	-	-
Malalak	100	-	-	-
Banuhampu	445	-	-	-
Sungai Pua	338	-	-	1
Ampek Angkek	571	1	-	-
Canduang	285	-	-	-
Baso	379	-	-	-
Tilatang Kamang	433	-	-	-
Kamang Magek	223	-	-	-
Palembayan	450	-	-	-
Palupuh	142	1	-	-
Kabupaten Agam	6.218	9	-	1

Sumber : Dinas Kesehatan Kabupaten Agam

Tabel 2.1.10 Jumlah Kematian Ibu Menurut Penyebab Kematian Menurut Kecamatan di Kabupaten Agam, 2023 - 2024

Kecamatan	2023					
	Pendarahan	Hipertensi	Pre Eklamsi	Infeksi	Retensio	Lainnya
(1)	(2)	(3)	(4)	(5)	(6)	(7)
Tanjung Mutiara	-	-	-	-	-	-
Lubuk Basung	-	-	-	-	-	1
Ampek Nagari	1	-	-	-	-	-
Tanjung Raya	-	-	-	-	-	-
Matur	-	-	-	-	-	-
IV Koto	-	-	-	-	-	-
Malalak	-	-	-	-	-	-
Banuhampu	-	1	-	-	-	-
Sungai Pua	-	-	-	-	-	2
Ampek Angkek	-	1	-	-	-	1
Canduang	-	-	-	-	-	-
Baso	-	-	-	-	-	1
Tilatang Kamang	-	-	-	-	-	1
Kamang Magek	1	-	-	-	-	-
Palembayan	-	-	-	-	-	1
Palupuh	-	-	-	-	-	-
Kabupaten Agam	2	2	-	-	-	7

Lanjutan Tabel 2.1.10

Kecamatan	2024					
	Pendarahan	Hipertensi	Pre Eklamasi	Infeksi	Retensio	Lainnya
(1)	(2)	(3)	(4)	(5)	(6)	(7)
Tanjung Mutiara	-	-	-	-	-	2
Lubuk Basung	-	4	-	-	-	
Ampek Nagari	-	-	-	-	-	1
Tanjung Raya	-	-	-	-	-	
Matur	-	-	-	-	-	-
IV Koto	-	-	-	-	-	-
Malalak	-	-	-	-	-	-
Banuhampu	-	-	-	-	-	-
Sungai Pua	-	-	-	1	-	-
Ampek Angkek	1	-	-	-	-	-
Canduang	-	-	-	-	-	-
Baso	-	-	-	-	-	-
Tilatang Kamang	-	-	-	-	-	-
Kamang Magek	-	-	-	-	-	-
Palembayan	-	-	-	-	-	-
Palupuh	-	-	-	-	-	1
Kabupaten Agam	1	4	-	1	-	4

Sumber : Dinas Kesehatan Kabupaten Agam

Tabel 2.1.11 Jumlah Kematian Ibu Menurut Penolong Persalinan Menurut Kecamatan di Kabupaten Agam, 2023 - 2024

Kecamatan	2023		2024	
	Tenaga Kesehatan	Dukun	Tenaga Kesehatan	Dukun
(1)	(2)	(3)	(4)	(5)
Tanjung Mutiara	-	-	2	-
Lubuk Basung	1	-	4	-
Ampek Nagari	1	-	1	-
Tanjung Raya	-	-	-	-
Matur	-	-	-	-
IV Koto	-	-	-	-
Malalak	-	-	-	-
Banuhampu	1	-	-	-
Sungai Pua	2	-	-	1
Ampek Angkek	2	-	1	-
Canduang	-	-	-	-
Baso	1	-	-	-
Tilatang Kamang	1	-	-	-
Kamang Magek	1	-	-	-
Palembayan	1	-	-	-
Palupuh	-	-	1	-
Kabupaten Agam	11	-	9	1

Sumber : Dinas Kesehatan Kabupaten Agam

Tabel 2.1.12 Jumlah Kematian Ibu Menurut Tempat Bersalin dan Kecamatan di Kabupaten Agam, 2023 - 2024

Kecamatan	2023						
	Rumah Sakit	Klinik	Puskesmas	Pustu	Poskesri	Polindes	Rumah Pasien
(1)	(2)	(3)	(4)	(5)			
Tanjung Mutiara	-	-	-	-	-	-	-
Lubuk Basung	1	-	-	-	-	-	-
Ampek Nagari	-	-	1	-	-	-	-
Tanjung Raya	-	-	-	-	-	-	-
Matur	-	-	-	-	-	-	-
IV Koto	-	-	-	-	-	-	-
Malalak	-	-	-	-	-	-	-
Banuhampu	1	-	-	-	-	-	-
Sungai Pua	1	-	-	-	-	-	1
Ampek Angkek	2	-	-	-	-	-	-
Canduang	-	-	-	-	-	-	-
Baso	1	-	-	-	-	-	-
Tilatang Kamang	1	-	-	-	-	-	-
Kamang Magek	1	-	-	-	-	-	-
Palembayan	-	-	-	-	-	-	1
Palupuh	-	-	-	-	-	-	-
Kabupaten Agam	8	-	1	-	-	-	2

Lanjutan Tabel 2.1.12

Kecamatan	2024						
	Rumah Sakit	Klinik	Puskesmas	Pustu	Poskesri	Polindes	Rumah Pasien
(1)	(2)	(3)	(4)	(5)			
Tanjung Mutiara	2	-	-	-	-	-	-
Lubuk Basung	4	-	-	-	-	-	-
Ampek Nagari	1	-	-	-	-	-	-
Tanjung Raya	-	-	-	-	-	-	-
Matur	-	-	-	-	-	-	-
IV Koto	-	-	-	-	-	-	-
Malalak	-	-	-	-	-	-	-
Banuhampu	-	-	-	-	-	-	-
Sungai Pua	-	-	-	-	-	-	1
Ampek Angkek	1	-	-	-	-	-	-
Canduang	-	-	-	-	-	-	-
Baso	-	-	-	-	-	-	-
Tilatang Kamang	-	-	-	-	-	-	-
Kamang Magek	-	-	-	-	-	-	-
Palembayan	-	-	-	-	-	-	-
Palupuh	1	-	-	-	-	-	-
Kabupaten Agam	9	-	-	-	-	-	1

Sumber : Dinas Kesehatan Kabupaten Agam

Tabel 2.1.13 Jumlah Kunjungan Bayi ke Puskesmas Menurut Kecamatan di Kabupaten Agam, 2023 - 2024

Kecamatan	2023			2024		
	Sasaran	Cakupan Bayi	Persentase	Sasaran	Cakupan Bayi	Persentase
(1)	(2)	(3)	(4)	(5)	(6)	(7)
Tanjung Mutiara	580	476	82,07	493	416	84,40
Lubuk Basung	1 484	1 124	75,74	1 170	1 037	88,60
Ampek Nagari	624	411	65,87	457	420	91,90
Tanjung Raya	678	451	66,52	501	388	77,40
Matur	294	235	79,93	267	225	84,30
IV Koto	387	325	83,98	309	260	84,10
Malalak	129	94	72,87	126	92	73,00
Banuhampu	576	462	80,21	552	397	71,90
Sungai Pua	409	330	80,68	428	294	68,70
Ampek Angkek	767	619	80,70	630	525	83,30
Canduang	416	302	72,60	348	263	75,60
Baso	642	452	70,40	499	355	71,10
Tilatang Kamang	560	433	77,32	486	362	74,50
Kamang Magek	279	224	80,29	235	212	90,20
Palembayan	662	498	75,23	518	441	85,10
Palupuh	228	166	72,81	147	124	84,40
Kabupaten Agam	8 715	6 602	75,75	7 166	5.811	81,10

Sumber : Dinas Kesehatan Kabupaten Agam

Tabel 2.1.14 Jumlah Bayi Lahir Hidup dan Jumlah Kematian Bayi Menurut Kecamatan di Kabupaten Agam, 2023 - 2024

Kecamatan	2023			
	Jumlah Lahir Hidup	0-7 Hari	8-28 Hari	29 Hari - 11 Bulan
(1)	(2)	(3)	(4)	(5)
Tanjung Mutiara	476	4	4	3
Lubuk Basung	1.124	6	-	5
Ampek Nagari	411	5	1	3
Tanjung Raya	451	3	3	1
Matur	235	1	-	1
IV Koto	325	4	2	5
Malalak	94	-	1	1
Banuhampu	462	3	2	1
Sungai Pua	330	3	1	1
Ampek Angkek	619	2	3	-
Canduang	302	-	-	-
Baso	452	2	-	5
Tilatang Kamang	433	1	1	2
Kamang Magek	224	3	-	1
Palembayan	498	1	5	5
Palupuh	166	1	-	-
Kabupaten Agam	6 602	39	23	34

Lanjutan Tabel 2.1.14

Kecamatan	2024			
	Jumlah Lahir Hidup	0-7 Hari	8-28 Hari	29 Hari - 11 Bulan
(1)	(2)	(3)	(4)	(5)
Tanjung Mutiara	416	2	3	2
Lubuk Basung	1.037	3	5	6
Ampek Nagari	420	1	1	1
Tanjung Raya	388	3	-	-
Matur	225	-	2	3
IV Koto	260	1	1	1
Malalak	92	-	1	2
Banuhampu	397	-	3	1
Sungai Pua	294	3	2	-
Ampek Angkek	525	5	1	3
Canduang	263	-	-	1
Baso	355	1	-	-
Tilatang Kamang	362	4	2	1
Kamang Magek	212	1	-	-
Palembayan	441	1	1	2
Palupuh	124	-	2	1
Kabupaten Agam	5 811	25	24	24

Sumber : Dinas Kesehatan Kabupaten Agam

Tabel 2.1.15 Jumlah Kematian Bayi (0-7 Hari) Menurut Penyebab Kematian Menurut Kecamatan di Kabupaten Agam, 2024

Kecamatan	Trauma Lahir	Asfiksia	BBLR	Prematur	Infeksi	Diare	Ikterus
(1)	(2)	(3)	(4)	(5)	(6)	(7)	(8)
Tanjung Mutiara	-	-	-	-	-	-	-
Lubuk Basung	-	1	-	-	-	-	-
Ampek Nagari	-	1	-	-	-	-	-
Tanjung Raya	-	-	1	-	-	-	-
Matur	-	-	-	-	-	-	-
IV Koto	-	-	-	-	-	-	-
Malalak	-	-	-	-	-	-	-
Banuhampu	-	-	-	-	-	-	-
Sungai Pua	-	-	2	-	-	-	-
Ampek Angkek	-	2	2	-	-	-	-
Canduang	-	-	-	-	-	-	-
Baso	-	-	-	-	-	-	-
Tilatang Kamang	-	2	1	-	-	-	-
Kamang Magek	-	1	-	-	-	-	-
Palembayan	-	-	1	-	-	-	-
Palupuh	-	-	-	-	-	-	-
Kabupaten Agam	-	7	7	-	-	-	-

Lanjutan Tabel 2.1.15

Kecamatan	Kelainan Bawaan	Apirasi Asi	Demam Kejang	Kecelakaan	Lain - lain
(1)	(9)	(10)	(11)	(12)	(13)
Tanjung Mutiara	-	-	-	-	2
Lubuk Basung	1	-	-	-	1
Ampek Nagari	-	-	-	-	-
Tanjung Raya	-	-	-	-	2
Matur	-	-	-	-	-
IV Koto	-	-	-	-	1
Malalak	-	-	-	-	-
Banuhampu	-	-	-	-	-
Sungai Pua	-	-	-	-	1
Ampek Angkek	-	-	-	-	1
Canduang	-	-	-	-	-
Baso	-	-	-	-	1
Tilatang Kamang	-	-	-	-	1
Kamang Magek	-	-	-	-	-
Palembayan	-	-	-	-	-
Palupuh	-	-	-	-	-
Kabupaten Agam	1	-	-	-	10

Sumber : Dinas Kesehatan Kabupaten Agam

Tabel 2.1.16 Kematian Bayi (0-7 Hari) Menurut Penolong Persalinan Menurut Kecamatan di Kabupaten Agam, 2023 - 2024

Kecamatan	2023			
	Tenaga Kesehatan		Dukun	
	Jumlah Persalinan	Jumlah Bayi	Jumlah Persalinan	Jumlah Bayi
(1)	(2)	(3)	(4)	(5)
Tanjung Mutiara	485	4	1	-
Lubuk Basung	1.128	6	-	-
Ampek Nagari	417	5	-	-
Tanjung Raya	449	3	-	-
Matur	233	1	-	-
IV Koto	327	4	-	-
Malalak	94	-	-	-
Banuhampu	466	3	-	-
Sungai Pua	332	3	-	-
Ampek Angkek	619	2	-	-
Canduang	300	-	-	-
Baso	455	2	-	-
Tilatang Kamang	435	1	-	-
Kamang Magek	229	3	-	-
Palembayan	501	1	-	-
Palupuh	170	1	-	-
Kabupaten Agam	6 640	39	-	-

Lanjutan Tabel 2.1.16

Kecamatan	2024			
	Tenaga Kesehatan		Dukun	
	Jumlah Persalinan	Jumlah Bayi	Jumlah Persalinan	Jumlah Bayi
(1)	(2)	(3)	(4)	(5)
Tanjung Mutiara	432	2	-	-
Lubuk Basung	1.049	3	-	-
Ampek Nagari	440	1	-	-
Tanjung Raya	425	3	-	-
Matur	244	-	-	-
IV Koto	287	1	-	-
Malalak	61	-	-	-
Banuhampu	405	-	-	-
Sungai Pua	314	3	-	-
Ampek Angkek	554	5	-	-
Canduang	251	-	-	-
Baso	315	1	-	-
Tilatang Kamang	364	4	-	-
Kamang Magek	184	1	-	-
Palembayan	398	1	-	-
Palupuh	96	-	-	-
Kabupaten Agam	5 819	25	-	-

Sumber : Dinas Kesehatan Kabupaten Agam

Tabel 2.1.17 Jumlah Kematian Bayi (8-28 Hari) Menurut Penyebab Kematian di Kabupaten Agam, 2024

Kecamatan	Asfiksia	BBLR	Infeksi	Diare	Demam Kejang
(1)	(2)	(3)	(4)	(5)	(6)
Tanjung Mutiara	3	-	-	-	-
Lubuk Basung	2	1	-	-	-
Ampek Nagari	-	1	-	-	-
Tanjung Raya	-	-	-	-	-
Matur	-	1	-	-	-
IV Koto	-	-	-	-	-
Malalak	-	-	-	-	-
Banuhampu	1	2	-	-	-
Sungai Pua	-	2	-	-	-
Ampek Angkek	-	1	-	-	-
Canduang	-	-	-	-	-
Baso	-	-	-	-	-
Tilatang Kamang	1	-	-	-	-
Kamang Magek	-	-	-	-	-
Palembayan	-	-	-	-	-
Palupuh	-	-	-	-	-
Kabupaten Agam	7	8	-	-	-

Lanjutan Tabel 2.1.17

Kecamatan	Kecelakaan	Aspirasi ASI	Kelainan Bawaan	Lainnya
(1)	(7)	(8)	(9)	(10)
Tanjung Mutiara	-	-	-	-
Lubuk Basung	-	-	1	1
Ampek Nagari	-	-	-	1
Tanjung Raya	-	-	-	-
Matur	-	-	-	1
IV Koto	-	-	1	-
Malalak	-	-	-	1
Banuhampu	-	-	-	-
Sungai Pua	-	-	-	-
Ampek Angkek	-	-	-	-
Canduang	-	-	-	-
Baso	-	-	-	-
Tilatang Kamang	-	-	-	1
Kamang Magek	-	-	-	-
Palembayan	-	-	-	-
Palupuh	-	-	1	1
Kabupaten Agam	-	-	3	6

Sumber : Dinas Kesehatan Kabupaten Agam

Tabel 2.1.18 Jumlah Kematian Bayi (8-28 Hari) Menurut Penolong Persalinan di Kabupaten Agam, 2023 - 2024

Kecamatan	2023			
	Tenaga Kesehatan		Dukun	
	Jumlah Persalinan	Jumlah Bayi	Jumlah Persalinan	Jumlah Bayi
(1)	(2)	(3)	(4)	(5)
Tanjung Mutiara	485	4	1	-
Lubuk Basung	1.128	-	-	-
Ampek Nagari	417	1	-	-
Tanjung Raya	449	3	-	-
Matur	233	-	-	-
IV Koto	327	2	-	-
Malalak	94	1	-	-
Banuhampu	466	2	-	-
Sungai Pua	332	1	-	-
Ampek Angkek	619	3	-	-
Canduang	300	-	-	-
Baso	455	-	-	-
Tilatang Kamang	435	1	-	-
Kamang Magek	229	-	-	-
Palembayan	501	5	-	-
Palupuh	170	-	-	-
Kabupaten Agam	6 640	23	-	-

Lanjutan Tabel 2.1.18

Kecamatan	2024			
	Tenaga Kesehatan		Dukun	
	Jumlah Persalinan	Jumlah Bayi	Jumlah Persalinan	Jumlah Bayi
(1)	(2)	(3)	(4)	(5)
Tanjung Mutiara	432	3	-	-
Lubuk Basung	1.049	5	-	-
Ampek Nagari	440	1	-	-
Tanjung Raya	425		-	-
Matur	244	2	-	-
IV Koto	287	1	-	-
Malalak	61	1	-	-
Banuhampu	405	3	-	-
Sungai Pua	314	2	1	-
Ampek Angkek	554	1	-	-
Canduang	251	-	-	-
Baso	315	-	-	-
Tilatang Kamang	364	2	-	-
Kamang Magek	184	-	-	-
Palembayan	398	1	-	-
Palupuh	96	2	-	-
Kabupaten Agam	5 819	24	1	-

Sumber : RSUD Lubuk Basung

Tabel 2.1.19 Jumlah Kematian Bayi (0-1 Tahun) Menurut Penyebab Kematian dan Kecamatan di Kabupaten Agam, 2024

Kecamatan	Asfiksia	BBLR	Infeksi	Diare	Demam Kejang
(1)	(2)	(3)	(4)	(5)	(6)
Tanjung Mutiara	3	-	-	-	-
Lubuk Basung	2	1	-	-	-
Ampek Nagari	-	1	-	-	-
Tanjung Raya	-	-	-	-	-
Matur	-	1	-	-	-
IV Koto	-	-	-	-	-
Malalak	-	-	-	-	-
Banuhampu	1	2	-	-	-
Sungai Pua	-	2	-	-	-
Ampek Angkek	-	1	-	-	-
Canduang	-	-	-	-	-
Baso	-	-	-	-	-
Tilatang Kamang	1	-	-	-	-
Kamang Magek	-	-	-	-	-
Palembayan	-	-	-	-	-
Palupuh	-	-	-	-	-
Kabupaten Agam	7	8	-	-	-

Lanjutan Tabel 2.1.19

Kecamatan	Kecelakaan	Aspirasi ASI	Kelainan Bawaan	Lainnya
(1)	(7)	(8)	(9)	(10)
Tanjung Mutiara	-	-	-	-
Lubuk Basung	-	-	1	1
Ampek Nagari	-	-	-	1
Tanjung Raya	-	-	-	-
Matur	-	-	-	1
IV Koto	-	-	1	-
Malalak	-	-	-	1
Banuhampu	-	-	-	-
Sungai Pua	-	-	-	-
Ampek Angkek	-	-	-	-
Canduang	-	-	-	-
Baso	-	-	-	-
Tilatang Kamang	-	-	-	1
Kamang Magek	-	-	-	-
Palembayan	-	-	-	-
Palupuh	-	-	1	1
Kabupaten Agam	-	-	3	6

Sumber : Dinas Kesehatan Kabupaten Agam

Tabel 2.1.20 Jumlah Kematian Bayi (0-1 Tahun) Menurut Penolong Persalinan Menurut Kecamatan di Kabupaten Agam, 2023 - 2024

Kecamatan	2023			
	Tenaga Kesehatan		Dukun	
	Jumlah Persalinan	Jumlah Bayi	Jumlah Persalinan	Jumlah Bayi
(1)	(2)	(3)	(4)	(5)
Tanjung Mutiara	485	11	-	-
Lubuk Basung	1.128	11	-	-
Ampek Nagari	417	9	-	-
Tanjung Raya	449	7	-	-
Matur	233	2	-	-
IV Koto	327	11	-	-
Malalak	94	2	-	-
Banuhampu	466	6	-	-
Sungai Pua	332	5	-	-
Ampek Angkek	619	5	-	-
Canduang	300	-	-	-
Baso	455	7	-	-
Tilatang Kamang	435	4	-	-
Kamang Magek	229	4	-	-
Palembayan	501	11	-	-
Palupuh	170	1	-	-
Kabupaten Agam	6.640	96	-	-

Lanjutan Tabel 2.1.20

Kecamatan	2024			
	Tenaga Kesehatan		Dukun	
	Jumlah Persalinan	Jumlah Bayi	Jumlah Persalinan	Jumlah Bayi
(1)	(2)	(3)	(4)	(5)
Tanjung Mutiara	432	3	-	-
Lubuk Basung	1.049	5	-	-
Ampek Nagari	440	1	-	-
Tanjung Raya	425	-	-	-
Matur	244	2	-	-
IV Koto	287	1	-	-
Malalak	61	1	-	-
Banuhampu	405	3	-	-
Sungai Pua	314	2	1	-
Ampek Angkek	554	1	-	-
Canduang	251	-	-	-
Baso	315	-	-	-
Tilatang Kamang	364	2	-	-
Kamang Magek	184	-	-	-
Palembayan	398	1	-	-
Palupuh	96	2	-	-
Kabupaten Agam	5.819	24	1	-

Sumber : Dinas Kesehatan Kabupaten Agam

Tabel 2.1.21 Jumlah Kematian Balita (usia 0 - 5 Tahun) Menurut Kecamatan di Kabupaten Agam, 2024

Kecamatan	Bayi (<1 Tahun)	1-5 Tahun
(1)	(2)	(3)
Tanjung Mutiara	7	1
Lubuk Basung	14	2
Ampek Nagari	3	1
Tanjung Raya	3	-
Matur	5	2
IV Koto	3	1
Malalak	3	-
Banuhampu	4	1
Sungai Pua	5	-
Ampek Angkek	9	3
Canduang	1	2
Baso	1	-
Tilatang Kamang	7	-
Kamang Magek	1	1
Palembayan	4	1
Palupuh	3	1
Kabupaten Agam	73	16

Tabel 2.1.22 Jumlah Kasus Keguguran (Abortus), Lahir Mati, Kematian 0-7 Hari, dan Kematian Balita (Usia 0-5 Tahun) Menurut Kecamatan di Kabupaten Agam, 2024

Kecamatan	Keguguran (Abortus)	Lahir Mati	Kematian Perinatal (0-7 Hari)	Bayi (<1 Tahun)	1-5 Tahun
(1)	(2)	(3)	(4)	(5)	(6)
Tanjung Mutiara	21	4	2	4	2
Lubuk Basung	70	13	3	8	0
Ampek Nagari	14	3	1	6	1
Tanjung Raya	14	2	3	11	0
Matur	8	-	-	2	0
IV Koto	16	1	1	3	0
Malalak	7	1	-	2	3
Banuhampu	11	-	-	6	3
Sungai Pua	15	8	3	6	1
Ampek Angkek	24	4	5	3	0
Canduang	8	4	-	5	0
Baso	21	6	1	11	1
Tilatang Kamang	10	3	4	5	2
Kamang Magek	2	-	1	2	0
Palembayan	20	12	1	8	4
Palupuh	8	2	-	-	-
Kabupaten Agam	269	63	25	82	17

Sumber : Dinas Kesehatan Kabupaten Agam

Tabel 2.1.23 Penyebab Kematian Anak Balita Usia 1 - 5 Tahun Menurut Kecamatan di Kabupaten Agam, 2023-2024

Kecamatan	2023						
	Asfiksia	BBLR	Infeksi	Diare	Demam Kejang	Kecelakaan	Lainnya
(1)	(2)	(3)	(4)	(5)	(6)		
Tanjung Mutiara	-	-	-	-	-	-	2
Lubuk Basung	-	-	-	-	-	-	1
Ampek Nagari	-	-	-	-	-	-	2
Tanjung Raya	-	-	-	-	-	-	-
Matur	-	-	-	-	-	-	-
IV Koto	-	-	-	-	-	-	-
Malalak	-	-	-	-	-	-	1
Banuhampu	-	-	-	-	-	-	1
Sungai Pua	-	-	-	-	-	-	-
Ampek Angkek	-	-	-	-	-	-	-
Canduang	-	-	-	-	-	-	-
Baso	-	-	-	-	-	-	1
Tilatang Kamang	-	-	-	-	-	-	1
Kamang Magek	-	-	-	-	-	-	-
Palembayan	-	-	-	-	-	-	-
Palupuh	-	-	-	-	-	-	-
Kabupaten Agam	-	-	-	-	-	-	9

Lanjutan Tabel 2.1.23

Kecamatan	2024						
	Asfiksia	BBLR	Infeksi	Diare	Demam Kejang	Kecelakaan	Lainnya
(1)	(2)	(3)	(4)	(5)	(6)		
Tanjung Mutiara	-	-	-	-	-	-	1
Lubuk Basung	-	-	-	-	-	-	2
Ampek Nagari	-	-	-	-	-	-	1
Tanjung Raya	-	-	-	-	-	-	-
Matur	-	-	-	-	-	-	2
IV Koto	-	-	-	-	-	-	1
Malalak	-	-	-	-	-	-	-
Banuhampu	-	-	-	-	-	-	1
Sungai Pua	-	-	-	-	-	-	-
Ampek Angkek	-	-	-	-	-	-	3
Canduang	-	-	-	-	-	-	2
Baso	-	-	-	-	-	-	-
Tilatang Kamang	-	-	-	-	-	-	-
Kamang Magek	-	-	-	-	-	-	1
Palembayan	-	-	-	-	-	-	1
Palupuh	-	-	-	-	-	-	1
Kabupaten Agam	-	-	-	-	-	-	16

Sumber : Dinas Kesehatan Kabupaten Agam

Tabel 2.1.24 Jumlah Pemeriksaan Berat Badan Lahir Rendah (BBLR) Bayi Baru Lahir Menurut Jenis Kelamin dan Kecamatan di Kabupaten Agam, 2023 - 2024

Kecamatan	2023					
	Bayi Baru Lahir Ditimbang			BBLR		
	Laki - laki	Perempuan	Jumlah	Laki - laki	Perempuan	Jumlah
(1)	(2)	(3)	(4)	(5)	(6)	(7)
Tanjung Mutiara	215	242	457	8	10	18
Lubuk Basung	530	597	1.127	17	19	36
Ampek Nagari	185	208	393	16	17	33
Tanjung Raya	205	232	437	15	16	31
Matur	103	116	218	3	3	6
IV Koto	118	134	252	9	10	19
Malalak	126	142	268	10	11	21
Banuhampu	213	240	453	8	10	18
Sungai Pua	138	156	294	7	8	15
Ampek Angkek	290	327	617	9	10	19
Canduang	143	162	305	12	13	25
Baso	207	233	440	7	7	14
Tilatang Kamang	205	232	437	11	13	24
Kamang Magek	97	110	207	2	2	4
Palembayan	232	261	493	14	16	30
Palupuh	87	98	185	3	4	7
Kabupaten Agam	3 094	3 489	6 583	151	169	320

Lanjutan Tabel 2.1.24

Kecamatan	2024					
	Bayi Baru Lahir Ditimbang			BBLR		
	Laki - laki	Perempuan	Jumlah	Laki - laki	Perempuan	Jumlah
(1)	(8)	(9)	(10)	(11)	(12)	(13)
Tanjung Mutiara	193	217	410	141	159	300
Lubuk Basung	486	547	1.033	379	428	807
Ampek Nagari	212	240	452	137	155	292
Tanjung Raya	164	184	348	90	101	191
Matur	83	93	176	78	88	166
IV Koto	117	132	249	104	117	221
Malalak	15	17	32	15	17	32
Banuhampu	187	211	398	141	158	299
Sungai Pua	103	117	220	68	77	145
Ampek Angkek	249	281	530	210	236	446
Canduang	121	136	257	107	120	227
Baso	125	142	267	115	130	245
Tilatang Kamang	172	194	366	108	121	229
Kamang Magek	100	112	212	77	87	164
Palembayan	205	232	437	156	175	331
Palupuh	63	71	134	55	61	116
Kabupaten Agam	2 595	2 926	5 521	1 979	2 232	4 211

Sumber : Dinas Kesehatan Kabupaten Agam

Tabel 2.1.25 Jumlah Bayi 0 - 6 Tahun diberi ASI Eksklusif Menurut Kecamatan di Kabupaten Agam, 2023 - 2024

Kecamatan	2023					
	Jumlah Bayi 0-6			ASI Eksklusif		
	Laki - laki	Perempuan	Jumlah	Laki - laki	Perempuan	Jumlah
(1)	(2)	(3)	(4)	(5)	(6)	
Tanjung Mutiara	135	153	288	107	121	228
Lubuk Basung	465	524	989	391	440	831
Ampek Nagari	136	153	289	121	136	257
Tanjung Raya	67	75	142	56	64	120
Matur	119	134	253	111	125	236
IV Koto	142	160	302	117	131	248
Malalak	3	3	6	3	3	6
Banuhampu	4	4	8	3	3	6
Sungai Pua	26	30	56	14	15	29
Ampek Angkek	266	300	566	257	289	546
Canduang	138	155	293	129	146	275
Baso	197	223	420	161	181	342
Tilatang Kamang	70	78	148	134	152	286
Kamang Magek	43	48	91	40	45	85
Palembayan	131	148	279	116	130	246
Palupuh	113	128	241	113	128	241
Kabupaten Agam	2055	2316	4371	1873	2109	3982

Lanjutan Tabel 2.1.25

Kecamatan	2024					
	Jumlah Bayi 0-6			ASI Eksklusif		
	Laki - laki	Perempuan	Jumlah	Laki - laki	Perempuan	Jumlah
(1)	(2)	(3)	(4)	(5)	(6)	
Tanjung Mutiara	249	272	521	164	185	349
Lubuk Basung	490	535	1.025	368	415	783
Ampek Nagari	174	189	363	134	151	285
Tanjung Raya	337	369	706	274	308	582
Matur	62	67	129	47	54	101
IV Koto	134	147	281	105	119	224
Malalak	64	69	133	54	61	115
Banuhampu	239	262	501	177	200	377
Sungai Pua	172	188	360	122	137	259
Ampek Angkek	271	296	567	212	239	451
Canduang	144	157	301	102	116	218
Baso	154	169	323	118	133	251
Tilatang Kamang	178	195	373	147	165	312
Kamang Magek	111	121	232	86	98	184
Palembayan	221	241	462	177	200	377
Palupuh	163	179	342	90	101	191
Kabupaten Agam	3164	3455	6619	2378	2681	5059

Sumber : Dinas Kesehatan Kabupaten Agam

Tabel 2.1.26 Cakupan Layanan Kesehatan Bayi Menurut Kecamatan di Kabupaten Agam, 2023-2024

Kecamatan	2023					
	Jumlah Bayi			Cakupan Layanan Kesehatan		
	Laki - laki	Perempuan	Jumlah	Laki - laki	Perempuan	Jumlah
(1)	(2)	(3)	(4)	(5)	(6)	(7)
Tanjung Mutiara	246	230	476	49	49	98
Lubuk Basung	450	674	1.124	189	178	367
Ampek Nagari	226	185	411	57	66	123
Tanjung Raya	233	218	451	68	64	132
Matur	124	111	235	25	31	56
IV Koto	182	143	325	38	31	69
Malalak	55	39	94	25	16	41
Banuhampu	218	244	462	33	40	73
Sungai Pua	171	159	330	32	26	58
Ampek Angkek	321	298	619	101	118	219
Canduang	160	142	302	39	34	73
Baso	241	211	452	63	74	137
Tilatang Kamang	227	206	433	59	58	117
Kamang Magek	108	116	224	27	24	51
Palembayan	281	217	498	71	75	146
Palupuh	92	74	166	27	17	44
Kabupaten Agam	3 335	3 267	6 602	903	901	1 804

Lanjutan Tabel 2.1.26

Kecamatan	2024					
	Jumlah Bayi			Cakupan Layanan Kesehatan		
	Laki - laki	Perempuan	Jumlah	Laki - laki	Perempuan	Jumlah
(1)	(2)	(3)	(4)	(5)	(6)	
Tanjung Mutiara	232	261	493	152	172	324
Lubuk Basung	550	620	1.170	438	493	931
Ampek Nagari	215	242	457	136	154	290
Tanjung Raya	235	266	501	190	215	405
Matur	125	142	267	121	136	257
IV Koto	145	164	309	86	96	182
Malalak	59	67	126	40	45	85
Banuhampu	259	293	552	178	200	378
Sungai Pua	201	227	428	120	135	255
Ampek Angkek	296	334	630	225	254	479
Canduang	164	184	348	108	122	230
Baso	235	264	499	196	222	418
Tilatang Kamang	228	258	486	159	180	339
Kamang Magek	110	125	235	66	74	140
Palembayan	243	275	518	161	182	343
Palupuh	69	78	147	63	71	134
Kabupaten Agam	3 368	3 798	7 166	2 439	2 751	5 190

Sumber : Dinas Kesehatan Kabupaten Agam

Tabel 2.1.27 Jumlah Posyandu Menurut Strata dan Kecamatan di Kabupaten Agam, 2024

Kecamatan	Strata Posyandu				Jumlah Posyandu	Posyandu Aktif
	Pratama	Madya	Purnama	Mandiri		
(1)	(2)	(3)	(4)	(5)	(6)	(7)
Tanjung Mutiara	-	37	18	5	60	60
Lubuk Basung	2	33	51	16	102	55
Ampek Nagari	-	8	47	0	55	51
Tanjung Raya	-	-	31	25	56	50
Matur	-	15	17	10	42	36
IV Koto	-	14	29	4	47	47
Malalak		15	6	0	24	24
Banuhampu	-	21	25	12	58	53
Sungai Pua	-	8	23	11	42	42
Ampek Angkek	-	23	20	19	62	62
Canduang	-	20	14	11	45	40
Baso	13	31	15	12	71	71
Tilatang Kamang	-	6	50	14	70	69
Kamang Magek	-	0	43	14	57	57
Palembayan	-	24	26	19	69	69
Palupuh	-	5	16	9	30	30
Kabupaten Agam	15	260	431	181	890	816

Sumber : Dinas Kesehatan Kabupaten Agam

Tabel 2.1.28 Jumlah Imunisasi Bayi Menurut Jenis dan Kecamatan di Kabupaten Agam, 2024

Kecamatan	Sasaran Bayi	Imunisasi			
		DPT-1	Persentase	DPT-3	Persentase
(1)	(2)	(3)	(4)	(5)	(6)
Tanjung Mutiara	624	304	48,72	271	43,43
Lubuk Basung	1.430	591	41,33	423	29,58
Ampek Nagari	596	213	35,74	187	31,38
Tanjung Raya	573	234	40,84	151	26,35
Matur	300	99	33,00	55	18,33
IV Koto	414	147	35,51	106	25,60
Malalak	123	32	26,02	19	15,45
Banuhampu	616	147	23,86	85	13,80
Sungai Pua	396	79	19,95	43	10,86
Ampek Angkek	815	249	30,55	221	27,12
Canduang	399	162	40,60	135	33,83
Baso	603	191	31,67	153	25,37
Tilatang Kamang	554	171	30,87	90	16,25
Kamang Magek	324	121	37,35	89	27,47
Palembayan	666	214	32,13	176	26,43
Palupuh	229	229	100,00	79	34,50
Kabupaten Agam	8 662	3 183	36,75	2 283	26,36

Lanjutan Tabel 2.1.28

Kecamatan	Sasaran Bayi	Polio			
		Polio-1	Persentase	Polio-4	Persentase
(1)	(2)	(7)	(8)	(9)	(10)
Tanjung Mutiara	624	445	71,31	376	60,26
Lubuk Basung	1.430	998	69,79	772	53,99
Ampek Nagari	596	326	54,70	324	54,36
Tanjung Raya	573	395	68,94	306	53,40
Matur	300	174	58,00	130	43,33
IV Koto	414	298	71,98	234	56,52
Malalak	123	90	73,17	40	32,52
Banuhampu	616	381	61,85	177	28,73
Sungai Pua	396	204	51,52	144	36,36
Ampek Angkek	815	499	61,23	402	49,33
Canduang	399	243	60,90	187	46,87
Baso	603	377	62,52	296	49,09
Tilatang Kamang	554	339	61,19	289	52,17
Kamang Magek	324	147	45,37	133	41,05
Palembayan	666	432	64,86	326	48,95
Palupuh	229	159	69,43	136	59,39
Kabupaten Agam	8 662	5 507	63,58	4 272	49,32

Lanjutan Tabel 2.1.28

Kecamatan	Sasaran Bayi	Imunisasi			
		BCG	Persentase	Campak	Persentase
(1)	(2)	(11)	(12)	(13)	(14)
Tanjung Mutiara	624	394	63,14	355	56,89
Lubuk Basung	1.430	984	68,81	785	54,90
Ampek Nagari	596	263	44,13	224	37,58
Tanjung Raya	573	359	62,65	258	45,03
Matur	300	179	59,67	120	40,00
IV Koto	414	282	68,12	209	50,48
Malalak	123	51	41,46	42	34,15
Banuhampu	616	250	40,58	132	21,43
Sungai Pua	396	189	47,73	128	32,32
Ampek Angkek	815	542	66,50	411	50,43
Canduang	399	175	43,86	161	40,35
Baso	603	323	53,57	236	39,14
Tilatang Kamang	554	281	50,72	244	44,04
Kamang Magek	324	135	41,67	97	29,94
Palembayan	666	426	63,96	320	48,05
Palupuh	229	157	68,56	128	55,90
Kabupaten Agam	8 662	4990	57,61	3850	44,45

Lanjutan Tabel 2.1.28

Kecamatan	Sasaran Bayi	Imunisasi	
		Bayi dengan Imunisasi HB	Persentase
(1)	(15)	(16)	(17)
Tanjung Mutiara	624	496	79,49
Lubuk Basung	1.430	1162	81,26
Ampek Nagari	596	443	74,33
Tanjung Raya	573	380	66,32
Matur	300	232	77,33
IV Koto	414	314	75,85
Malalak	123	95	77,24
Banuhampu	616	421	68,34
Sungai Pua	396	303	76,52
Ampek Angkek	815	620	76,07
Canduang	399	309	77,44
Baso	603	469	77,78
Tilatang Kamang	554	432	77,98
Kamang Magek	324	252	77,78
Palembayan	666	525	78,83
Palupuh	229	174	75,98
Kabupaten Agam	8 662	6627	76,51

Sumber : Dinas Kesehatan Kabupaten Agam

Tabel 2.1.29 Jumlah Balita Yang di ukur tinggi badan dan Persentase Balita Pendek (TP/BU) menurut Kecamatan di Kabupaten Agam, 2024

Kecamatan	Jumlah Balita yang Diukur Tinggi Badannya	Balita Pendek (TB/U) 2024	%
(1)	(2)	(3)	(4)
Tanjung Mutiara	2178	39	1,79
Lubuk Basung	4955	257	5,19
Ampek Nagari	2067	146	7,06
Tanjung Raya	2247	111	4,94
Matur	1032	74	7,17
IV Koto	1585	151	9,53
Malalak	558	37	6,63
Banuhampu	2405	205	8,52
Sungai Pua	1629	151	9,27
Ampek Angkek	2948	202	6,85
Canduang	1606	159	9,90
Baso	2238	125	5,59
Tilatang Kamang	2159	195	9,03
Kamang Magek	1127	105	9,32
Palembayan	2378	230	9,67
Palupuh	810	51	6,30
Kabupaten Agam	31922	2238	7,01

Sumber : Dinas Kesehatan Kabupaten Agam

Tabel 2.1.30 Status Gizi Balita Menurut Kecamatan di Kabupaten Agam, 2024

Kecamatan	Persentase Status Gizi Berat Badan			
	Gemuk	Normal	Kurang	Gizi Buruk
(1)	(3)	(4)	(5)	(6)
Tanjung Mutiara	18	1839	120	9
Lubuk Basung	71	3978	491	9
Ampek Nagari	16	1796	288	3
Tanjung Raya	33	1954	200	13
Matur	13	912	82	2
IV Koto	22	1381	102	2
Malalak	7	441	53	6
Banuhampu	40	2017	199	4
Sungai Pua	32	1396	84	-
Ampek Angkek	37	2413	176	12
Canduang	12	1395	125	8
Baso	38	1900	140	2
Tilatang Kamang	33	1805	139	1
Kamang Magek	18	933	103	4
Palembayan	27	2082	266	3
Palupuh	5	733	77	-
Kabupaten Agam	422	26975	2.645	78

Sumber : Dinas Kesehatan Kabupaten Agam

Lanjutan Tabel 2.1.30

Kecamatan	Persentase Status Tinggi Badan		
	Normal	Pendek	Sangat Pendek
(1)	(7)	(8)	(9)
Tanjung Mutiara	1.948	41	14
Lubuk Basung	4.330	205	89
Ampek Nagari	1.889	116	46
Tanjung Raya	2.045	104	33
Matur	952	63	18
IV Koto	1.389	115	39
Malalak	472	22	18
Banuhampu	2.095	154	60
Sungai Pua	1.441	117	58
Ampek Angkek	2.540	164	36
Canduang	1.405	126	28
Baso	2.022	123	28
Tilatang Kamang	1.876	167	30
Kamang Magek	993	80	21
Palembayan	2.097	162	75
Palupuh	762	37	18
Kabupaten Agam	28.256	1.796	611

Lanjutan Tabel 2.1.30

Kecamatan	Persentase Status Gizi Berat Badan Menurut Umur			
	Berat Badan Lebih	Normal	Kurang	Sangat Kurang
(1)	(10)	(11)	(12)	(13)
Tanjung Mutiara	18	1.839	62	9
Lubuk Basung	71	3.978	294	9
Ampek Nagari	16	1.796	147	10
Tanjung Raya	33	1.954	66	15
Matur	13	912	36	2
IV Koto	22	1.381	22	2
Malalak	7	441	25	6
Banuhampu	40	2.017	68	4
Sungai Pua	32	1.396	38	-
Ampek Angkek	37	2.413	108	12
Canduang	12	1.395	45	8
Baso	38	1.900	58	2
Tilatang Kamang	33	1.805	65	1
Kamang Magek	18	933	39	2
Palembayan	27	2.082	118	9
Palupuh	5	733	39	-
Kabupaten Agam	422	26.975	1.230	91

Sumber : Dinas Kesehatan Kabupaten Agam

Tabel 2.1.31 Balita Gizi Buruk yang Mendapat Perawatan Menurut Kecamatan di Kabupaten Agam, 2024

Kecamatan	Jumlah Balita Gizi Buruk	Jumlah Balita Gizi Buruk yang Ditangani	Jumlah Balita Gizi Buruk yang Membaik	Jumlah Balita Gizi Buruk dengan Status Gizi Tetap	Jumlah Balita Gizi Baik yang Bertambah
(1)	(2)	(3)	(4)	(5)	(6)
Tanjung Mutiara	9	9	7	2	-
Lubuk Basung	9	9	3	6	-
Ampek Nagari	3	3	2	1	-
Tanjung Raya	13	13	6	7	-
Matur	2	2	1	1	-
IV Koto	2	2	-	1	-
Malalak	6	6	2	4	-
Banuhampu	4	4	1	3	-
Sungai Pua	-	-	-	-	-
Ampek Angkek	12	12	6	6	-
Canduang	8	8	4	4	-
Baso	2	2	2	-	2
Tilatang Kamang	1	1	1	-	1
Kamang Magek	4	4	1	3	1
Palembayan	3	3	2	1	2
Palupuh	-	-	-	-	-
Kabupaten Agam	78	78	38	39	6

Sumber : Dinas Kesehatan Kabupaten Agam

Tabel 2.1.32 Ibu Hamil Anemia dan Kekurangan Energi Kronis (KEK) Menurut Kecamatan di Kabupaten Agam, 2024

Kecamatan	Jumlah Ibu Hamil (Bumil)	Jumlah Bumil yang PERiksa HB	Jumlah Bumil yang Periksa LILA	Jumlah Bumil yang Anemia
(1)	(2)	(3)	(4)	(5)
Tanjung Mutiara	477	477	477	31
Lubuk Basung	1.068	1.068	1 068	125
Ampek Nagari	371	371	371	18
Tanjung Raya	425	425	425	34
Matur	244	244	244	5
IV Koto	267	267	267	5
Malalak	100	100	100	8
Banuhampu	445	445	445	8
Sungai Pua	338	338	338	7
Ampek Angkek	571	571	571	24
Canduang	285	285	285	19
Baso	379	379	379	30
Tilatang Kamang	433	433	433	36
Kamang Magek	223	223	223	11
Palembayan	450	450	450	35
Palupuh	142	142	142	20
Kabupaten Agam	6 218	6 218	6 218	416

Lanjutan Tabel 2.1.32

Kecamatan	Jumlah Bumil KEK	Jumlah Bumil Anemia dan KEK yang ditangani
(1)	(6)	(7)
Tanjung Mutiara	71	102
Lubuk Basung	148	273
Ampek Nagari	65	83
Tanjung Raya	42	76
Matur	20	25
IV Koto	22	27
Malalak	11	19
Banuhampu	45	53
Sungai Pua	12	19
Ampek Angkek	47	71
Canduang	66	85
Baso	45	75
Tilatang Kamang	36	72
Kamang Magek	42	53
Palembayan	46	81
Palupuh	11	31
Kabupaten Agam	729	1 145

Sumber : Dinas Kesehatan Kabupaten Agam

Tabel 2.1.33 Jumlah Kasus Baru TB BTA+, Kasus TB dan Kasus TB pada Anak (0-14 Tahun) Menurut Kecamatan di Kabupaten Agam, 2024

Kecamatan	Kasus Baru TB BTA+		Seluruh Kasus TB		TB Anak
	Laki - laki	Perempuan	Laki - laki	Perempuan	
(1)	(2)	(3)	(4)	(5)	(6)
Tanjung Mutiara	25	9	27	9	2
Lubuk Basung	113	59	172	103	198
Ampek Nagari	27	9	29	9	1
Tanjung Raya	15	9	20	9	1
Matur	6	3	8	4	-
IV Koto	15	12	17	11	2
Malalak	3	1	3	1	-
Banuhampu	15	5	18	5	-
Sungai Pua	9	4	9	4	3
Ampek Angkek	13	10	20	15	11
Canduang	7	7	10	7	1
Baso	15	9	18	12	2
Tilatang Kamang	15	8	20	7	21
Kamang Magek	8	2	9	2	-
Palembayan	23	9	23	9	3
Palupuh	9	4	9	4	-
Kabupaten Agam	318	160	412	211	245

Sumber : Dinas Kesehatan Kabupaten Agam

Tabel 2.1.34 Jumlah Kasus Diare Menurut Jenis Kelamin dan Kecamatan di Kabupaten Agam, 2024

Kecamatan	Kasus Diare			Ditangani		
	Laki - laki	Perempuan	Jumlah	Laki - laki	Perempuan	Jumlah
(1)	(2)	(3)	(4)	(5)	(6)	(7)
Tanjung Mutiara	34	30	64	34	30	64
Lubuk Basung	95	92	187	95	92	187
Ampek Nagari	62	47	109	62	47	109
Tanjung Raya	36	47	83	36	47	83
Matur	19	15	34	19	15	34
IV Koto	27	21	48	27	21	48
Malalak	14	14	28	14	14	28
Banuhampu	48	24	72	48	24	72
Sungai Pua	15	23	38	15	23	38
Ampek Angkek	31	35	66	31	35	66
Canduang	24	24	48	24	24	48
Baso	32	19	51	32	19	51
Tilatang Kamang	29	29	58	29	29	58
Kamang Magek	17	39	56	17	39	56
Palembayan	35	28	63	35	28	63
Palupuh	13	13	26	13	13	26
Kabupaten Agam	531	500	1.031	531	500	1.031

Sumber : Dinas Kesehatan Kabupaten Agam

Tabel 2.1.35 Jumlah Kasus Demam Berdarah Dengue (DBD) Menurut Jenis Kelamin dan Kecamatan di Kabupaten Agam, 2024

Kecamatan	Kasus DBD			Ditangani		
	Laki - laki	Perempuan	Jumlah	Laki - laki	Perempuan	Jumlah
(1)	(2)	(3)	(4)	(5)	(6)	(7)
Tanjung Mutiara	13	20	33	13	20	33
Lubuk Basung	39	32	71	39	32	71
Ampek Nagari	6	5	11	6	5	11
Tanjung Raya	8	12	20	8	12	20
Matur	4	1	5	4	1	5
IV Koto	-	5	5	-	5	5
Malalak	1	1	2	1	1	2
Banuhampu	13	6	19	13	6	19
Sungai Pua	5	5	10	5	5	10
Ampek Angkek	15	18	33	15	18	33
Canduang	3	5	8	3	5	8
Baso	5	12	17	5	12	17
Tilatang Kamang	7	16	23	7	16	23
Kamang Magek	2	-	2	2	-	2
Palembayan	12	10	22	12	10	22
Palupuh	-	1	1	-	1	1
Kabupaten Agam	133	149	282	133	149	282

Sumber : Dinas Kesehatan Kabupaten Agam

Tabel 2.1.36 Jumlah Pengukuran Tekanan Darah Penduduk Usia 18 Tahun ke Atas dan Kondisinya Menurut Jenis Kelamin dan Kecamatan di Kabupaten Agam, 2024

Kecamatan	Pengukuran Tekanan Darah			Hipertensi		
	Laki - laki	Perempuan	Jumlah	Laki - laki	Perempuan	Jumlah
(1)	(2)	(3)	(4)	(5)	(6)	(7)
Tanjung Mutiara	1.308	1.475	2.783	208	234	442
Lubuk Basung	4.750	5.356	10.106	662	746	1.408
Ampek Nagari	1.219	1.375	2.594	93	105	198
Tanjung Raya	5.118	5.771	10.889	612	691	1.303
Matur	2.166	2.442	4.608	159	180	339
IV Koto	2.640	2.976	5.616	657	740	1.397
Malalak	787	887	1.674	125	141	266
Banuhampu	2.820	3.179	5.999	213	240	453
Sungai Pua	4.349	4.905	9.254	385	434	819
Ampek Angkek	2.926	3.299	6.225	431	486	917
Canduang	3.149	3.551	6.700	172	193	365
Baso	4.854	5.473	10.327	720	811	1.531
Tilatang Kamang	3.287	3.706	6.993	333	376	709
Kamang Magek	330	373	703	50	56	106
Palembayan	4.152	4.682	8.834	471	532	1.003
Palupuh	2.810	3.169	5.979	253	286	539
Kabupaten Agam	46.665	52.619	99.284	5.544	6.251	11.795

Sumber : Dinas Kesehatan Kabupaten Agam

Tabel 2.1.37 Jumlah Temuan Kasus TB Paru Menggunakan Indikator SPM (terduga TB) Menurut Kecamatan di Kabupaten Agam 2023-2024

Kecamatan	2022	2023	2024
(1)	(2)	(3)	(4)
Tanjung Mutiara	129	194	611
Lubuk Basung	1185	1768	2238
Ampek Nagari	203	378	456
Tanjung Raya	308	323	547
Matur	173	233	373
IV Koto	215	430	594
Malalak	66	100	132
Banuhampu	144	222	482
Sungai Pua	176	449	717
Ampek Angkek	420	627	800
Canduang	189	280	498
Baso	301	581	662
Tilatang Kamang	336	448	653
Kamang Magek	85	108	218
Palembayan	255	404	610
Palupuh	131	147	332
Kabupaten Agam	4316	6692	9923

Sumber : Dinas Kesehatan Kabupaten Agam

Tabel 2.1.38 Jumlah Puskesmas yang Melaksanakan Survelen Menurut Kecamatan di Kabupaten Agam, 2022-2024

Kecamatan	2022	2023	2024
(1)	(2)	(3)	(4)
Tanjung Mutiara	2	2	2
Lubuk Basung	2	2	2
Ampek Nagari	2	2	2
Tanjung Raya	2	2	2
Matur	1	1	1
IV Koto	1	1	1
Malalak	1	1	1
Banuhampu	1	1	1
Sungai Pua	1	1	1
Ampek Angkek	1	1	1
Canduang	1	1	1
Baso	2	2	2
Tilatang Kamang	2	2	2
Kamang Magek	1	1	1
Palembayan	2	2	2
Palupuh	1	1	1
Kabupaten Agam	23	23	23

Sumber : Dinas Kesehatan Kabupaten Agam

Tabel 2.1.39 Jumlah Puskesmas yang Memiliki Pengelolaan Limbah Medis Sesuai Standar Menurut Kecamatan di Kabupaten Agam, 2022-2024

Kecamatan	2022	2023	2024
(1)	(2)	(3)	(4)
Tanjung Mutiara	2	2	2
Lubuk Basung	2	2	2
Ampek Nagari	2	2	2
Tanjung Raya	2	2	2
Matur	1	1	1
IV Koto	1	1	1
Malalak	1	1	1
Banuhampu	1	1	1
Sungai Pua	1	1	1
Ampek Angkek	1	1	1
Canduang	1	1	1
Baso	2	2	2
Tilatang Kamang	2	2	2
Kamang Magek	1	1	1
Palembayan	2	2	2
Palupuh	1	1	1
Kabupaten Agam	23	23	23

Sumber : Dinas Kesehatan Kabupaten Agam

Tabel 2.1.40 Jumlah Puskesmas Melaksanakan Layanan Upaya Berhenti Merokok (UBM) Menurut Kecamatan di Kabupaten Agam, 2022-2024

Kecamatan	2022	2023	2024
(1)	(2)	(3)	(4)
Tanjung Mutiara	1	1	2
Lubuk Basung	-	1	2
Ampek Nagari	-	1	2
Tanjung Raya	-	1	2
Matur	-	1	1
IV Koto	1	1	1
Malalak	-	-	1
Banuhampu	-	-	1
Sungai Pua	1	1	1
Ampek Angkek	-	1	1
Canduang	1	1	1
Baso	1	1	2
Tilatang Kamang	-	1	2
Kamang Magek	-	-	1
Palembayan	-	1	2
Palupuh	-	-	1
Kabupaten Agam	5	12	23

Sumber : Dinas Kesehatan Kabupaten Agam

Tabel 2.1.41 Jumlah Anak Stunting Menurut Kecamatan di Kabupaten Agam, 2022-2024

Kecamatan	2022	2023	2024
(1)	(2)	(3)	(4)
Tanjung Mutiara	73	-	39
Lubuk Basung	67	-	257
Ampek Nagari	152	-	146
Tanjung Raya	126	-	111
Matur	49	-	74
IV Koto	215	-	151
Malalak	41	-	37
Banuhampu	225	-	205
Sungai Pua	165	-	151
Ampek Angkek	172	-	202
Canduang	92	-	159
Baso	126	-	125
Tilatang Kamang	135	-	195
Kamang Magek	97	-	105
Palembayan	166	-	230
Palupuh	108	-	51
Kabupaten Agam	2009	-	2238

Sumber : Dinas Kesehatan Kabupaten Agam

Tabel 2.1.42 Jumlah Desa/Kelurahan/Nagari Bebas Stunting (Prevalensi Stunting <14%) Menurut Kecamatan di Kabupaten Agam, 2022-2024

Kecamatan	2022	2023	2024
(1)	(2)	(3)	(4)
Tanjung Mutiara	3	4	4
Lubuk Basung	5	5	5
Ampek Nagari	3	3	4
Tanjung Raya	9	10	10
Matur	6	6	6
IV Koto	3	5	7
Malalak	3	4	4
Banuhampu	7	6	6
Sungai Pua	4	4	3
Ampek Angkek	7	7	7
Canduang	3	3	2
Baso	6	8	8
Tilatang Kamang	3	3	3
Kamang Magek	3	5	4
Palembayan	5	9	7
Palupuh	2	5	5
Kabupaten Agam	72	87	85

Sumber : Dinas Kesehatan Kabupaten Agam

Tabel 2.1.43 Jumlah Tenaga Medis dan Paramedis di Rumah Sakit Umum Lubuk Basung Menurut Status Kepegawaian, 2024

Uraian	Status Kepegawaian						Total
	PNS	PPP	PTT	Kontrak	THL BLUD	WKDS/PGDS	
(1)	(2)	(3)	(4)	(5)	(6)	(7)	(8)
Magister Kesehatan	7	-	-	-	-	-	7
Dokter Spesialis	20	1	-	-	-	6	27
Dokter Umum	15	3	-	-	4	-	22
Dokter Gigi	1	1	-	-	-	-	2
Apoteker	4	4	-	-	-	-	8
Sarjana Keperawatan	65	17	1	-	10	-	93
Sarjana Kesehatan Masyarakat	2	-	-	-	-	-	2
Sarjana Fisika Medik	-	1	-	-	-	-	1
Sarjana Gizi	2	1	-	-	-	-	3
D-IV Kesehatan Gigi	1	-	-	-	-	-	1
D-IV Sanitasi	1	-	-	-	-	-	1
D-IV Kebidanan	6	3	-	-	1	-	10
D-IV Perawat	1	-	-	-	-	-	1
D-IV Teknik Radiologi	-	-	-	-	1	-	1
D-IV Analis Kesehatan	2	-	-	-	2	-	4
D-IV Gizi	1	2	-	-	-	-	3
Sarjana Muda Keperawatan	27	26	-	-	4	-	57
Sarjana Muda Kebidanan	19	6	-	-	2	-	27
Sarjana Muda Anestesi	2	-	-	-	-	-	2
Sarjana Muda Gizi	3	2	-	-	-	-	5
Sarjana Muda Analis Kesehatan	11	6	-	-	-	-	17
Sarjana Muda Teknik Elektro Medik	4	1	-	-	-	-	5
Sarjana Muda Sanitasi	3	3	-	-	-	-	6

Lanjutan Tabel 2.1.43

Uraian	Status Kepegawaian						Total
	PNS	PPPK	PTT	Kontrak	THL BLUD	WKDS/PGDS	
(1)	(2)	(3)	(4)	(5)	(6)	(7)	(8)
Sarjana Muda Farmasi	10	6	-	-	3	-	19
Sarjana Muda Fisioterapi	2	1	-	-	1	-	4
Sarjana Muda Rekam Medis	9	8	-	-	3	-	20
Sarjana Muda Penata Rontgen	6	6	-	-	-	-	12
Sarjana Muda Perawat Gigi	2	-	-	-	-	-	2
Sarjana Muda Refaksionis Optisien	1	1	-	-	-	-	2
Sarjana Muda Terapi Wicara	-	-	-	-	1	-	1
Pekarya Kesehatan	-	-	-	-	-	-	-
Tenaga Non Kesehatan	18	-	11	24	44	-	97
Kabupaten Agam	245	99	12	24	76	6	462

Sumber : RSUD Lubuk Basung

Tabel 2.1.44 Jumlah Pasien Rawat Inap di Rumah Sakit Umum Lubuk Basung Menurut Unit Rawatan dan Bulan, 2024

Kecamatan	Unit Rawatan				
	Bedah	Anak	Obstetri	Gynecologi	Penyakit Dalam
(1)	(2)	(3)	(4)	(5)	(6)
Januari	153	58	22	15	179
Februari	138	40	14	16	203
Maret	149	65	26	20	160
April	130	57	16	11	200
Mei	161	63	27	18	199
Juni	153	51	23	6	191
Juli	150	35	18	12	176
Agustus	141	44	24	12	167
September	138	47	24	7	117
Oktober	150	54	21	13	119
November	139	37	19	7	122
Desember	115	38	10	11	142
Kabupaten Agam	1717	589	244	148	1975

Lanjutan Tabel 2.1.44

Kecamatan	Unit Rawatan							Neurologi
	Perinatologi	Bayi	Paru	VIP	Kulit	ICU	Kelas I (di Gedung VIP)	
(1)	(7)	(8)	(9)	(10)	(11)	(12)	(13)	(14)
Januari	5	13	44	14	2	2	67	61
Februari	4	10	39	14	4	9	56	50
Maret	6	17	47	23	2	4	65	42
April	5	15	43	37	-	5	75	61
Mei	6	17	49	40	-	8	76	58
Juni	5	12	46	37	-	5	65	29
Juli	6	13	44	30	3	4	60	82
Agustus	11	15	36	17	-	7	92	60
September	4	19	57	28	1	18	67	117
Oktober	9	0	47	25	-	15	52	114
November	7	11	51	24	2	14	63	109
Desember	2	8	61	18	-	16	44	92
Kabupaten Agam	70	150	564	307	14	107	782	875

Sumber : RSUD Lubuk Basung

Tabel 2.1.45 Jumlah Pasien Rawat Jalan di Rumah Sakit Umum Lubuk Basung Menurut Bagian dan Bulan, 2024

Kecamatan	Rawat Jalan					
	Bedah Umum	Bedah Tulang/Ortopedi	Anak	Obstetri	Gynekologi	Penyakit Dalam
(1)	(2)	(3)	(4)	(5)	(6)	(7)
Januari	665	746	404	57	47	2126
Februari	573	729	392	48	44	1786
Maret	491	592	460	52	46	1783
April	479	449	368	89	45	1783
Mei	652	526	526	69	45	2158
Juni	560	611	489	75	40	1852
Juli	629	741	523	80	50	2165
Agustus	574	711	530	76	32	2445
September	516	622	423	54	33	2210
Oktober	544	743	606	60	52	2162
November	488	689	565	54	32	2081
Desember	596	576	453	57	35	1904
Kabupaten Agam	6767	7735	5739	771	501	24455

Lanjutan Tabel 2.1.45

Kecamatan	Rawat Jalan				
	Penyakit Paru	THT	Mata	Jiwa	Neuroogi
(1)	(8)	(9)	(10)	(11)	(12)
Januari	694	459	1277	252	1589
Februari	469	506	989	64	1159
Maret	419	463	768	365	1167
April	425	401	898	239	1197
Mei	486	502	1081	278	1449
Juni	422	484	1080	264	1321
Juli	496	560	1441	251	1725
Agustus	465	515	1225	314	1272
September	459	444	1287	233	1271
Oktober	413	458	1343	247	1383
November	448	459	1150	305	1416
Desember	437	369	1177	247	1451
Kabupaten Agam	5633	5620	13716	3059	16400

Lanjutan Tabel 2.1.45

Kecamatan	Rawat Jalan				
	Gigi	Kulit dan Penyakit Kelamin	Fisioterapi	Poli Umum	IGD
(1)	(13)	(14)	(15)	(16)	(17)
Januari	280	468	1150	22	1404
Februari	206	437	979	14	1376
Maret	158	346	1129	44	1538
April	136	342	727	177	1676
Mei	198	357	948	58	1621
Juni	271	430	880	77	1548
Juli	391	468	1119	82	1568
Agustus	403	529	986	458	1438
September	349	406	993	384	1528
Oktober	404	366	1130	38	1519
November	393	392	1334	23	1447
Desember	354	366	941	54	1603
Kabupaten Agam	3543	4907	12316	1431	18266

Sumber : RSUD Lubuk Basung

Tabel 2.1.46 Jumlah Fasilitas Kesehatan pada Rumah Sakit Umum Lubuk Basung, 2020-2024

Kecamatan	2020	2021	2022	2023	2024
(1)	(2)	(3)	(4)	(5)	(6)
Gedung Rawat Inap/Interne Building	1	8	9	9	9
VIP	1	1	1	1	1
Kamar Operasi (OK)	2	2	1	1	1
Intalasi Rawat Jalan	1	1	2	2	2
Gedung Medical Record (MR)	1	1	1	1	1
IGD	1	1	1	1	1
IGD PONEK	1	1	1	1	1
Instalasi Formasi	1	1	1	1	1
Instalasi Rontgen	1	1	1	1	1
Instalasi Laboratorium	1	1	1	1	1
Instalasi Gizi	1	1	1	1	1
Gedung Administrasi/Kantor	1	-	-	-	-
Rumah Dokter Spesialis	8	8	-	-	-
Rumah Dinas Direktur	-	-	-	-	-
Rumah Dinas Paramedis	1	-	-	-	-
Laundry	1	1	1	1	1
Unit Transfusi Darah Rumah Sakit (UTDRS)	1	1	1	1	1
Instalasi Pemeliharaan Sarana dan Prasarana RS (IPRS)	1	1	1	1	1
IPAL	1	1	1	1	1
Incenerator	1	1	1	1	1
Ginset	1	1	1	1	1
Gardu Satpam	1	2	3	3	3
Mushalla	-	2	-	-	-
WC Umum	9	2	15	15	15
Tempat Tidur	150	150	150	154	154
Mobil Ambulance	6	7	5	7	5
Mobil Operasional dan IPSRS	1	1	1	1	-
Mobil Operasional Administrasi	2	2	4	3	5
Kendaraan Roda Dua	1	1	3	3	2
Tower Air	41	56	56	62	62
Bak Reservoar	13	8	8	8	8

Sumber : RSUD Lubuk Basung

Tabel 2.1.47 Target Realisasi Peserta KB Aktif Menurut Kecamatan di Kabupaten Agam, 2024

Kecamatan	PUS	Realisasi	Persentase Terhadap PUS
(1)	(2)	(3)	(4)
Tanjung Mutiara	3.523	1.833	52,03
Lubuk Basung	8.157	4.473	54,84
Ampek Nagari	3.474	2.146	61,77
Tanjung Raya	3.431	2.036	59,34
Matur	2.046	1.228	60,02
IV Koto	3.752	2.127	56,69
Malalak	1.014	754	74,36
Banuhampu	4.763	2.228	46,78
Sungai Pua	2.564	1.400	54,60
Ampek Angkek	5.209	3.120	59,90
Canduang	2.662	1.533	57,59
Baso	4.378	2.408	55,00
Tilatang Kamang	4.476	2.738	61,17
Kamang Magek	2.809	1.609	57,28
Palembayan	4.920	2.790	56,71
Palupuh	1.651	1.096	66,38
Kabupaten Agam	58.829	33.519	56,98

Sumber : Dinas Pengendalian Penduduk Keluarga Berencana dan
Perlindungan Anak Kabupaten Agam

Tabel 2.1.48 Target Realisasi Peserta KB Baru Menurut Kecamatan di Kabupaten Agam, 2024

Kecamatan	PUS	Realisasi	Persentase
(1)	(2)	(3)	(4)
Tanjung Mutiara	732	508	69,40
Lubuk Basung	950	995	104,74
Ampek Nagari	365	504	138,08
Tanjung Raya	581	511	87,95
Matur	284	214	75,35
IV Koto	426	543	127,46
Malalak	194	279	143,81
Banuhampu	525	504	96,00
Sungai Pua	454	257	56,61
Ampek Angkek	957	622	64,99
Canduang	371	306	82,48
Baso	499	503	100,80
Tilatang Kamang	898	630	70,16
Kamang Magek	293	259	88,40
Palembayan	648	630	97,22
Palupuh	184	215	116,85
Kabupaten Agam	8.361	7.480	89,46

Sumber : Dinas Pengendalian Penduduk Keluarga Berencana dan
Perlindungan Anak Kabupaten Agam

Tabel 2.1.49 Jumlah Klinik KB, Klinik Pembantu, Pos KB dan Sub Pos KB Desa Menurut Kecamatan di Kabupaten Agam, 2024

Kecamatan	Klinik KB	Klinik Pembantu	Pos KB	Sub. Pos KB Desa
(1)	(2)	(3)	(4)	(5)
Tanjung Mutiara	2	12	18	50
Lubuk Basung	2	12	5	127
Ampek Nagari	2	12	4	47
Tanjung Raya	2	15	10	72
Matur	1	7	6	60
IV Koto	1	10	24	43
Malalak	1	2	4	13
Banuhampu	1	5	14	71
Sungai Pua	1	4	5	59
Ampek Angkek	1	5	32	52
Canduang	1	6	18	58
Baso	2	8	27	61
Tilatang Kamang	2	5	10	74
Kamang Magek	1	7	5	71
Palembayan	2	13	29	63
Palupuh	1	8	5	33
Kabupaten Agam	23	131	216	954

Sumber : Dinas Pengendalian Penduduk Keluarga Berencana dan
Perlindungan Anak Kabupaten Agam

Tabel 2.1.50 Jumlah Pemakai Mix Kontrasepsi KB Aktif Menurut Jenis dan Kecamatan di Kabupaten Agam, 2024

Kecamatan	IUD	Pil	Konfom	Suntik	MOP	MOW	IMP	Jumlah
(1)	(2)	(3)	(4)	(5)	(6)	(7)	(8)	(9)
Tanjung Mutiara	221	128	200	1.067	3	89	114	1.822
Lubuk Basung	485	534	137	2.218	10	440	637	4.461
Ampek Nagari	194	271	112	1.054	3	197	308	2.139
Tanjung Raya	135	237	221	956	8	266	175	1.998
Matur	252	119	199	381	2	129	120	1.202
IV Koto	201	241	318	921	27	142	259	2.109
Malalak	19	78	58	370	1	22	118	666
Banuhampu	407	257	231	756	4	138	240	2.033
Sungai Pua	213	149	142	599	4	81	125	1.313
Ampek Angkek	284	425	821	1.199	5	165	82	2.981
Canduang	137	117	222	842	2	95	100	1.515
Baso	128	197	262	1.428	10	135	186	2.346
Tilatang Kamang	508	441	456	1.047	7	129	142	2.730
Kamang Magek	230	129	316	628	5	81	199	1.588
Palembayan	267	421	117	1.405	5	282	282	2.779
Palupuh	28	266	108	450	4	57	124	1.037
Kabupaten Agam	3.709	4.010	3.920	15.321	100	2.448	3.211	32.719

Sumber : Dinas Pengendalian Penduduk Keluarga Berencana dan
Perlindungan Anak Kabupaten Agam

2.2 PENDIDIKAN

Keberadaan sarana pendidikan di tiap kecamatan sangat penting untuk perkembangan sumber daya manusia di Kabupaten Agam. Dari jenjang pendidikan Taman Kanak-kanak (TK) sederajat sampai sekolah menengah pertama (SMP) sederajat sudah ada di masing-masing Kecamatan. Sedangkan Sekolah Luar Biasa (SLB) baru terdapat di Kecamatan Lubuk Basung dan Ampek Angkek. Untuk Sekolah Menengah Atas (SMA) diketahui hanya di Kecamatan Malalak yang belum ada, untuk Sekolah Menengah Kejuruan (SMK) diketahui terdapat di 10 kecamatan dari 16 kecamatan di Kabupaten Agam, sedangkan Madrasah Aliyah terdapat di 12 dari 16 kecamatan di Kabupaten Agam.

Pada tahun ajaran 2024/2025 semester ganjil, rasio murid terhadap guru pada masing-masing jenjang cukup ideal. Seorang guru rata-rata menangani 8 orang pada jenjang TK, 10 orang pada jenjang RA, 12 orang pada jenjang SD, 14 orang pada jenjang MI, 12 orang pada jenjang SMP, 10 orang pada jenjang MTs, 13 orang pada jenjang SMA, 10 orang pada jenjang SMK, dan 9 orang pada jenjang MA.

agamkab.go.id

Tabel 2.2.1 Jumlah Taman Kanak-Kanak (TK) Negeri dan Swasta Menurut Kecamatan di Kabupaten Agam, Tahun Ajaran 2022/2023-2024/2025

Kecamatan	Jumlah TK					
	Negeri			Swasta		
	2022/2023	2023/2024	2024/2025	2022/2023	2023/2024	2024/2025
(1)	(2)	(3)	(4)	(5)	(6)	(7)
Tanjung Mutiara	-	-	-	21	21	21
Lubuk Basung	3	3	3	46	47	46
Ampek Nagari	-	-	-	25	25	24
Tanjung Raya	-	-	-	40	39	38
Matur	1	1	1	9	9	10
IV Koto	-	-	-	16	17	17
Malalak	-	-	-	13	13	13
Banuhampu	-	-	-	14	14	14
Sungai Pua	-	-	-	10	10	10
Ampek Angkek	1	1	1	29	30	28
Canduang				21	21	19
Baso	1	1	1	28	28	29
Tilatang Kamang	-	-	-	18	18	18
Kamang Magek	1	1	1	14	14	14
Palembayan	-	-	-	50	53	56
Palupuh	-	-	-	18	18	18
Kabupaten Agam	7	7	7	372	377	375

Lanjutan Tabel 2.2.1

Kecamatan	Jumlah TK Negeri dan Swasta		
	2022/2023	2023/2024	2024/2025
(1)	(8)	(9)	(10)
Tanjung Mutiara	21	21	21
Lubuk Basung	49	50	49
Ampek Nagari	25	25	24
Tanjung Raya	40	39	38
Matur	10	10	11
IV Koto	16	17	17
Malalak	13	13	13
Banuhampu	14	14	14
Sungai Pua	10	10	10
Ampek Angkek	30	31	29
Canduang	21	21	19
Baso	29	29	30
Tilatang Kamang	18	18	18
Kamang Magek	15	15	15
Palembayan	50	53	56
Palupuh	18	18	18
Kabupaten Agam	379	384	382

Sumber : Dinas Pendidikan dan Kebudayaan Kabupaten Agam

Tabel 2.2.2 Jumlah Guru Taman Kanak-Kanak (TK) Negeri dan Swasta Menurut Kecamatan di Kabupaten Agam, Tahun Ajaran 2022/2023-2024/2025

Kecamatan	Jumlah Guru TK					
	Negeri			Swasta		
	2022/2023	2023/2024	2024/2025	2022/2023	2023/2024	2024/2025
(1)	(2)	(3)	(4)	(5)	(6)	(7)
Tanjung Mutiara	-	-	-	22	42	58
Lubuk Basung	18W	19	21	94	121	145
Ampek Nagari	-	-	-	35	45	71
Tanjung Raya	-	-	-	59	75	107
Matur	7	7	9	19	21	34
IV Koto	-	-	-	30	38	50
Malalak	-	-	-	8	21	38
Banuhampu	-	-	-	56	64	71
Sungai Pua	-	-	-	24	29	36
Ampek Angkek	5	5	6	64	73	99
Canduang	-	-	-	27	45	61
Baso	6	6	6	26	43	75
Tilatang Kamang	-	-	-	36	41	63
Kamang Magek	6	6	5	23	23	33
Palembayan	-	-	-	33	64	130
Palupuh	-	-	-	12	22	42
Kabupaten Agam	42	43	47	568	767	1.113

Lanjutan Tabel 2.2.2

Kecamatan	Jumlah Guru TK Negeri dan Swasta		
	2022/2023	2023/2024	2024/2025
(1)	(8)	(9)	(10)
Tanjung Mutiara	22	42	58
Lubuk Basung	112	140	166
Ampek Nagari	35	45	71
Tanjung Raya	59	75	107
Matur	26	28	43
IV Koto	30	38	50
Malalak	8	21	38
Banuhampu	56	64	71
Sungai Pua	24	29	36
Ampek Angkek	69	78	105
Canduang	27	45	61
Baso	32	49	81
Tilatang Kamang	36	41	63
Kamang Magek	29	29	38
Palembayan	33	64	130
Palupuh	12	22	42
Kabupaten Agam	610	810	1160

Sumber : Dinas Pendidikan dan Kebudayaan Kabupaten Agam

Tabel 2.2.3 Jumlah Murid Taman Kanak-Kanak(TK) Negeri dan Swasta Menurut Kecamatan di Kabupaten Agam, Tahun Ajaran 2022/2023-2024/2025

Kecamatan	Jumlah Murid TK					
	Negeri			Swasta		
	2022/2023	2023/2024	2024/2025	2022/2023	2023/2024	2024/2025
(1)	(2)	(3)	(4)	(5)	(6)	(7)
Tanjung Mutiara	-	-	-	368	588	591
Lubuk Basung	160	182	188	1.035	1.183	1.106
Ampek Nagari	-	-	-	481	489	512
Tanjung Raya	-	-	-	707	804	812
Matur	88	73	78	250	227	239
IV Koto	-	-	-	350	428	423
Malalak	-	-	-	96	279	261
Banuhampu	-	-	-	851	807	753
Sungai Pua	-	-	-	365	346	350
Ampek Angkek	72	81	85	936	828	812
Canduang	-	-	-	381	514	525
Baso	68	93	76	457	728	761
Tilatang Kamang	-	-	-	464	248	442
Kamang Magek	66	63	57	275	428	251
Palembayan	-	-	-	548	1.026	972
Palupuh	-	-	-	164	287	266
Kabupaten Agam	454	492	484	7.728	9.210	9.076

Lanjutan Tabel 2.2.3

Kecamatan	Jumlah Murid TK Negeri dan Swasta		
	2022/2023	2023/2024	2024/2025
(1)	(8)	(9)	(10)
Tanjung Mutiara	368	588	591
Lubuk Basung	1.195	1.365	1.294
Ampek Nagari	481	489	512
Tanjung Raya	707	804	812
Matur	338	300	317
IV Koto	350	428	423
Malalak	96	279	261
Banuhampu	851	807	753
Sungai Pua	365	346	350
Ampek Angkek	1.008	909	897
Canduang	381	514	525
Baso	525	821	837
Tilatang Kamang	464	248	442
Kamang Magek	341	491	308
Palembayan	548	1.026	972
Palupuh	164	287	266
Kabupaten Agam	8.182	9.702	9.560

Sumber : Dinas Pendidikan dan Kebudayaan Kabupaten Agam

Tabel 2.2.4 Rasio Murid-Guru Taman Kanak-Kanak (TK) Negeri dan Swasta Menurut Kecamatan di Kabupaten Agam, Tahun Ajaran 2022/2023-2024/2025

Kecamatan	Rasio Murid - Guru					
	Negeri			Swasta		
	2022/2023	2023/2024	2024/2025	2022/2023	2023/2024	2024/2025
(1)	(2)	(3)	(4)	(5)	(6)	(7)
Tanjung Mutiara	-	-	-	17	14	10
Lubuk Basung	9	10	9	11	10	8
Ampek Nagari	-	-	-	14	11	7
Tanjung Raya	-	-	-	12	11	8
Matur	13	10	9	13	11	7
IV Koto	-	-	-	12	11	8
Malalak	-	-	-	12	13	7
Banuhampu	-	-	-	15	13	11
Sungai Pua	-	-	-	15	12	10
Ampek Angkek	14	16	14	15	11	8
Canduang	-	-	-	14	11	9
Baso	11	16	13	18	17	10
Tilatang Kamang	-	-	-	13	6	7
Kamang Magek	11	11	11	12	19	8
Palembayan	-	-	-	17	16	7
Palupuh	-	-	-	14	13	6
Kabupaten Agam	11	11	10	14	12	8

Lanjutan Tabel 2.2.4

Kecamatan	Rasio Murid - Guru Negeri dan Swasta		
	2022/2023	2023/2024	2024/2025
(1)	(8)	(9)	(10)
Tanjung Mutiara	17	14	10
Lubuk Basung	11	10	8
Ampek Nagari	14	11	7
Tanjung Raya	12	11	8
Matur	13	11	7
IV Koto	12	11	8
Malalak	12	13	7
Banuhampu	15	13	11
Sungai Pua	15	12	10
Ampek Angkek	15	12	9
Canduang	14	11	9
Baso	16	17	10
Tilatang Kamang	13	6	7
Kamang Magek	12	17	8
Palembayan	17	16	7
Palupuh	14	13	6
Kabupaten Agam	13	12	8

Sumber : Dinas Pendidikan dan Kebudayaan Kabupaten Agam

Tabel 2.2.5 Jumlah Sekolah, Guru, Murid dan Rasio Murid - Guru Raudatul Athfal (RA) Menurut Kecamatan di Kabupaten Agam, Tahun Ajaran 2022/2023-2024/2025

Kecamatan	Jumlah Sekolah			Jumlah Guru		
	2022/2023	2023/2024	2024/2025	2022/2023	2023/2024	2024/2025
(1)	(2)	(3)	(4)	(5)	(6)	(7)
Tanjung Mutiara	-	-	-	-	-	-
Lubuk Basung	5	5	5	13	17	15
Ampek Nagari	2	2	1	7	8	3
Tanjung Raya	-	-	-	-	-	-
Matur	-	-	-	-	-	-
IV Koto	-	-	-	-	-	-
Malalak	-	-	-	-	-	-
Banuhampu	1	1	1	3	3	3
Sungai Pua	-	-	-	-	-	-
Ampek Angkek	-	-	-	-	-	-
Canduang	1	1	1	4	4	3
Baso	-	-	-	-	-	-
Tilatang Kamang	2	2	2	7	8	7
Kamang Magek	1	1	1	3	3	4
Palembayan	2	2	2	4	7	7
Palupuh	-	-	-	-	-	-
Kabupaten Agam	14	14	13	41	50	42

Lanjutan Tabel 2.2.5

Kecamatan	Jumlah Murid			Rasio Guru - Murid		
	2022/2023	2023/2024	2024/2025	2022/2023	2023/2024	2024/2025
(1)	(2)	(3)	(4)	(5)	(6)	(7)
Tanjung Mutiara	-	-	-	-	-	-
Lubuk Basung	134	138	158	10	8	11
Ampek Nagari	87	86	26	12	11	9
Tanjung Raya	-	-	-	-	-	-
Matur	-	-	-	-	-	-
IV Koto	-	-	-	-	-	-
Malalak	-	-	-	-	-	-
Banuhampu	22	30	45	7	10	15
Sungai Pua	-	-	-	-	-	-
Ampek Angkek	-	-	-	-	-	-
Canduang	31	39	40	8	10	13
Baso	-	-	-	-	-	-
Tilatang Kamang	54	48	56	8	6	8
Kamang Magek	50	41	39	17	14	10
Palembayan	44	67	45	11	10	6
Palupuh	-	-	-	-	-	-
Kabupaten Agam	422	449	409	10	9	10

Sumber : Dinas Pendidikan dan Kebudayaan Kabupaten Agam

Tabel 2.2.6 Jumlah Sekolah Dasar (SD) Negeri dan Swasta Menurut Kecamatan di Kabupaten Agam, Tahun Ajaran 2022/2023-2024/2025

Kecamatan	Jumlah Sekolah			Jumlah Guru		
	2022/2023	2023/2024	2024/2025	2022/2023	2023/2024	2024/2025
(1)	(2)	(3)	(4)	(5)	(6)	(7)
Tanjung Mutiara	29	29	29	1	2	2
Lubuk Basung	61	61	61	7	7	7
Ampek Nagari	23	22	22	3	3	3
Tanjung Raya	37	37	37	3	3	3
Matur	20	19	19	-	-	-
IV Koto	23	23	23	-	-	-
Malalak	12	12	12	-	-	-
Banuhampu	22	22	22	1	2	2
Sungai Pua	15	15	15	-	-	-
Ampek Angkek	28	28	28	4	4	4
Canduang	17	17	17	-	-	-
Baso	28	28	28	1	1	1
Tilatang Kamang	26	26	26	-	-	-
Kamang Magek	21	21	21	1	1	1
Palembayan	38	38	38	1	1	1
Palupuh	19	19	19	-	-	-
Kabupaten Agam	419	417	417	22	24	24

Lanjutan Tabel 2.2.6

Kecamatan	Jumlah Negeri dan Swasta		
	2022/2023	2023/2024	2024/2025
(1)	(8)	(9)	(10)
Tanjung Mutiara	30	31	31
Lubuk Basung	68	68	68
Ampek Nagari	26	25	25
Tanjung Raya	40	40	40
Matur	20	19	19
IV Koto	23	23	23
Malalak	12	12	12
Banuhampu	23	24	24
Sungai Pua	15	15	15
Ampek Angkek	32	32	32
Canduang	17	17	17
Baso	29	29	29
Tilatang Kamang	26	26	26
Kamang Magek	22	22	22
Palembayan	39	39	39
Palupuh	19	19	19
Kabupaten Agam	441	441	441

Sumber : Dinas Pendidikan dan Kebudayaan Kabupaten Agam

Tabel 2.2.7 Jumlah Guru Sekolah Dasar (SD) Negeri dan Swasta Menurut Kecamatan di Kabupaten Agam, Tahun Ajaran 2022/2023-2024/2025

Kecamatan	Jumlah Guru SD					
	Negeri			Swasta		
	2022/2023	2023/2024	2024/2025	2022/2023	2023/2024	2024/2025
(1)	(2)	(3)	(4)	(5)	(6)	(7)
Tanjung Mutiara	252	270	279	4	9	9
Lubuk Basung	561	575	602	63	89	82
Ampek Nagari	225	222	233	25	29	22
Tanjung Raya	301	309	323	18	28	25
Matur	157	156	155	-	-	-
IV Koto	170	181	203	-	-	-
Malalak	84	93	100	-	-	-
Banuhampu	194	201	197	17	26	22
Sungai Pua	139	149	167	-	-	-
Ampek Angkek	246	263	266	57	69	70
Canduang	134	137	137	-	-	-
Baso	219	228	240	3	5	8
Tilatang Kamang	203	210	217	-	-	-
Kamang Magek	153	162	170	15	17	17
Palembayan	219	313	331	6	6	7
Palupuh	135	138	140	-	-	-
Kabupaten Agam	3392	3607	3760	208	278	262

Lanjutan Tabel 2.2.7

Kecamatan	Jumlah Guru SD Negeri dan Swasta		
	2022/2023	2023/2024	2024/2025
(1)	(8)	(9)	(10)
Tanjung Mutiara	256	279	288
Lubuk Basung	624	664	684
Ampek Nagari	250	251	255
Tanjung Raya	319	337	348
Matur	157	156	155
IV Koto	170	181	203
Malalak	84	93	100
Banuhampu	211	227	219
Sungai Pua	139	149	167
Ampek Angkek	303	332	336
Canduang	134	137	137
Baso	222	233	248
Tilatang Kamang	203	210	217
Kamang Magek	168	179	187
Palembayan	225	319	338
Palupuh	135	138	140
Kabupaten Agam	3600	3885	4022

Sumber : Dinas Pendidikan dan Kebudayaan Kabupaten Agam

Tabel 2.2.8 Jumlah Murid Sekolah Dasar (SD) Negeri dan Swasta Menurut Kecamatan di Kabupaten Agam, Tahun Ajaran 2022/2023-2024/2025

Kecamatan	Jumlah Murid SD					
	Negeri			Swasta		
	2022/2023	2023/2024	2024/2025	2022/2023	2023/2024	2024/2025
(1)	(2)	(3)	(4)	(5)	(6)	(7)
Tanjung Mutiara	3751	3810	3730	78	123	176
Lubuk Basung	7955	7813	7714	957	1068	1070
Ampek Nagari	3576	3443	3417	219	241	234
Tanjung Raya	3483	3356	3270	410	416	408
Matur	1563	1486	1443	-	-	-
IV Koto	2349	2331	2247	-	-	-
Malalak	906	858	853	-	-	-
Banuhampu	3180	3218	3194	332	366	342
Sungai Pua	2750	2745	2664	-	-	-
Ampek Angkek	3829	3781	3720	1035	1045	1037
Canduang	1777	1779	1667	-	-	-
Baso	3301	3169	3070	15	25	24
Tilatang Kamang	2952	2915	2862	-	-	-
Kamang Magek	1554	1493	1487	155	173	162
Palembayan	3568	3480	3434	63	88	111
Palupuh	1511	1483	1407	-	-	-
Kabupaten Agam	48005	47160	46179	3264	3545	3564

Lanjutan Tabel 2.2.8

Kecamatan	Jumlah Murid SD Negeri dan Swasta		
	2022/2023	2023/2024	2024/2025
(1)	(8)	(9)	(10)
Tanjung Mutiara	3829	3933	3906
Lubuk Basung	8912	8881	8784
Ampek Nagari	3795	3684	3651
Tanjung Raya	3893	3772	3678
Matur	1563	1486	1443
IV Koto	2349	2331	2247
Malalak	906	858	853
Banuhampu	3512	3584	3536
Sungai Pua	2750	2745	2664
Ampek Angkek	4864	4826	4757
Canduang	1777	1779	1667
Baso	3316	3194	3094
Tilatang Kamang	2952	2915	2862
Kamang Magek	1709	1666	1649
Palembayan	3631	3568	3545
Palupuh	1511	1483	1407
Kabupaten Agam	51269	50705	49743

Sumber : Dinas Pendidikan dan Kebudayaan Kabupaten Agam

Tabel 2.2.9 Rasio Murid- Guru Sekolah Dasar (SD) Negeri dan Swasta Menurut Kecamatan di Kabupaten Agam, Tahun Ajaran 2022/2023-2024/2025

Kecamatan	Rasio Murid Guru SD					
	Negeri			Swasta		
	2022/2023	2023/2024	2024/2025	2022/2023	2023/2024	2024/2025
(1)	(2)	(3)	(4)	(5)	(6)	(7)
Tanjung Mutiara	15	14	13	20	14	20
Lubuk Basung	14	14	13	15	12	13
Ampek Nagari	16	16	15	9	8	11
Tanjung Raya	12	11	10	23	15	16
Matur	10	10	9	-	-	-
IV Koto	14	13	11	-	-	-
Malalak	11	9	9	-	-	-
Banuhampu	16	16	16	20	14	16
Sungai Pua	20	18	16	-	-	-
Ampek Angkek	16	14	14	18	15	15
Canduang	13	13	12	-	-	-
Baso	15	14	13	5	5	3
Tilatang Kamang	15	14	13	-	-	-
Kamang Magek	10	9	9	10	10	10
Palembayan	16	11	10	11	15	16
Palupuh	11	11	10	-	-	-
Kabupaten Agam	14	13	12	16	13	14

Lanjutan Tabel 2.2.9

Kecamatan	Jumlah Negeri dan Swasta		
	2022/2023	2023/2024	2024/2025
(1)	(8)	(9)	(10)
Tanjung Mutiara	15	14	14
Lubuk Basung	14	13	13
Ampek Nagari	15	15	14
Tanjung Raya	12	11	11
Matur	10	10	9
IV Koto	14	13	11
Malalak	11	9	9
Banuhampu	17	16	16
Sungai Pua	20	18	16
Ampek Angkek	16	15	14
Canduang	13	13	12
Baso	15	14	12
Tilatang Kamang	15	14	13
Kamang Magek	10	9	9
Palembayan	16	11	10
Palupuh	11	11	10
Kabupaten Agam	14	13	12

Sumber : Dinas Pendidikan dan Kebudayaan Kabupaten Agam

Tabel 2.2.10 Jumlah Guru SD yang memiliki Sertifikat Pendidik dan Menerima Tunjangan Menurut Kecamatan di Kabupaten Agam, 2024

Kecamatan	Jumlah Guru yang Memiliki Sertifikat Pendidik	Jumlah Guru yang Menerima Tunjangan Sertifikasi
(1)	(2)	(3)
Tanjung Mutiara	192	113
Lubuk Basung	440	294
Ampek Nagari	172	104
Tanjung Raya	235	158
Matur	128	85
IV Koto	150	110
Malalak	73	48
Banuhampu	139	103
Sungai Pua	113	70
Ampek Angkek	184	143
Canduang	111	83
Baso	178	131
Tilatang Kamang	165	112
Kamang Magek	137	96
Palembayan	222	158
Palupuh	103	79
Kabupaten Agam	2742	1887

Sumber : Dinas Pendidikan dan Kebudayaan Kabupaten Agam

Tabel 2.2.11 Jumlah Rombongan Belajar (Rombel) dan Jumlah Ruang Kelas Sekolah Dasar (SD) Menurut Kecamatan di Kabupaten Agam, 2024

Kecamatan	Jumlah Rombel	Jumlah Ruang Kelas
(1)	(2)	(3)
Tanjung Mutiara	217	276
Lubuk Basung	490	528
Ampek Nagari	190	212
Tanjung Raya	249	291
Matur	115	150
IV Koto	150	183
Malalak	73	66
Banuhampu	164	188
Sungai Pua	125	142
Ampek Angkek	248	259
Canduang	104	130
Baso	185	236
Tilatang Kamang	167	178
Kamang Magek	135	152
Palembayan	252	285
Palupuh	113	132
Kabupaten Agam	2.977	3.408

Sumber : Dinas Pendidikan dan Kebudayaan Kabupaten Agam

Tabel 2.2.12 Kondisi Ruang Kelas dan Jumlah Fasilitas Lainnya pada Sekolah dasar (SD) Menurut Kecamatan di Kabupaten Agam, 2024

Kecamatan	Kondisi Ruang Kelas				Fasilitas Lainnya			
	Kondisi Baik	Rusak Sedang	Rusak Berat	Labor Bahasa	Labor IPA	Labor Komputer	Pustaka	WC
(1)	(2)	(3)	(4)	(5)	(6)	(7)	(8)	(9)
Tanjung Mutiara	276	-	-	-	-	2	8	100
Lubuk Basung	528	-	-	-	-	2	51	229
Ampek Nagari	212	-	-	-	-	-	20	92
Tanjung Raya	291	-	-	-	-	-	32	132
Matur	150	-	-	-	-	-	8	60
IV Koto	183	-	-	-	-	3	16	98
Malalak	66	-	-	-	-	1	6	36
Banuhampu	188	-	-	-	-	-	18	110
Sungai Pua	142	-	-	-	-	-	16	98
Ampek Angkek	259	-	-	1	-	2	24	144
Canduang	130	-	-	-	-	-	16	88
Baso	236	-	-	-	-	-	25	166
Tilatang Kamang	178	-	-	-	-	-	22	109
Kamang Magek	152	-	-	-	-	-	10	102
Palembayan	285	-	-	-	-	-	18	126
Palupuh	129	3	-	-	-	-	11	59
Kabupaten Agam	3.405	3	-	1	-	10	321	1.749

Sumber : Dinas Pendidikan Kabupaten Agam

Tabel 2.2.13 Jumlah Madrasah Ibtidaiyah (MI) Negeri dan Swasta Menurut Kecamatan di Kabupaten Agam, Tahun Ajaran 2022/2023 - 2024/2025

Kecamatan	Jumlah Sekolah					
	Negeri			Swasta		
	2022/2023	2023/2024	2024/2025	2022/2023	2023/2024	2024/2025
(1)	(2)	(3)	(4)	(5)	(6)	(7)
Tanjung Mutiara	-	-	-	-	-	-
Lubuk Basung	-	-	-	2	2	2
Ampek Nagari	1	1	1	1	1	1
Tanjung Raya	1	1	1	-	-	-
Matur	1	1	1	-	-	-
IV Koto	-	-	-	-	-	-
Malalak	-	-	-	1	1	1
Banuhampu	1	1	1	-	-	-
Sungai Pua	-	-	-	-	-	-
Ampek Angkek	-	-	-	-	-	-
Canduang	1	1	1	-	-	-
Baso	-	-	-	-	-	-
Tilatang Kamang	1	1	1	-	-	-
Kamang Magek	1	1	1	-	-	-
Palembayan	1	1	1	-	-	-
Palupuh	-	-	-	-	-	-
Kabupaten Agam	8	8	8	4	4	4

Lanjutan Tabel 2.2.13

Kecamatan	Jumlah Sekolah Negeri dan Swasta		
	2022/2023	2023/2024	2024/2025
(1)	(8)	(9)	(10)
Tanjung Mutiara	-	-	-
Lubuk Basung	2	2	2
Ampek Nagari	2	2	2
Tanjung Raya	1	1	1
Matur	1	1	1
IV Koto	-	-	-
Malalak	1	1	1
Banuhampu	1	1	1
Sungai Pua	-	-	-
Ampek Angkek	-	-	-
Canduang	1	1	1
Baso	-	-	-
Tilatang Kamang	1	1	1
Kamang Magek	1	1	1
Palembayan	1	1	1
Palupuh	-	-	-
Kabupaten Agam	12	12	12

Sumber : Kementerian Agama Kabupaten Agam

Tabel 2.2.14 Jumlah Guru Madrasah Ibtidaiyah (MI) Negeri dan Swasta Menurut Kecamatan di Kabupaten Agam, Tahun Ajaran 2022/2023 - 2024/2025

Kecamatan	Jumlah Sekolah					
	Negeri			Swasta		
	2022/2023	2023/2024	2024/2025	2022/2023	2023/2024	2024/2025
(1)	(2)	(3)	(4)	(5)	(6)	(7)
Tanjung Mutiara	-	-	-	-	-	-
Lubuk Basung	-	-	-	17	19	15
Ampek Nagari	25	25	24	3	5	5
Tanjung Raya	12	12	11	-	-	0
Matur	21	20	19	-	-	0
IV Koto	-	-	-	-	-	-
Malalak	-	-	-	11	11	10
Banuhampu	12	14	13	-	-	-
Sungai Pua	-	-	-	-	-	-
Ampek Angkek	-	-	-	-	-	-
Canduang	18	18	18	-	-	-
Baso	-	-	-	-	-	-
Tilatang Kamang	11	11	10	-	-	-
Kamang Magek	12	13	12	-	-	-
Palembayan	12	12	13	-	-	-
Palupuh	-	-	-	-	-	-
Kabupaten Agam	123	125	120	30	35	30

Lanjutan Tabel 2.2.14

Kecamatan	Jumlah Guru Negeri dan Swasta		
	2022/2023	2023/2024	2024/2025
(1)	(8)	(9)	(10)
Tanjung Mutiara	-	-	-
Lubuk Basung	17	19	15
Ampek Nagari	28	30	29
Tanjung Raya	12	12	11
Matur	21	20	19
IV Koto	-	-	-
Malalak	11	11	10
Banuhampu	12	14	13
Sungai Pua	-	-	-
Ampek Angkek	-	-	-
Canduang	18	18	18
Baso	-	-	-
Tilatang Kamang	11	11	10
Kamang Magek	12	13	12
Palembayan	12	12	13
Palupuh	-	-	-
Kabupaten Agam	154	160	150

Sumber : Kementerian Agama Kabupaten Agam

Tabel 2.2.15 Jumlah Murid Madrasah Ibtidaiyah (MI) Negeri dan Swasta Menurut Kecamatan di Kabupaten Agam, Tahun Ajaran 2022/2023 - 2024/2025

Kecamatan	Jumlah Sekolah					
	Negeri			Swasta		
	2022/2023	2023/2024	2024/2025	2022/2023	2023/2024	2024/2025
(1)	(2)	(3)	(4)	(5)	(6)	(7)
Tanjung Mutiara	-	-	-	-	-	-
Lubuk Basung	-	-	-	127	100	120
Ampek Nagari	287	314	311	22	24	21
Tanjung Raya	65	56	74	-	-	-
Matur	244	241	241	-	-	-
IV Koto	-	-	-	-	-	-
Malalak	-	-	-	103	90	103
Banuhampu	200	227	265	-	-	-
Sungai Pua	-	-	-	-	-	-
Ampek Angkek	-	-	-	-	-	-
Canduang	316	330	346	-	-	-
Baso	-	-	-	-	-	-
Tilatang Kamang	93	114	137	-	-	-
Kamang Magek	246	260	285	-	-	-
Palembayan	129	141	157	-	-	-
Palupuh	-	-	-	-	-	-
Kabupaten Agam	1.580	1.683	1.816	252	214	244

Lanjutan Tabel 2.2.15

Kecamatan	Jumlah Murid Negeri dan Swasta		
	2022/2023	2023/2024	2024/2025
(1)	(8)	(9)	(10)
Tanjung Mutiara	-	-	-
Lubuk Basung	127	100	120
Ampek Nagari	309	338	332
Tanjung Raya	65	56	74
Matur	244	241	241
IV Koto	-	-	-
Malalak	103	90	103
Banuhampu	200	227	265
Sungai Pua	-	-	-
Ampek Angkek	-	-	-
Canduang	316	330	346
Baso	-	-	-
Tilatang Kamang	93	114	137
Kamang Magek	246	260	285
Palembayan	129	141	157
Palupuh	-	-	-
Kabupaten Agam	1832	1897	2060

Sumber : Kementerian Agama Kabupaten Agam

Tabel 2.2.16 Rasio Murid - Guru Madrasah Ibtidaiyah (MI) Negeri dan Swasta Menurut Kecamatan di Kabupaten Agam, Tahun Ajaran 2022/2023 - 2024/2025

Kecamatan	Jumlah Sekolah					
	Negeri			Swasta		
	2022/2023	2023/2024	2024/2025	2022/2023	2023/2024	2024/2025
(1)	(2)	(3)	(4)	(5)	(6)	(7)
Tanjung Mutiara	-	-	-	-	-	-
Lubuk Basung	-	-	-	7	5	7
Ampek Nagari	11	13	13	7	5	5
Tanjung Raya	5	5	5	-	-	-
Matur	12	12	13	-	-	-
IV Koto	-	-	-	-	-	-
Malalak	-	-	-	9	8	9
Banuhampu	17	16	17	-	-	-
Sungai Pua	-	-	-	-	-	-
Ampek Angkek	-	-	-	-	-	-
Canduang	18	18	18	-	-	-
Baso	-	-	-	-	-	-
Tilatang Kamang	8	10	11	-	-	-
Kamang Magek	21	20	22	-	-	-
Palembayan	11	12	11	-	-	-
Palupuh	-	-	-	-	-	-
Kabupaten Agam	13	13	14	8	6	7

Lanjutan Tabel 2.2.16

Kecamatan	Rasio Murid - Guru Negeri dan Swasta		
	2022/2023	2023/2024	2024/2025
(1)	(8)	(9)	(10)
Tanjung Mutiara	-	-	-
Lubuk Basung	7	5	8
Ampek Nagari	11	11	11
Tanjung Raya	5	5	7
Matur	12	12	13
IV Koto	-	-	-
Malalak	9	8	10
Banuhampu	17	16	20
Sungai Pua	-	-	-
Ampek Angkek	-	-	-
Canduang	18	18	19
Baso	-	-	-
Tilatang Kamang	8	10	14
Kamang Magek	21	20	24
Palembayan	11	12	12
Palupuh	-	-	-
Kabupaten Agam	12	12	14

Sumber : Kementerian Agama Kabupaten Agam

Tabel 2.2.17 Jumlah Sekolah Menengah Pertama (SMP) Negeri dan Swasta Menurut Kecamatan di Kabupaten Agam, Tahun Ajaran 2022/2023 - 2024/2025

Kecamatan	Jumlah Sekolah					
	Negeri			Swasta		
	2022/2023	2023/2024	2024/2025	2022/2023	2023/2024	2024/2025
(1)	(2)	(3)	(4)	(5)	(6)	(7)
Tanjung Mutiara	3	3	3	-	-	-
Lubuk Basung	7	7	7	4	4	4
Ampek Nagari	4	4	4	-	-	-
Tanjung Raya	4	4	4	1	1	1
Matur	3	3	3	-	-	-
IV Koto	2	2	2	-	-	-
Malalak	3	3	3	-	-	-
Banuhampu	1	1	1	2	2	2
Sungai Pua	3	3	3	-	-	-
Ampek Angkek	3	3	3	3	3	3
Canduang	3	3	3	-	-	-
Baso	4	4	4	-	-	-
Tilatang Kamang	4	4	4	1	1	1
Kamang Magek	2	2	2	-	-	-
Palembayan	6	6	6	1	1	1
Palupuh	4	4	4	-	-	-
Kabupaten Agam	56	56	56	12	12	12

Lanjutan Tabel 2.2.17

Kecamatan	Jumlah SMP Negeri dan Swasta		
	2022/2023	2023/2024	2024/2025
(1)	(8)	(9)	(10)
Tanjung Mutiara	3	3	3
Lubuk Basung	11	11	11
Ampek Nagari	4	4	4
Tanjung Raya	5	5	5
Matur	3	3	3
IV Koto	2	2	2
Malalak	3	3	3
Banuhampu	3	3	3
Sungai Pua	3	3	3
Ampek Angkek	6	6	6
Canduang	3	3	3
Baso	4	4	4
Tilatang Kamang	5	5	5
Kamang Magek	2	2	2
Palembayan	7	7	7
Palupuh	4	4	4
Kabupaten Agam	68	68	68

Sumber : Dinas Pendidikan dan Kebudayaan Kabupaten Agam

Tabel 2.2.18 Jumlah Guru Sekolah Menengah Pertama (SMP) Negeri dan Swasta Menurut Kecamatan di Kabupaten Agam, Tahun Ajaran 2022/2023 - 2024/2025

Kecamatan	Jumlah Guru SMP					
	Negeri			Swasta		
	2022/2023	2023/2024	2024/2025	2022/2023	2023/2024	2024/2025
(1)	(2)	(3)	(4)	(5)	(6)	(7)
Tanjung Mutiara	70	70	76	-	-	-
Lubuk Basung	215	235	243	33	41	44
Ampek Nagari	85	91	82	-	-	-
Tanjung Raya	64	64	66	4	7	6
Matur	34	39	37	-	-	-
IV Koto	40	41	37	-	-	-
Malalak	34	37	35	-	-	-
Banuhampu	42	47	58	9	12	10
Sungai Pua	47	50	54	-	-	-
Ampek Angkek	78	81	79	26	28	24
Canduang	50	52	49	-	-	-
Baso	68	72	67	-	-	-
Tilatang Kamang	79	84	86	26	40	34
Kamang Magek	32	32	34	-	-	-
Palembayan	90	90	94	5	5	5
Palupuh	49	50	55	-	-	-
Kabupaten Agam	1077	1.135	1.152	103	133	123

Lanjutan Tabel 2.2.18

Kecamatan	Jumlah Guru SMP Negeri dan Swasta		
	2022/2023	2023/2024	2024/2025
(1)	(8)	(9)	(10)
Tanjung Mutiara	70	70	76
Lubuk Basung	248	276	287
Ampek Nagari	85	91	82
Tanjung Raya	68	71	72
Matur	34	39	37
IV Koto	40	41	37
Malalak	34	37	35
Banuhampu	51	59	68
Sungai Pua	47	50	54
Ampek Angkek	104	109	103
Canduang	50	52	49
Baso	68	72	67
Tilatang Kamang	105	124	120
Kamang Magek	32	32	34
Palembayan	95	95	99
Palupuh	49	50	55
Kabupaten Agam	1180	1268	1275

Sumber : Dinas Pendidikan dan Kebudayaan Kabupaten Agam

Tabel 2.2.19 Jumlah Murid Sekolah Menengah Pertama (SMP) Negeri dan Swasta Menurut Kecamatan di Kabupaten Agam, Tahun Ajaran 2022/2023 - 2024/2025

Kecamatan	Jumlah Murid SMP					
	Negeri			Swasta		
	2022/2023	2023/2024	2024/2025	2022/2023	2023/2024	2024/2025
(1)	(2)	(3)	(4)	(5)	(6)	(7)
Tanjung Mutiara	968	973	1.015	-	-	-
Lubuk Basung	3068	3.145	3.130	308	364	366
Ampek Nagari	1234	1.218	1.255	-	-	-
Tanjung Raya	763	787	817	32	54	43
Matur	254	220	218	-	-	-
IV Koto	413	401	369	-	-	-
Malalak	238	238	255	-	-	-
Banuhampu	813	812	802	64	80	74
Sungai Pua	560	606	610	-	-	-
Ampek Angkek	1109	1.175	1.183	247	193	132
Canduang	508	528	535	-	-	-
Baso	526	566	538	-	-	-
Tilatang Kamang	942	930	910	383	661	740
Kamang Magek	256	252	268	-	-	-
Palembayan	889	923	910	31	27	35
Palupuh	484	471	483	-	-	-
Kabupaten Agam	13025	13.245	13.298	1.065	1.379	1.390

Lanjutan Tabel 2.2.19

Kecamatan	Jumlah Murid SMP Negeri dan Swasta		
	2022/2023	2023/2024	2024/2025
(1)	(8)	(9)	(10)
Tanjung Mutiara	968	973	1015
Lubuk Basung	3376	3509	3496
Ampek Nagari	1234	1218	1255
Tanjung Raya	795	841	860
Matur	254	220	218
IV Koto	413	401	369
Malalak	238	238	255
Banuhampu	877	892	876
Sungai Pua	560	606	610
Ampek Angkek	1356	1368	1315
Canduang	508	528	535
Baso	526	566	538
Tilatang Kamang	1325	1591	1650
Kamang Magek	256	252	268
Palembayan	920	950	945
Palupuh	484	471	483
Kabupaten Agam	14090	14624	14688

Sumber : Dinas Pendidikan dan Kebudayaan Kabupaten Agam

Tabel 2.2.20 Rasio Murid - Guru Sekolah Menengah Pertama (SMP) Negeri dan Swasta Menurut Kecamatan di Kabupaten Agam, Tahun Ajaran 2022/2023 - 2024/2025

Kecamatan	Rasio Murid - Guru SMP					
	Negeri			Swasta		
	2022/2023	2023/2024	2024/2025	2022/2023	2023/2024	2024/2025
(1)	(2)	(3)	(4)	(5)	(6)	(7)
Tanjung Mutiara	14	14	13	-	-	-
Lubuk Basung	14	13	13	9	9	8
Ampek Nagari	15	13	15	-	-	-
Tanjung Raya	12	12	12	8	8	7
Matur	7	6	6	-	-	-
IV Koto	10	10	10	-	-	-
Malalak	7	6	7	-	-	-
Banuhampu	19	17	14	7	7	7
Sungai Pua	12	12	11	-	-	-
Ampek Angkek	14	15	15	10	7	6
Canduang	10	10	11	-	-	-
Baso	8	8	8	-	-	-
Tilatang Kamang	12	11	11	15	17	22
Kamang Magek	8	8	8	-	-	-
Palembaran	10	10	10	6	5	7
Palupuh	10	9	9	-	-	-
Kabupaten Agam	12	12	12	10	10	11

Lanjutan Tabel 2.2.20

Kecamatan	Rasio Murid-Guru SMP Negeri dan Swasta		
	2022/2023	2023/2024	2024/2025
(1)	(8)	(9)	(10)
Tanjung Mutiara	14	14	13
Lubuk Basung	14	13	12
Ampek Nagari	15	13	15
Tanjung Raya	12	12	12
Matur	7	6	6
IV Koto	10	10	10
Malalak	7	6	7
Banuhampu	17	15	13
Sungai Pua	12	12	11
Ampek Angkek	13	13	13
Canduang	10	10	11
Baso	8	8	8
Tilatang Kamang	13	13	14
Kamang Magek	8	8	8
Palembayan	10	10	10
Palupuh	10	9	9
Kabupaten Agam	12	12	12

Sumber : Dinas Pendidikan dan Kebudayaan Kabupaten Agam

Tabel 2.2.21 Jumlah Guru SMP yang memiliki Sertifikat Pendidik dan Menerima Tunjangan, Menurut Kecamatan di Kabupaten Agam, 2024

Kecamatan	Jumlah Guru yang Memiliki Sertifikat Pendidik	Jumlah Guru yang Menerima Tunjangan Sertifikasi
(1)	(2)	(3)
Tanjung Mutiara	42	23
Lubuk Basung	136	91
Ampek Nagari	44	29
Tanjung Raya	52	43
Matur	17	13
IV Koto	26	15
Malalak	17	13
Banuhampu	42	24
Sungai Pua	33	25
Ampek Angkek	67	53
Canduang	35	26
Baso	44	37
Tilatang Kamang	65	47
Kamang Magek	18	17
Palembayan	57	37
Palupuh	39	28
Kabupaten Agam	734	521

Sumber : Dinas Pendidikan dan Kebudayaan Kabupaten Agam

Tabel 2.2.22 Jumlah Rombongan Belajar (Rombel) dan Jumlah Ruang Kelas Sekolah Menengah Pertama (SMP) Menurut Kecamatan di Kabupaten Agam, 2024

Kecamatan	Jumlah Rombel	Jumlah Ruang Kelas
(1)	(2)	(3)
Tanjung Mutiara	35	44
Lubuk Basung	127	131
Ampek Nagari	45	64
Tanjung Raya	34	58
Matur	11	38
IV Koto	14	25
Malalak	12	17
Banuhampu	32	36
Sungai Pua	22	40
Ampek Angkek	49	68
Canduang	21	36
Baso	25	55
Tilatang Kamang	58	85
Kamang Magek	12	38
Palembayan	40	56
Palupuh	22	30
Kabupaten Agam	559	821

Sumber : Dinas Pendidikan dan Kebudayaan Kabupaten Agam

Tabel 2.2.23 Kondisi Ruang Kelas dan Jumlah Fasilitas Lainnya pada Sekolah Menengah Pertama (SMP) Menurut Kecamatan di Kabupaten Agam, 2024

Kecamatan	Kondisi Ruang Kelas				Fasilitas Lainnya			
	Kondisi Baik	Rusak Sedang	Rusak Berat	Labor Bahasa	Labor IPA	Labor Komputer	Pustaka	WC
(1)	(2)	(3)	(4)	(5)	(6)	(7)	(8)	(9)
Tanjung Mutiara	44	-	-	-	3	-	3	15
Lubuk Basung	131	-	-	3	10	4	10	84
Ampek Nagari	64	-	-	-	5	1	5	19
Tanjung Raya	58	-	-	1	6	3	9	39
Matur	38	-	-	1	3	2	4	22
IV Koto	25	-	-	-	2	2	3	15
Malalak	17	-	-	-	4	-	2	9
Banuhampu	36	-	-	-	2	2	3	10
Sungai Pua	40	-	-	1	3	2	3	23
Ampek Angkek	68	-	-	-	7	4	6	37
Canduang	36	-	-	-	3	1	3	39
Baso	55	-	-	-	4	3	7	34
Tilatang Kamang	85	-	-	-	5	3	6	28
Kamang Magek	38	-	-	-	3	-	3	10
Palembayan	56	-	-	-	6	1	8	31
Palupuh	30	-	-	-	3	1	6	30
Kabupaten Agam	821	-	-	6	69	29	81	445

Sumber : Dinas Pendidikan dan Kebudayaan Kabupaten Agam

Tabel 2.2.24 Jumlah Madrasah Tsanawiyah (MTs) Negeri dan Swasta Menurut Kecamatan di Kabupaten Agam, Tahun Ajaran 2022/2023 - 2024/2025

Kecamatan	Jumlah MTs					
	Negeri			Swasta		
	2022/2023	2023/2024	2024/2025	2022/2023	2023/2024	2024/2025
(1)	(2)	(3)	(4)	(5)	(6)	(7)
Tanjung Mutiara	1	1	1	1	1	1
Lubuk Basung	2	2	2	4	4	4
Ampek Nagari	1	1	1	2	2	2
Tanjung Raya	1	1	1	7	7	7
Matur	1	1	1	2	2	2
IV Koto	1	1	1	2	2	2
Malalak	-	-	-	-	-	-
Banuhampu	1	1	1	2	2	2
Sungai Pua	-	-	-	3	3	3
Ampek Angkek	1	1	1	4	4	4
Canduang	1	1	1	4	4	4
Baso	1	1	1	3	3	3
Tilatang Kamang	1	1	1	4	4	4
Kamang Magek	1	1	1	3	3	3
Palembayan	-	-	-	5	6	6
Palupuh	-	-	-	1	1	1
Kabupaten Agam	13	13	13	47	48	48

Lanjutan Tabel 2.2.24

Kecamatan	Jumlah MTS Negeri dan Swasta		
	2022/2023	2023/2024	2024/2025
(1)	(8)	(9)	(10)
Tanjung Mutiara	2	2	2
Lubuk Basung	6	6	6
Ampek Nagari	3	3	3
Tanjung Raya	8	8	8
Matur	3	3	3
IV Koto	3	3	3
Malalak	-	-	-
Banuhampu	3	3	3
Sungai Pua	3	3	3
Ampek Angkek	5	5	5
Canduang	5	5	5
Baso	4	4	4
Tilatang Kamang	5	5	5
Kamang Magek	4	4	4
Palembayan	5	6	6
Palupuh	1	1	1
Kabupaten Agam	60	61	61

Sumber : Kementerian Agama Kabupaten Agam

Tabel 2.2.25 Jumlah Guru Tsanawiyah (MTs) Negeri dan Swasta Menurut Kecamatan di Kabupaten Agam, Tahun Ajaran 2022/2023 - 2024/2025

Kecamatan	Jumlah Guru MTs					
	Negeri			Swasta		
	2022/2023	2023/2024	2024/2025	2022/2023	2023/2024	2024/2025
(1)	(2)	(3)	(4)	(5)	(6)	(7)
Tanjung Mutiara	50	54	53	9	9	8
Lubuk Basung	78	84	80	37	36	51
Ampek Nagari	26	22	20	31	27	32
Tanjung Raya	44	46	44	97	98	84
Matur	26	18	19	26	35	37
IV Koto	41	43	43	28	30	29
Malalak	-	-	-	-	-	-
Banuhampu	58	64	62	85	94	110
Sungai Pua	-	-	-	48	55	52
Ampek Angkek	32	30	29	75	73	120
Canduang	46	50	49	84	79	86
Baso	29	27	24	36	39	46
Tilatang Kamang	33	36	36	70	65	64
Kamang Magek	35	30	29	53	55	50
Palembayan	-	-	-	65	70	70
Palupuh	-	-	-	10	6	5
Kabupaten Agam	497	504	488	829	771	844

Lanjutan Tabel 2.2.25

Kecamatan	Jumlah Guru MTS Negeri dan Swasta		
	2022/2023	2023/2024	2024/2025
(1)	(8)	(9)	(10)
Tanjung Mutiara	59	63	61
Lubuk Basung	115	120	131
Ampek Nagari	57	49	52
Tanjung Raya	141	144	128
Matur	52	53	56
IV Koto	69	73	72
Malalak	-	-	-
Banuhampu	143	158	172
Sungai Pua	48	55	52
Ampek Angkek	107	103	149
Canduang	130	129	135
Baso	65	66	70
Tilatang Kamang	103	101	100
Kamang Magek	88	85	79
Palembayan	65	70	70
Palupuh	10	6	5
Kabupaten Agam	1.252	1.275	1.332

Sumber : Kementerian Agama Kabupaten Agam

Tabel 2.2.26 Jumlah Murid Tsanawiyah (MTs) Negeri dan Swasta Menurut Kecamatan di Kabupaten Agam, Tahun Ajaran 2022/2023 - 2024/2025

Kecamatan	Jumlah Murid MTs					
	Negeri			Swasta		
	2022/2023	2023/2024	2024/2025	2022/2023	2023/2024	2024/2025
(1)	(2)	(3)	(4)	(5)	(6)	(7)
Tanjung Mutiara	626	600	593	38	36	52
Lubuk Basung	845	867	857	307	277	336
Ampek Nagari	293	301	308	173	142	109
Tanjung Raya	488	451	461	820	768	679
Matur	356	304	372	349	440	444
IV Koto	496	501	538	210	195	32
Malalak	-	-	-	-	-	-
Banuhampu	868	879	869	1.374	1.286	1.293
Sungai Pua				405	402	374
Ampek Angkek	420	405	371	968	998	957
Canduang	650	652	677	1.419	1.490	1.429
Baso	308	292	280	456	415	382
Tilatang Kamang	524	492	499	855	728	672
Kamang Magek	456	428	357	583	641	500
Palembayan	-	-	-	389	397	295
Palupuh	-	-	-	31	26	23
Kabupaten Agam	6.330	6.172	6.182	8.377	8.241	7.577

Lanjutan Tabel 2.2.26

Kecamatan	Jumlah Murid MTS Negeri dan Swasta		
	2022/2023	2023/2024	2024/2025
(1)	(8)	(9)	(10)
Tanjung Mutiara	664	636	645
Lubuk Basung	1.152	1.144	1.193
Ampek Nagari	466	443	417
Tanjung Raya	1.308	1.219	1.140
Matur	705	744	816
IV Koto	706	696	570
Malalak	-	-	-
Banuhampu	2.242	2.165	2.162
Sungai Pua	405	402	374
Ampek Angkek	1.388	1.403	1.328
Candung	2.069	2.142	2.106
Baso	764	707	662
Tilatang Kamang	1.379	1.220	1.171
Kamang Magek	1.039	1.069	857
Palembayan	389	397	295
Palupuh	31	26	23
Kabupaten Agam	14.707	14.413	13.759

Sumber : Kementerian Agama Kabupaten Agam

Tabel 2.2.27 Rasio Murid - Guru Tsanawiyah (MTs) Negeri dan Swasta Menurut Kecamatan di Kabupaten Agam, Tahun Ajaran 2022/2023 - 2024/2025

Kecamatan	Rasio Murid - Guru MTs					
	Negeri			Swasta		
	2022/2023	2023/2024	2024/2025	2022/2023	2023/2024	2024/2025
(1)	(2)	(3)	(4)	(5)	(6)	(7)
Tanjung Mutiara	13	11	11	4	4	7
Lubuk Basung	11	10	11	8	8	7
Ampek Nagari	11	14	15	6	5	3
Tanjung Raya	11	10	10	8	8	8
Matur	14	17	20	13	13	12
IV Koto	12	12	13	8	7	1
Malalak	-	-	-	-	-	-
Banuhampu	15	14	14	16	14	12
Sungai Pua	-	-	-	8	7	7
Ampek Angkek	13	14	13	13	14	8
Canduang	14	13	14	17	19	17
Baso	11	11	12	13	11	8
Tilatang Kamang	16	14	14	12	11	11
Kamang Magek	13	14	12	11	12	10
Palembayan	-	-	-	6	6	4
Palupuh	-	-	-	3	4	5
Kabupaten Agam	13	12	13	10	11	9

Lanjutan Tabel 2.2.27

Kecamatan	Rasio Murid - Guru MTS Negeri dan Swasta		
	2022/2023	2023/2024	2024/2025
(1)	(8)	(9)	(10)
Tanjung Mutiara	11	10	11
Lubuk Basung	10	10	9
Ampek Nagari	8	9	8
Tanjung Raya	9	8	9
Matur	14	14	15
IV Koto	10	10	8
Malalak	-	-	-
Banuhampu	16	14	13
Sungai Pua	8	7	7
Ampek Angkek	13	14	9
Canduang	16	17	16
Baso	12	11	9
Tilatang Kamang	13	12	12
Kamang Magek	12	13	11
Palembayan	6	6	4
Palupuh	3	4	5
Kabupaten Agam	12	11	10

Sumber : Kementerian Agama Kabupaten Agam

Tabel 2.2.28 Jumlah Sekolah Menengah Atas (SMA) Negeri dan Swasta Menurut Kecamatan di Kabupaten Agam, Tahun Ajaran 2022/2023 - 2024/2025

Kecamatan	Jumlah SMA					
	Negeri			Swasta		
	2022/2023	2023/2024	2024/2025	2022/2023	2023/2024	2024/2025
(1)	(2)	(3)	(4)	(5)	(6)	(7)
Tanjung Mutiara	1	1	1	1	1	1
Lubuk Basung	3	3	3	1	1	1
Ampek Nagari	1	1	1	-	-	-
Tanjung Raya	2	2	2	-	-	-
Matur	1	1	1	-	-	-
IV Koto	2	2	2	-	-	-
Malalak	-	-	-	-	-	-
Banuhampu	1	1	1	1	1	1
Sungai Pua	1	1	1	-	-	-
Ampek Angkek	1	1	1	2	2	2
Canduang	1	1	1	-	-	-
Baso	1	1	1	-	-	-
Tilatang Kamang	2	2	2	1	1	1
Kamang Magek	1	1	1	-	-	-
Palembayan	2	2	2	1	1	1
Palupuh	1	1	1	-	-	-
Kabupaten Agam	21	21	21	7	7	7

Lanjutan Tabel 2.2.28

Kecamatan	Jumlah SMA Negeri dan Swasta		
	2022/2023	2023/2024	2024/2025
(1)	(8)	(9)	(10)
Tanjung Mutiara	2	2	2
Lubuk Basung	4	4	4
Ampek Nagari	1	1	1
Tanjung Raya	2	2	2
Matur	1	1	1
IV Koto	2	2	2
Malalak	-	-	-
Banuhampu	2	2	2
Sungai Pua	1	1	1
Ampek Angkek	3	3	3
Canduang	1	1	1
Baso	1	1	1
Tilatang Kamang	3	3	3
Kamang Magek	1	1	1
Palembayan	3	3	3
Palupuh	1	1	1
Kabupaten Agam	28	28	28

Sumber : Dinas Pendidikan Provinsi Sumatera Barat, Data Semester Ganjil

Tabel 2.2.29 Jumlah Guru Sekolah Menengah Atas (SMA) Negeri dan Swasta Menurut Kecamatan di Kabupaten Agam, Tahun Ajaran 2022/2023 - 2024/2025

Kecamatan	Jumlah Guru SMA					
	Negeri			Swasta		
	2022/2023	2023/2024	2024/2025	2022/2023	2023/2024	2024/2025
(1)	(2)	(3)	(4)	(5)	(6)	(7)
Tanjung Mutiara	76	71	60	15	8	11
Lubuk Basung	179	161	163	14	13	11
Ampek Nagari	40	39	40	-	-	-
Tanjung Raya	73	72	69	-	-	-
Matur	35	31	31	-	-	-
IV Koto	44	40	41	-	-	-
Malalak	-	-	-	-	-	-
Banuhampu	53	52	52	16	16	10
Sungai Pua	32	29	26	-	-	-
Ampek Angkek	68	70	63	18	39	20
Canduang	31	23	22	-	-	-
Baso	47	43	41	-	-	-
Tilatang Kamang	72	65	65	24	17	13
Kamang Magek	28	24	22	-	-	-
Palembayan	42	44	42	16	15	15
Palupuh	23	18	19	-	-	-
Kabupaten Agam	843	782	756	103	108	80

Lanjutan Tabel 2.2.29

Kecamatan	Jumlah Guru SMA Negeri dan Swasta		
	2022/2023	2023/2024	2024/2025
(1)	(8)	(9)	(10)
Tanjung Mutiara	91	79	71
Lubuk Basung	193	174	174
Ampek Nagari	40	39	40
Tanjung Raya	73	72	69
Matur	35	31	31
IV Koto	44	40	41
Malalak	0	0	0
Banuhampu	69	68	62
Sungai Pua	32	29	26
Ampek Angkek	86	109	83
Canduang	31	23	22
Baso	47	43	41
Tilatang Kamang	96	82	78
Kamang Magek	28	24	22
Palembayan	58	59	57
Palupuh	23	18	19
Kabupaten Agam	946	890	836

Sumber : Dinas Pendidikan Provinsi Sumatera Barat, Data Semester Ganjil

Tabel 2.2.30 Jumlah Murid Sekolah Menengah Atas (SMA) Negeri dan Swasta Menurut Kecamatan di Kabupaten Agam, Tahun Ajaran 2022/2023 - 2024/2025

Kecamatan	Jumlah Murid SMA					
	Negeri			Swasta		
	2022/2023	2023/2024	2024/2025	2022/2023	2023/2024	2024/2025
(1)	(2)	(3)	(4)	(5)	(6)	(7)
Tanjung Mutiara	1.009	974	979	32	24	22
Lubuk Basung	2.324	2.439	2.503	73	77	47
Ampek Nagari	531	548	610	-	-	-
Tanjung Raya	872	897	964	-	-	-
Matur	401	422	407	-	-	-
IV Koto	441	431	441	-	-	-
Malalak	-	-	-	-	-	-
Banuhampu	816	798	826	14	33	24
Sungai Pua	350	314	287	-	-	-
Ampek Angkek	989	989	1.015	80	78	57
Canduang	238	204	215	-	-	-
Baso	665	678	684	-	-	-
Tilatang Kamang	928	944	953	67	99	87
Kamang Magek	294	270	251	-	-	-
Palembayan	387	414	452	44	45	50
Palupuh	276	254	220	-	-	-
Kabupaten Agam	10.521	10.576	10.807	310	356	287

Lanjutan Tabel 2.2.30

Kecamatan	Jumlah Murid SMA Negeri dan Swasta		
	2022/2023	2023/2024	2024/2025
(1)	(8)	(9)	(10)
Tanjung Mutiara	1.041	998	1001
Lubuk Basung	2.397	2516	2550
Ampek Nagari	531	548	610
Tanjung Raya	872	897	964
Matur	401	422	407
IV Koto	441	431	441
Malalak	-	-	-
Banuhampu	830	831	850
Sungai Pua	350	314	287
Ampek Angkek	1.069	1067	1072
Canduang	238	204	215
Baso	665	678	684
Tilatang Kamang	995	1043	1040
Kamang Magek	294	270	251
Palembayan	431	459	502
Palupuh	276	254	220
Kabupaten Agam	10.831	10932	11094

Sumber : Dinas Pendidikan Provinsi Sumatera Barat, Data Semester Ganjil

Tabel 2.2.31 Rasio Murid - Guru Sekolah Menengah Atas (SMA) Negeri dan Swasta Menurut Kecamatan di Kabupaten Agam, Tahun Ajaran 2022/2023 - 2024/2025

Kecamatan	Rasio Murid - Guru SMA					
	Negeri			Swasta		
	2022/2023	2023/2024	2024/2025	2022/2023	2023/2024	2024/2025
(1)	(2)	(3)	(4)	(5)	(6)	(7)
Tanjung Mutiara	13	14	16	2	3	2
Lubuk Basung	13	15	15	5	6	4
Ampek Nagari	13	14	15	-	-	-
Tanjung Raya	12	12	14	-	-	-
Matur	11	14	13	-	-	-
IV Koto	10	11	11	-	-	-
Malalak	-	-	-	-	-	-
Banuhampu	15	15	16	1	2	2
Sungai Pua	11	11	11	-	-	-
Ampek Angkek	15	14	16	4	2	3
Canduang	8	9	10	-	-	-
Baso	14	16	17	-	-	-
Tilatang Kamang	13	15	15	3	6	7
Kamang Magek	11	11	11	-	-	-
Palembayan	9	9	11	3	3	3
Palupuh	12	14	12	-	-	-
Kabupaten Agam	12	14	14	3	3	4

Lanjutan Tabel 2.2.31

Kecamatan	Rasio Murid Guru SMA Negeri dan Swasta		
	2022/2023	2023/2024	2024/2025
(1)	(8)	(9)	(10)
Tanjung Mutiara	11	13	14
Lubuk Basung	12	14	15
Ampek Nagari	13	14	15
Tanjung Raya	12	12	14
Matur	11	14	13
IV Koto	10	11	11
Malalak	-	-	-
Banuhampu	12	12	14
Sungai Pua	11	11	11
Ampek Angkek	12	10	13
Canduang	8	9	10
Baso	14	16	17
Tilatang Kamang	10	13	13
Kamang Magek	11	11	11
Palembayan	7	8	9
Palupuh	12	14	12
Kabupaten Agam	11	12	13

Sumber : Dinas Pendidikan Provinsi Sumatera Barat, Data Semester Ganjil

Tabel 2.2.32 Jumlah Murid Sekolah Menengah Kejuruan (SMK) Negeri dan Swasta Menurut Kecamatan di Kabupaten Agam, Tahun Ajaran 2022/2023 - 2024/2025

Kecamatan	Jumlah SMK					
	Negeri			Swasta		
	2022/2023	2023/2024	2024/2025	2022/2023	2023/2024	2024/2025
(1)	(2)	(3)	(4)	(5)	(6)	(7)
Tanjung Mutiara	1	1	1	1	1	1
Lubuk Basung	2	2	2	2	2	2
Ampek Nagari	1	1	1	-	-	1
Tanjung Raya	1	1	1	-	-	-
Matur	1	1	1	-	-	-
IV Koto	-	-	-	-	-	-
Malalak	-	-	-	-	-	-
Banuhampu	-	-	-	-	-	-
Sungai Pua	-	-	-	-	-	-
Ampek Angkek	1	1	1	-	-	-
Canduang	-	-	-	-	-	-
Baso	1	1	1	-	-	-
Tilatang Kamang	1	1	1	-	-	-
Kamang Magek	-	-	-	1	1	1
Palembayan	1	1	1	-	-	-
Palupuh	-	-	-	-	-	-
Kabupaten Agam	10	10	10	4	4	5

Lanjutan Tabel 2.2.32

Kecamatan	Jumlah SMK Negeri dan Swasta		
	2022/2023	2023/2024	2024/2025
(1)	(8)	(9)	(10)
Tanjung Mutiara	2	2	2
Lubuk Basung	4	4	4
Ampek Nagari	1	1	2
Tanjung Raya	1	1	1
Matur	1	1	1
IV Koto	-	-	-
Malalak	-	-	-
Banuhampu	-	-	-
Sungai Pua	-	-	-
Ampek Angkek	1	1	1
Canduang	-	-	-
Baso	1	1	1
Tilatang Kamang	1	1	1
Kamang Magek	1	1	1
Palembayan	1	1	1
Palupuh	-	-	-
Kabupaten Agam	14	14	15

Sumber : Dinas Pendidikan Provinsi Sumatera Barat, Data Semester Ganjil

Tabel 2.2.33 Jumlah Guru Sekolah Menengah Kejuruan (SMK) Negeri dan Swasta Menurut Kecamatan di Kabupaten Agam, Tahun Ajaran 2022/2023 - 2024/2025

Kecamatan	Jumlah Guru SMK					
	Negeri			Swasta		
	2022/2023	2023/2024	2024/2025	2022/2023	2023/2024	2024/2025
(1)	(2)	(3)	(4)	(5)	(6)	(7)
Tanjung Mutiara	22	22	21	17	17	17
Lubuk Basung	163	159	159	45	44	36
Ampek Nagari	31	32	30	-	-	13
Tanjung Raya	93	87	86	-	-	-
Matur	38	35	33	-	-	-
IV Koto	-	-	-	-	-	-
Malalak	-	-	-	-	-	-
Banuhampu	-	-	-	-	-	-
Sungai Pua	-	-	-	-	-	-
Ampek Angkek	77	81	75	-	-	-
Canduang	-	-	-	-	-	-
Baso	50	45	49	-	-	-
Tilatang Kamang	42	38	39	-	-	-
Kamang Magek	-	-	-	13	10	10
Palembayan	31	28	28	-	-	-
Palupuh	-	-	-	-	-	-
Kabupaten Agam	547	527	520	75	71	76

Lanjutan Tabel 2.2.33

Kecamatan	Jumlah Guru SMK Negeri dan Swasta		
	2022/2023	2023/2024	2024/2025
(1)	(8)	(9)	(10)
Tanjung Mutiara	39	39	38
Lubuk Basung	208	203	195
Ampek Nagari	31	32	43
Tanjung Raya	93	87	86
Matur	38	35	33
IV Koto	-	-	-
Malalak	-	-	-
Banuhampu	-	-	-
Sungai Pua	-	-	-
Ampek Angkek	77	81	75
Canduang	-	-	-
Baso	50	45	49
Tilatang Kamang	42	38	39
Kamang Magek	13	10	10
Palembayan	31	28	28
Palupuh	-	-	-
Kabupaten Agam	622	598	596

Sumber : Dinas Pendidikan Provinsi Sumatera Barat, Data Semester Ganjil

Tabel 2.2.34 Jumlah Murid Sekolah Menengah Kejuruan (SMK) Negeri dan Swasta Menurut Kecamatan di Kabupaten Agam, Tahun Ajaran 2022/2023 - 2024/2025

Kecamatan	Jumlah Murid SMK					
	Negeri			Swasta		
	2022/2023	2023/2024	2024/2025	2022/2023	2023/2024	2024/2025
(1)	(2)	(3)	(4)	(5)	(6)	(7)
Tanjung Mutiara	99	115	125	32	36	48
Lubuk Basung	2.257	2.302	2.185	331	302	255
Ampek Nagari	318	327	315	-	-	7
Tanjung Raya	911	819	711	-	-	-
Matur	303	287	283	-	-	-
IV Koto	-	-	-	-	-	-
Malalak	-	-	-	-	-	-
Banuhampu	-	-	-	-	-	-
Sungai Pua	-	-	-	-	-	-
Ampek Angkek	901	904	978	-	-	-
Canduang	-	-	-	-	-	-
Baso	442	456	480	-	-	-
Tilatang Kamang	434	438	436	-	-	-
Kamang Magek	-	-	-	23	30	32
Palembayan	284	268	278	-	-	-
Palupuh	-	-	-	-	-	-
Kabupaten Agam	5.949	5.916	5.791	386	368	342

Lanjutan Tabel 2.2.34

Kecamatan	Jumlah Murid SMK Negeri dan Swasta		
	2022/2023	2023/2024	2024/2025
(1)	(8)	(9)	(10)
Tanjung Mutiara	131	151	173
Lubuk Basung	2.588	2.604	2.440
Ampek Nagari	318	327	322
Tanjung Raya	911	819	711
Matur	303	287	283
IV Koto	-	-	-
Malalak	-	-	-
Banuhampu	-	-	-
Sungai Pua	-	-	-
Ampek Angkek	901	904	978
Canduang	-	-	-
Baso	442	456	480
Tilatang Kamang	434	438	436
Kamang Magek	23	30	32
Palembayan	284	268	278
Palupuh	-	-	-
Kabupaten Agam	6.335	6.284	6.133

Sumber : Dinas Pendidikan Provinsi Sumatera Barat, Data Semester Ganjil

Tabel 2.2.35 Rasio Murid - Guru Sekolah Menengah Kejuruan (SMK) Negeri dan Swasta Menurut Kecamatan di Kabupaten Agam, Tahun Ajaran 2022/2023 - 2024/2025

Kecamatan	Rasio Murid - Guru SMK					
	Negeri			Swasta		
	2022/2023	2023/2024	2024/2025	2022/2023	2023/2024	2024/2025
(1)	(2)	(3)	(4)	(5)	(6)	(7)
Tanjung Mutiara	5	5	6	2	2	3
Lubuk Basung	14	14	14	7	7	7
Ampek Nagari	10	10	11	-	-	1
Tanjung Raya	10	9	8	-	-	-
Matur	8	8	9	-	-	-
IV Koto	-	-	-	-	-	-
Malalak	-	-	-	-	-	-
Banuhampu	-	-	-	-	-	-
Sungai Pua	-	-	-	-	-	-
Ampek Angkek	12	11	13	-	-	-
Canduang	-	-	-	-	-	-
Baso	9	10	10	-	-	-
Tilatang Kamang	10	12	11	-	-	-
Kamang Magek	-	-	-	2	3	3
Palembayan	9	10	10	-	-	-
Palupuh	-	-	-	-	-	-
Kabupaten Agam	11	11	11	5	5	5

Lanjutan Tabel 2.2.35

Kecamatan	Rasio Murid - Guru SMK Negeri dan Swasta		
	2022/2023	2023/2024	2024/2025
(1)	(8)	(9)	(10)
Tanjung Mutiara	3	4	5
Lubuk Basung	12	13	13
Ampek Nagari	10	10	7
Tanjung Raya	10	9	8
Matur	8	8	9
IV Koto	-	-	-
Malalak	-	-	-
Banuhampu	-	-	-
Sungai Pua	-	-	-
Ampek Angkek	12	11	13
Canduang	-	-	-
Baso	9	10	10
Tilatang Kamang	10	12	11
Kamang Magek	2	3	3
Palembayan	9	10	10
Palupuh	-	-	-
Kabupaten Agam	10	11	10

Sumber : Dinas Pendidikan Provinsi Sumatera Barat, Data Semester Ganjil

Tabel 2.2.36 Jumlah Madrasah Aliyah (MA) Negeri dan Swasta Menurut Kecamatan di Kabupaten Agam, Tahun Ajaran 2022/2023-2024/2025

Kecamatan	Jumlah Madrasah Aliyah (MA)					
	Negeri			Swasta		
	2022/2023	2023/2024	2024/2025	2022/2023	2023/2024	2024/2025
(1)	(2)	(3)	(4)	(5)	(6)	(7)
Tanjung Mutiara	-	-	-	-	-	-
Lubuk Basung	1	1	1	1	1	1
Ampek Nagari	-	-	-	1	1	1
Tanjung Raya	2	2	2	2	2	2
Matur	-	-	-	1	1	1
IV Koto	-	-	-	2	2	4
Malalak	-	-	-	-	-	-
Banuhampu	1	1	1	2	2	2
Sungai Pua	-	-	-	2	2	2
Ampek Angkek	-	-	-	2	2	2
Canduang	-	-	-	3	3	3
Baso	-	-	-	3	3	2
Tilatang Kamang	1	1	1	4	4	5
Kamang Magek	-	-	-	3	3	3
Palembayan	-	-	-	-	-	-
Palupuh	-	-	-	-	-	-
Kabupaten Agam	5	5	5	26	26	28

Lanjutan Tabel 2.2.36

Kecamatan	Jumlah MA Negeri dan Swasta		
	2022/2023	2023/2024	2024/2025
(1)	(8)	(9)	(10)
Tanjung Mutiara	-	-	-
Lubuk Basung	2	2	2
Ampek Nagari	1	1	1
Tanjung Raya	4	4	4
Matur	1	1	1
IV Koto	2	2	4
Malalak	-	-	-
Banuhampu	3	3	3
Sungai Pua	2	2	2
Ampek Angkek	2	2	2
Canduang	3	3	3
Baso	3	3	2
Tilatang Kamang	5	5	6
Kamang Magek	3	3	3
Palembayan	-	-	-
Palupuh	-	-	-
Kabupaten Agam	31	31	33

Sumber : Kementerian Agama Kabupaten Agam

Tabel 2.2.37 Jumlah Guru Madrasah Aliyah (MA) Negeri dan Swasta Menurut Kecamatan di Kabupaten Agam, Tahun Ajaran 2022/2023 - 2024/2025

Kecamatan	Jumlah Guru Madrasah Aliyah (MA)					
	Negeri			Swasta		
	2022/2023	2023/2024	2024/2025	2022/2023	2023/2024	2024/2025
(1)	(2)	(3)	(4)	(5)	(6)	(7)
Tanjung Mutiara	-	-	-	-	-	-
Lubuk Basung	29	29	39	5	5	4
Ampek Nagari	-	-	-	7	7	-
Tanjung Raya	66	72	75	23	26	22
Matur	-	-	-	12	12	12
IV Koto	-	-	-	21	43	45
Malalak	-	-	-	-	-	-
Banuhampu	37	33	32	64	63	80
Sungai Pua	-	-	-	27	29	25
Ampek Angkek	-	-	-	37	31	32
Canduang	-	-	-	50	48	36
Baso	-	-	-	19	21	23
Tilatang Kamang	31	35	33	50	52	55
Kamang Magek	-	-	-	44	40	31
Palembayan	-	-	-	-	-	-
Palupuh	-	-	-	-	-	-
Kabupaten Agam	163	169	179	359	377	365

Lanjutan Tabel 2.2.37

Kecamatan	Jumlah Guru MA Negeri dan Swasta		
	2022/2023	2023/2024	2024/2025
(1)	(8)	(9)	(10)
Tanjung Mutiara	-	-	-
Lubuk Basung	34	34	43
Ampek Nagari	7	7	-
Tanjung Raya	89	98	97
Matur	12	12	12
IV Koto	21	43	45
Malalak	-	-	-
Banuhampu	101	96	112
Sungai Pua	27	29	25
Ampek Angkek	37	31	32
Canduang	50	48	36
Baso	19	21	23
Tilatang Kamang	81	87	88
Kamang Magek	44	40	31
Palembayan	-	-	-
Palupuh	-	-	-
Kabupaten Agam	522	546	544

Sumber : Kementerian Agama Kabupaten Agam

Tabel 2.2.38 Jumlah Murid Madrasah Aliyah (MA) Negeri dan Swasta Menurut Kecamatan di Kabupaten Agam, Tahun Ajaran 2022/2023 - 2024/2025

Kecamatan	Jumlah Murid Madrasah Aliyah (MA)					
	Negeri			Swasta		
	2022/2023	2023/2024	2024/2025	2022/2023	2023/2024	2024/2025
(1)	(2)	(3)	(4)	(5)	(6)	(7)
Tanjung Mutiara	-	-	-	-	-	-
Lubuk Basung	181	177	246	13	13	70
Ampek Nagari	-	-	-	63	59	-
Tanjung Raya	523	491	372	155	158	163
Matur	-	-	-	108	103	115
IV Koto	-	-	-	108	109	206
Malalak	-	-	-	-	-	-
Banuhampu	291	284	279	843	892	853
Sungai Pua	-	-	-	108	134	148
Ampek Angkek	-	-	-	471	451	173
Canduang	-	-	-	751	845	836
Baso	-	-	-	181	170	125
Tilatang Kamang	349	345	331	280	396	657
Kamang Magek	-	-	-	220	206	183
Palembayan	-	-	-	-	-	-
Palupuh	-	-	-	-	-	-
Kabupaten Agam	1.344	1.297	1.228	3.301	3.536	3.529

Lanjutan Tabel 2.2.38

Kecamatan	Jumlah Murid MA Negeri dan Swasta		
	2022/2023	2023/2024	2024/2025
(1)	(8)	(9)	(10)
Tanjung Mutiara	-	-	-
Lubuk Basung	194	190	316
Ampek Nagari	63	59	-
Tanjung Raya	678	649	535
Matur	108	103	115
IV Koto	108	109	206
Malalak	-	-	-
Banuhampu	1134	1176	1132
Sungai Pua	108	134	148
Ampek Angkek	471	451	173
Canduang	751	845	836
Baso	181	170	125
Tilatang Kamang	629	741	988
Kamang Magek	220	206	183
Palembayan	-	-	-
Palupuh	-	-	-
Kabupaten Agam	4.645	4.833	4.757

Sumber : Kementerian Agama Kabupaten Agam

Tabel 2.2.39 Rasio Murid - Guru Madrasah Aliyah (MA) Negeri dan Swasta Menurut Kecamatan di Kabupaten Agam, Tahun Ajaran 2022/2023 - 2024/2025

Kecamatan	Rasio Murid - Guru Madrasah Aliyah (MA)					
	Negeri			Swasta		
	2022/2023	2023/2024	2024/2025	2022/2023	2023/2024	2024/2025
(1)	(2)	(3)	(4)	(5)	(6)	(7)
Tanjung Mutiara	-	-	-	-	-	-
Lubuk Basung	6	6	6	3	3	18
Ampek Nagari	-	-	-	9	8	-
Tanjung Raya	8	7	5	7	6	7
Matur	-	-	-	9	9	10
IV Koto	-	-	-	5	3	5
Malalak	-	-	-	-	-	-
Banuhampu	8	9	9	13	14	11
Sungai Pua	-	-	-	4	5	6
Ampek Angkek	-	-	-	13	15	5
Canduang	-	-	-	15	18	23
Baso	-	-	-	10	8	5
Tilatang Kamang	11	10	10	6	8	12
Kamang Magek	-	-	-	5	5	6
Palembayan	-	-	-	-	-	-
Palupuh	-	-	-	-	-	-
Kabupaten Agam	8	8	7	9	9	10

Lanjutan Tabel 2.2.39

Kecamatan	Rasio Murid - Guru MA Negeri dan Swasta		
	2022/2023	2023/2024	2024/2025
(1)	(8)	(9)	(10)
Tanjung Mutiara	-	-	-
Lubuk Basung	6	6	7
Ampek Nagari	9	8	-
Tanjung Raya	8	7	6
Matur	9	9	10
IV Koto	5	3	5
Malalak	-	-	-
Banuhampu	11	12	10
Sungai Pua	4	5	6
Ampek Angkek	13	15	5
Canduang	15	18	23
Baso	10	8	5
Tilatang Kamang	8	9	11
Kamang Magek	5	5	6
Palembayan	-	-	-
Palupuh	-	-	-
Kabupaten Agam	9	9	9

Sumber : Kementerian Agama Kabupaten Agam

Tabel 2.2.40 Nama, Alamat, dan Penyelenggara Pusat Kegiatan Belajar Masyarakat (PKBM) di Kabupaten Agam, 2024

Nama PKBM	Alamat	Nama Penyelenggara	Tahun Terdaftar	Keterangan
(1)	(2)	(3)	(4)	(5)
PKBM Generasi Muda	Kecamatan Lubuk Basung	Mayor CZI Imam Syafii	2010	Aktif
PKBM Panggilan Hati	Kecamatan Lubuk Basung	Marahinim, S. Pd Ing	2010	Aktif
PKBM Harapan	Kecamatan Ampek Nagari	Andhika Mulya	2007	Aktif
PKBM Hasta Karya	Kecamatan Tanjung Raya	Zarnalia, S. Pd	2016	Aktif
PKBM Literavokasi	Kecamatan Matur	Yunaldi, S. Pd	2021	Aktif
PKBM Ar Rasyid	Kecamatan Ampek Koto	Linda, A. Md	2018	Aktif
PKBM Darul Ulum	Kecamatan Tilatang Kamang	Hj. Sunaryetti, S. Pd	2007	Aktif
PKBM Asy Syifa	Kecamatan Tilatang Kamang	Effry Yenni, S. Pd	2009	Aktif
PKBM Air Mata Ibu	Kecamatan Banuhampu	Hj. Nellyta	2007	Aktif
PKBM Al Quran Ridho Ilahi	Kecamatan Palupuh	Elimamarjumpa	2019	Aktif
PKBM Shahibul Quran	Kecamatan Ampek Angkek	Widya Lestari	2017	Aktif
PKBM Sandrina	Kecamatan Baso	Defi Asrianti, SH, S. Pd	2016	Aktif
PKBM Nurul Hidayah	Kecamatan Kamang Magek	Dra. Marniati	2007	Aktif

Sumber : Dinas Pendidikan dan Kebudayaan Kabupaten Agam

Tabel 2.2.41 Daftar Pusat Kegiatan Belajar (PKBM), Paket A, B dan C di Kabupaten Agam, 2024

Nama PKBM	Paket A		Tamatan 2023/2024
	Jml. Peserta Didik TP 2023/2024	Jml. Peserta Didik TP 2023/2024	
(1)	(2)	(3)	(4)
PKBM Generasi Muda	11	5	9
PKBM Panggilan Hati	27	6	9
PKBM Harapan	9	2	8
PKBM Hasta Karya	3	1	0
PKBM Literavokasi	2	3	0
PKBM Ar Rasyid	16	26	9
PKBM Darul Ulum	19	18	13
PKBM Asy Syifa	27	12	2
PKBM Air Mata Ibu	56	43	54
PKBM Al Quran Ridho Ilahi	8	1	8
PKBM Shahibul Quran	124	128	12
PKBM Sandrina	7	14	6
PKBM Nurul Hidayah	17	14	16

Lanjutan Tabel 2.2.41

Nama PKBM	Paket B		Tamatan 2023/2024
	Jml. Peserta Didik TP 2023/2024	Jml. Peserta Didik TP 2023/2024	
(1)	(2)	(3)	(4)
PKBM Generasi Muda	99	106	69
PKBM Panggilan Hati	125	49	65
PKBM Harapan	42	41	23
PKBM Hasta Karya	19	19	38
PKBM Literavokasi	12	14	12
PKBM Ar Rasyid	53	66	47
PKBM Darul Ulum	85	85	84
PKBM Asy Syifa	125	55	16
PKBM Air Mata Ibu	264	239	197
PKBM Al Quran Ridho Ilahi	15	25	15
PKBM Shahibul Quran	22	38	0
PKBM Sandrina	71	62	42
PKBM Nurul Hidayah	52	95	52

Lanjutan Tabel 2.2.41

Nama PKBM	Paket C		Tamatan 2023/2024
	Jml. Peserta Didik TP 2023/2024	Jml. Peserta Didik TP 2023/2024	
(1)	(2)	(3)	(4)
PKBM Generasi Muda	190	208	158
PKBM Panggilan Hati	145	39	63
PKBM Harapan	118	120	37
PKBM Hasta Karya	2	17	4
PKBM Literavokasi	5	3	5
PKBM Ar Rasyid	37	80	31
PKBM Darul Ulum	109	82	79
PKBM Asy Syifa	145	51	11
PKBM Air Mata Ibu	162	214	112
PKBM Al Quran Ridho Ilahi	82	64	82
PKBM Shahibul Quran	5	9	0
PKBM Sandrina	77	66	31
PKBM Nurul Hidayah	38	75	36

Sumber : Dinas Pendidikan dan Kebudayaan Kabupaten Agam

Tabel 2.2.42 Jumlah Pegawai Negeri Sipil UIN Bukittinggi Menurut Pangkat/Golongan, 2024

Fakultas	2024	
	Dosen	Pegawai
(1)	(2)	(3)
Golongan I		
I/A (Juru Muda)	-	-
I/B (Juru Muda Tk.I)	-	-
I/C (Juru)	-	-
I/D (Juru Tk.I)	-	-
Golongan II		
II/A (Pengatur Muda)	-	-
II/B (Pengatur Muda Tk.I)	-	1
II/C (Pengatur)	-	1
II/D (Pengatur Tk.I)	-	-
Golongan III		
III/A (Penata Muda)	-	9
III/B (Penata Muda Tk.I)	53	6
III/C (Penata)	33	2
III/D (Penata Tk.I)	47	31
Golongan IV		
IV/A (Pembina)	14	9
IV/B (Pembina Tk.I)	31	4
IV/C (Pembina Utama Muda)	7	-
IV/D (Penata Utama Muda Tk.I)	1	1
IV/E (Pembina Utama)	1	-
Jumlah	187	64

Sumber : Universitas Islam Negeri Bukittinggi

Tabel 2.2.43 Jumlah Pegawai Negeri Sipil UIN Bukittinggi Menurut Tingkat Pendidikan, 2024

Fakultas	2023		2024	
	Dosen	Pegawai	Dosen	Pegawai
(1)	(2)	(3)	(4)	(5)
Sampai Dengan SD	-	-	-	-
SLTP/Sederajat	-	-	-	-
SMA/Sederajat	-	3	-	3
Diploma	-	1	-	1
S1	-	43	-	43
S2	150	16	150	16
S3	35	-	35	-
Jumlah	185	63	185	63

Sumber : Universitas Islam Negeri Bukittinggi

Tabel 2.2.44 Jumlah Mahasiswa Universitas Islam Negeri (UIN) Bukittinggi Menurut Fakultas, 2021-2023

Fakultas	2022		2023		2024	
	Ganjil	Genap	Ganjil	Genap	Ganjil	Genap
(1)	(2)	(3)	(4)	(5)	(6)	(7)
Syariah	1565	1415	1.605	1.495	1.421	1.327
Tarbiyah	4869	3950	5.741	4.942	5.529	5.174
Ekonomi dan Bisnis Islam	4412	4029	4.486	4.066	3.816	3.677
Ushuluddin, Adab dan Dakwah	1261	1109	1.313	1.157	1.103	1.040
Pascasarjana	362	313	206	180	235	223
Fakultas	12469	10816	13.351	11.840	12.104	11.441

agamkab.go.id

agamkab.go.id

2.3 AGAMA DAN SOSIAL LAINNYA

Persentase penduduk Kabupaten Agam yang beragama Islam tahun 2024 adalah 99,20 persen, 0,70 persen beragama Protestan, dan 0,10 persen beragama Katolik, 0,001 persen beragama Budha dan selebihnya konghuchu dan kepercayaan. Terdapat 568 Mesjid dan 1.460 Mushalla di Kabupaten Agam pada tahun 2024. Dari segi kurban, hewan yang paling banyak digunakan masyarakat untuk berkorban adalah sapi, yaitu sebanyak 5.143 sapi pada tahun 2024

Program zakat juga digalakkan di Kabupaten Agam melalui Badan Amil Zakat. Pada tahun 2024 ini nilai zakat yang dikelola oleh Badan Amil Zakat sebesar 12.051.225.407 ribu rupiah. Penyaluran zakat terbesar melalui program Agam Peduli dengan total penyaluran sebesar 4.710.467.773 ribu rupiah.

Bencana Alam adalah peristiwa alam yang menimbulkan kesengsaraan, kerusakan alam dan lingkungan, serta mengakibatkan kerugian dan penderitaan pada penduduk. Pada tahun 2024 bencana yang sering terjadi adalah bencana Tanah Longsor, diketahui telah terjadi sebanyak 106 kali sepanjang tahun ini.

agamkab.go.id

Tabel 2.3.1 Jumlah Tempat Peribadatan Menurut Kecamatan di Kabupaten Agam, 2024

Kecamatan	Masjid	Musholla	Geraja Protestan	Gereja Katolik	Pura	Vihara
(1)	(2)	(3)	(4)	(5)	(6)	(7)
Tanjung Mutiara	25	81	-	-	-	-
Lubuk Basung	113	209	-	-	-	-
Ampek Nagari	32	53	-	-	-	-
Tanjung Raya	43	178	-	-	-	-
Matur	34	62	-	-	-	-
IV Koto	23	62	-	-	-	-
Malalak	20	45	-	-	-	-
Banuhampu	29	72	-	-	-	-
Sungai Pua	10	65	-	-	-	-
Ampek Angkek	38	89	-	-	-	-
Canduang	25	82	-	-	-	-
Baso	30	91	-	-	-	-
Tilatang Kamang	37	99	-	-	-	-
Kamang Magek	25	71	-	-	-	-
Palembayan	57	127	-	-	-	-
Palupuh	27	74	-	-	-	-
Kabupaten Agam	568	1460	-	-	-	-

Sumber : Kementerian Agama Kabupaten Agam

Tabel 2.3.2 Jumlah Ulama, Mubaligh dan Khatib Menurut Kecamatan di Kabupaten Agam, 2024

Kecamatan	Ulama	Mubaligh	Khatib	Jumlah
(1)	(2)	(3)	(4)	(5)
Tanjung Mutiara	7	30	23	60
Lubuk Basung	60	134	128	322
Ampek Nagari	31	98	25	154
Tanjung Raya	2	69	54	125
Matur	9	61	60	130
IV Koto	70	95	84	249
Malalak	32	86	30	148
Banuhampu	69	112	70	251
Sungai Pua	20	60	44	124
Ampek Angkek	22	97	36	155
Canduang	48	65	103	216
Baso	25	80	60	165
Tilatang Kamang	38	161	75	274
Kamang Magek	27	55	76	158
Palembayan	15	64	78	157
Palupuh	50	32	7	89
Kabupaten Agam	525	1 299	953	2 777

Sumber : Kementerian Agama Kabupaten Agam

Tabel 2.3.3 Jumlah Hewan Qurban Hari Raya Idul Adha Menurut Kecamatan di Kabupaten Agam, 2024

Kecamatan	2023			2024		
	Jenis Hewan			Jenis Hewan		
	Kambing	Sapi	Kerbau	Kambing	Sapi	Kerbau
(1)	(2)	(3)	(4)	(5)	(6)	(7)
Tanjung Mutiara	3	183	1	4	184	-
Lubuk Basung	20	623	0	29	495	-
Ampek Nagari	7	101	1	-	110	-
Tanjung Raya	31	390	0	19	340	-
Matur	9	226	2	1	209	-
IV Koto	6	342	1	5	318	-
Malalak	3	78	0	6	82	-
Banuhampu	11	600	0	6	545	-
Sungai Pua		294	0	3	304	-
Ampek Angkek	16	588	0	8	605	-
Canduang	6	246	0	10	193	-
Baso	15	431	0	9	382	-
Tilatang Kamang	11	646	0	17	639	-
Kamang Magek	1	402	0	3	419	-
Palembayan	9	236	0	23	218	-
Palupuh	16	122	0	3	100	-
Kabupaten Agam	164	5 508	5	146	5 143	-

Sumber : Kementerian Agama Kabupaten Agam

Tabel 2.3.4 Jumlah Jemaah Haji dan Jemaah Haji Meninggal menurut Kecamatan di Kabupaten Agam, 2024

Kecamatan	2023		2024	
	Jumlah Jemaah	Jumlah Jemaah Meninggal	Jumlah Jemaah	Jumlah Jemaah Meninggal
(1)	(2)	(3)	(4)	(5)
Tanjung Mutiara	9	-	8	-
Lubuk Basung	42	1	48	-
Ampek Nagari	16	-	13	-
Tanjung Raya	24	-	15	-
Matur	10	-	9	-
IV Koto	14	-	25	-
Malalak	3	1	2	1
Banuhampu	62	-	71	-
Sungai Pua	16	-	14	-
Ampek Angkek	123	1	72	-
Canduang	28	-	20	-
Baso	45	-	37	-
Tilatang Kamang	64	-	54	-
Kamang Magek	40	-	24	-
Palembayan	16	-	14	-
Palupuh	5	-	3	-
Kabupaten Agam	517	3	429	1

Sumber : Kementerian Agama Kabupaten Agam

Tabel 2.3.5 Program Pendistribusian Dana Badan Amil Zakat di Kabupaten Agam (000 rupiah), 2020-2024

Kecamatan	Tahun				
	2020	2021	2022	2023	2024
(1)	(2)	(3)	(4)	(5)	(6)
Penerimaan	9.357.650	9.557.015	9.833.121	9.833.121	12.661.164
Agam Makmur	1.174.100	1.042.500	1.004.016	1.265.923	2.121.406
Agam Cerdas	2.174.100	1.042.500	1.004.016	1.265.923	2.121.406
Agam Sehat	2.508.380	3.028.046	2.719.870	1.560.101	2.710.013
Agam Taqwa	634.581	510.615	473.068	597.789	748.001
Agam Peduli	155.140	292.752	299.029	155.350	134.105
Zakat Community Development (ZCD)	3.475.186	3.394.552	2.974.183	4.141.882	4.710.467
Pekan Gizi Nusantara (SGN)	-	-	-	-	-
Pekan Gizi Nusantara	-	-	-	-	-
Amil 12,5%	1.165.249	1.192.728	1.229.146	1.540.314	1.627.231

Sumber : Badan Amil Zakat Kabupaten Agam

Tabel 2.3.6 Program Pendistribusian Dana Badan Amil Zakat Kabupaten Agam (000 Rupiah), 2024

Program	Jumlah Mustahik	Nilai Value (Rupiahs)
(1)	(2)	(3)
Agam Makmur	-	-
Pengembangan Usaha Dagang	625	1.515.356.500
Peremajaan Alat Usaha	121	464.800.000
Pengembangan Usaha Ternak	16	50.250.000
Usaha Pertanian dan Perkebunan	41	91.000.000
Bantuan Usaha Terhutang Riba	-	-
Agam Cerdas	1.433	2.710.013.200
Agam Sehat	357	748.001.400
Agam Taqwa	113	134.105.100
Agam Peduli	15.130	4.710.467.773
Amil 12,5 %	-	1.627.231.434
Kabupaten Agam	17.836	12.051.225.407

Sumber : Badan Amil Zakat Kabupaten Agam

Tabel 2.3.7 **Bencana Alam Menurut Jenis Kejadian dan Kecamatan di Kabupaten Agam, 2024**

Kecamatan	Jenis Kejadian						
	Banjir/ Gelombang Pasang	Kebakaran Hutan/ Lahan	Angin Kencang/ Topan/Puting Beliung	Tanah Longsor	Gempa	Abrasi Pantai	Bencana Lainnya
(1)	(2)	(3)	(4)	(5)	(6)	(7)	(8)
Tanjung Mutiara	10	-	14	2	-	-	2
Lubuk Basung	5	-	38	2	-	-	-
Ampek Nagari	3	-	4	2	-	-	1
Tanjung Raya	6	1	11	5	-	-	3
Matur	-	-	5	11	-	-	1
IV Koto	6	-	4	15	-	-	2
Malalak	-	-	-	5	-	-	-
Banuhampu	6	-	2	1	-	-	1
Sungai Pua	3	-	-	2	-	-	1
Ampek Angkek	3	-	1	-	-	-	-
Canduang	6	-	1	2	-	-	-
Baso	2	-	2	20	-	-	-
Tilatang Kamang	3	-	3	3	-	-	-
Kamang Magek	2	-	2	1	-	-	-
Palembayan	5	1	-	15	-	-	2
Palupuh	-	-	1	20	-	-	-
Kabupaten Agam	60	2	88	106	-	-	13

Sumber : Badan Penanggulangan Bencana Daerah Kabupaten Agam

Tabel 2.3.8 Jumlah Peralatan Penanggulangan Bencana dan Kondisi di Kabupaten Agam, 2024

Jenis Peralatan	Jumlah	Satuan	Kondisi		
			Baik	Rusak Ringan	Rusak berat
(1)	(2)	(3)	(4)	(5)	(6)
Perahu Fiber	4	Buah	√		
Perahu Alumunium	1	Buah	√		
Perahu Karet	1	Buah	√		
Kapal Rescue	1	Buah		√	
Perahu Kayak	2	Buah	√		
Mesin Tempel Perahu	3	Buah	√		
Chain Saw	4	Buah			√
Chain Saw	5	Buah	√		
Gergaji Kayu	1	Buah	√		
Gerobak	1	Buah	√		
Helm Safety	7	Buah	√		
Helm Arum Jeram	4	Buah	√		
Fin Selam	1	Buah	√		
Baju Selam	1	Buah		√	
Rompi Selam BCD	3	Buah	√		
Jaket Pelampung	6	Buah	√		
Dayung	10	Buah	√		
Tandu	1	Buah	√		
Tenda Koinca	2	Buah	√		
Tenda ½ Lingkaran Orange	2	Buah	√		
Tenda ½ Lingkaran Abu	1	Buah		√	
Tenda Keluarga	11	Buah	√		
Genset	9	Buah	√		
Genset	3	Buah		√	

Lanjutan Tabel 2.3.8

Jenis Peralatan	Jumlah	Satuan	Kondisi		
			Baik	Rusak Ringan	Rusak berat
(1)	(2)	(3)	(4)	(5)	(6)
Mesin Water Pump	24	Buah	√		
Mesin Sedot Air	7	Buah			√
Mesin Sedot Air	3	Buah	√		
Mesin Water Threatment	1	Buah	√		
Mesin Filtrasi Air	3	Buah	√		
Selang Air Pemadam	19	Buah	√		
Solar Panel	2	Buah	√		
Antena	2	Buah	√		
HT	10	Buah	√		
Drone	1	Buah			√
Full Body Harness	2	Buah	√		
Half Body Harness	5	Buah	√		
Tali Webbing	3	Buah	√		
Tali Karmantel	4	Buah	√		
Pulley	6	Buah	√		
Pulley Tandem	3	Buah	√		
Grigri	2	Buah	√		
Ascender	4	Buah	√		
Descender	2	Buah	√		
Descender Figur	1	Buah	√		
Carabiner	10	Buah	√		
Dayung	2	Buah	√		
Ring Buoy	5	Buah	√		
Jaket Pelampung	9	Buah	√		

Lanjutan Tabel 2.3.8

Jenis Peralatan	Jumlah	Satuan	Kondisi		
			Baik	Rusak Ringan	Rusak berat
(1)	(2)	(3)	(4)	(5)	(6)
Helm Pemadam	1	Buah	√		
Tool Set	3	Buah	√		
Sepeda Motor KLX	5	Buah			√
Mobil Operasional	9	Buah	√		
Pompa Alkon	20	Buah	√		
Light tower	7	Buah	√		
Pengki	50	Buah	√		
Cangkul	50	Buah	√		
Selang	50	Buah	√		
Gerinda	1	Buah	√		
Alat Pemecah Beton	1	Buah	√		

Sumber : Satuan Polisi Pamong Praja dan Pemadam Kebakaran Kabupaten Agam

Tabel 2.3.9 Jumlah Desa/Kelurahan/Nagari yang Mengalami Bencana Alam Menurut Kecamatan di Kabupaten Agam, 2022 - 2024

Kecamatan	Banjir		
	2022	2023	2024
(1)	(2)	(3)	(4)
Tanjung Mutiara	-	-	3
Lubuk Basung	-	-	5
Ampek Nagari	-	-	2
Tanjung Raya	-	-	2
Matur	-	-	-
IV Koto	-	-	-
Malalak	-	-	1
Banuhampu	-	-	1
Sungai Pua	-	-	4
Ampek Angkek	-	-	-
Canduang	-	-	-
Baso	-	-	1
Tilatang Kamang	-	-	-
Kamang Magek	-	-	1
Palembayan	-	-	1
Palupuh	-	-	3
Kabupaten Agam	-	-	24

Lanjutan Tabel 2.3.9

Kecamatan	Tanah Longsor		
	2022	2023	2024
(1)	(5)	(6)	(7)
Tanjung Mutiara	-	-	-
Lubuk Basung	-	-	2
Ampek Nagari	-	-	2
Tanjung Raya	-	-	6
Matur	-	-	6
IV Koto	-	-	5
Malalak	-	-	4
Banuhampu	-	-	3
Sungai Pua	-	-	2
Ampek Angkek	-	-	-
Canduang	-	-	3
Baso	-	-	4
Tilatang Kamang	-	-	1
Kamang Magek	-	-	-
Palembayan	-	-	6
Palupuh	-	-	5
Kabupaten Agam	-	-	49

Lanjutan Tabel 2.3.9

Kecamatan	Gempa Bumi		
	2022	2023	2024
(1)	(8)	(9)	(10)
Tanjung Mutiara	-	-	4
Lubuk Basung	-	-	2
Ampek Nagari	-	-	-
Tanjung Raya	-	-	4
Matur	-	-	-
IV Koto	-	-	-
Malalak	-	-	-
Banuhampu	-	-	-
Sungai Pua	-	-	5
Ampek Angkek	-	-	1
Canduang	-	-	-
Baso	-	-	-
Tilatang Kamang	-	-	5
Kamang Magek	-	-	-
Palembayan	-	-	-
Palupuh	-	-	5
Kabupaten Agam	-	-	26

Sumber : Badan Pusat Statistik, Pendataan Potensi Desa (Podes)

Tabel 2.3.10 Banyaknya Kecelakaan Lalu Lintas Korban dan Kerugian Kabupaten Agam pada Wilayah Hukum Polres Agam, 2024

Kecamatan	Jumlah Kecelakaan	Meninggal	Jumlah Korban Kecelakaan		
			Luka Berat	Luka Ringan	Kerugian Materi (000 Rp)
(1)	(2)	(3)	(4)	(5)	(6)
Januari	29	7	13	9	47.700.000
Februari	17	3	10	4	57.500.000
Maret	11	1	7	3	33.000.000
April	14	4	10	-	46.600.000
Mei	9	1	7	1	100.800.000
Juni	12	2	6	4	21.800.000
Juli	10	-	8	2	18.000.000
Agustus	13	1	8	4	41.800.000
September	10	-	1	9	25.000.000
Oktober	8	-	1	7	22.000.000
November	15	2	1	12	63.000.000
Desember	18	2	2	12	48.500.000
Kabupaten Agam	166	23	74	67	522.700.000

Sumber : Kepolisian Negara Republik Indonesia Resor Agam

Tabel 2.3.11 Sepuluh Tindak Pidana Terbesar pada Wilayah Hukum Polres Agam, 2024

Jenis Tindak Pidana	Pada Wilayah Hukum Polres Lubuk Basung
(1)	(2)
Penganiayaan Ringan	58
Pencurian dengan Pemberatan	23
Pencuri Biasa	21
Anak yang Berhadapan dengan Hukum	11
Perjudian	9
pengrusakan	7
Penggelapan	6
Pengeroyokan	4
Curanmor	3
Perdagangan Orang	1

Sumber : Kepolisian Negara Republik Indonesia Resor Agam

Tabel 2.3.12 Tindak Pidana Menurut Kecamatan pada Wilayah Hukum Polres Agam, 2024

Kecamatan	2023	2024	Satuan
(1)	(2)	(3)	(4)
Tanjung Mutiara	29	15	Kasus
Lubuk Basung	17	11	Kasus
Ampek Nagari	19	16	Kasus
Tanjung Raya	29	22	Kasus
Matur	13	21	Kasus
Palembayan	7	26	Kasus
Kabupaten Agam	114	111	Kasus

Sumber : Kepolisian Negara Republik Indonesia Resor Agam

agamkab.go.id

Tabel 2.3.13 Banyaknya SIM yang dikeluarkan Polres Agam, 2024

Jenis Sim	2023	2024
(1)	(2)	(3)
SIM Perorangan		
SIM A	2608	2585
SIM B1	57	32
SIM B2	1	2
SIM C	3796	3711
SIM D	-	-
Jumlah	6462	6330
SIM Umum		
SIM A Umum	2	1
SIM B1 Umum	55	34
SIM B2 Umum	24	12
Jumlah	81	47
Kabupaten Agam	6543	6377

Sumber : Kepolisian Negara Republik Indonesia Resor Agam

Tabel 2.3.14 Banyaknya Kecelakaan Lalu Lintas Korban dan Kerugian pada Wilayah Hukum Polres Bukittinggi, 2024

Kecamatan	Jumlah Kecelakaan	Meninggal	Jumlah Korban Kecelakaan		
			Luka Berat	Luka Ringan	Kerugian Materi (000 Rp)
(1)	(2)	(3)	(4)	(5)	(6)
Januari	10	3	-	11	54.500.000
Februari	7	1	-	8	8.500.000
Maret	15	1	-	14	20.500.000
April	18	8	2	72	118.500.000
Mei	12	4	-	20	100.500.000
Juni	8	2	-	9	9.000.000
Juli	11	3	-	19	52.500.000
Agustus	14	-	-	30	14.800.000
September	5	-	-	10	5.500.000
Oktober	15	5	1	20	47.500.000
November	13	4	-	16	29.500.000
Desember	11	2	-	14	9.000.000
Kabupaten Agam	139	33	3	243	470.300.000

Sumber : Kepolisian Negara Republik Indonesia Resor Bukittinggi

Tabel 2.3.15 Sepuluh Tindak Pidana Terbesar pada Wilayah Hukum Polres Bukittinggi, 2024

Jenis Tindak Pidana	Pada Wilayah Hukum Polres Lubuk Basung
(1)	(2)
narkoba	74
Pencurian dengan Pemberatan	13
pencabulan	10
Curanmor	9
Pencuri Biasa	6
Penggelapan	5
Penganiayaan Ringan	4
peras ancam	2
Perlindungan Anak	-
Perjudian	-

Sumber : Kepolisian Negara Republik Indonesia Resor Bukittinggi

Tabel 2.3.16 Tindak Pidana Menurut Kecamatan pada Wilayah Hukum Polres Bukittinggi, 2024

Kecamatan	2024	Satuan
(1)	(2)	(3)
IV Koto	4	Kasus
Malalak	6	Kasus
Banuhampu	6	Kasus
Sungai Pua	4	Kasus
Ampek Angkek	7	Kasus
Canduang	5	Kasus
Baso	10	Kasus
Tilatang Kamang	9	Kasus
Kamang Magek	6	Kasus
Palupuh	1	Kasus
Kabupaten Agam	58	Kasus

Sumber : Kepolisian Negara Republik Indonesia Resor Bukittinggi

Tabel 2.3.17 Data Pelanggaran Perda pada Satuan Polisi Pamong Praja dan Pemadam Kebakaran Kabupaten Agam, 2024

Jenis Pelanggaran	Jumlah	Persentase
(1)	(2)	(3)
K3	79	69%
IMB	24	21%
GALIAN C	1	1%
REKLAME	3	3%
PEKAT	3	3%
PASAR	3	3%
WARNET	0	0%
MIRAS	1	1%
Jumlah	114	100%

Sumber : Dinas Satpol PP dan Pemadam Kebakaran Kabupaten Agam

Tabel 2.3.18 Jumlah Sarana dan Prasarana POLPP dan Damkar Berdasarkan Kondisi, 2024

Jenis Sim	Nama Barang	Jumlah Layak Pakai	Jumlah Tidak Layak Pakai
(1)	(2)	(3)	(4)
KENDARAAN DINAS		12	9
	1 Sepeda Motor	6	5
	2 Mobil Patroli	1	1
	3 Truck Angkut Personil	1	-
	4 Mobil PMK	4	3
	5 Mobil Station (pool)	-	-
PERALATAN KEAMANAN		67	67
	1 Tameng PHH	-	-
	2 Helm Patroli	-	-
	3 Borgol	-	-
	4 Pentungan	10	20
	5 Pisau Belati	-	-
	6 Senter	-	-
	7 Helm PMK	10	15
	8 Selang Hisap/Semprot PMK	15	10
	9 Pakaian Tahan Panas PMK	13	7
	10 Sepatu Tahan Panas PMK	10	10
	11 Tabung APAR PMK	9	5
ALAT - ALAT KOMUNITAS		27	16
	1 Pesawat HT	25	15
	2 Pesawat Rage/Radio Rage	2	1

Sumber : Dinas Satpol PP dan Pemadam Kebakaran Kabupaten Agam

Tabel 2.3.19 Jumlah Penanganan Kebakaran Menurut Kecamatan di Kabupaten Agam, 2023 - 2024

Kecamatan	2023	2024
(1)	(2)	(3)
Tanjung Mutiara	4	14
Lubuk Basung	19	18
Ampek Nagari	2	3
Tanjung Raya	6	13
Matur	2	2
IV Koto	1	8
Malalak	0	3
Banuhampu	10	11
Sungai Pua	1	2
Ampek Angkek	7	17
Canduang	2	8
Baso	7	6
Tilatang Kamang	3	11
Kamang Magek	2	5
Palembayan	1	1
Palupuh	1	1
Kabupaten Agam	68	123

Sumber : Dinas Satpol PP dan Pemadam Kebakaran Kabupaten Agam

Tabel 2.3.20 Jumlah Perkara yang Diterima dan Diputuskan Menurut Jenisnya di Pengadilan Agama Maninjau Kabupaten Agam, 2024

Jenis Perkara	Sisa Tahun Lalu	Perkara Diterima	Perkara Diputus
(1)	(2)	(3)	(4)
Izin Kawin	-	-	-
Izin Poligami	-	-	-
Pengesahan Nikah	-	13	13
Dispensasi Kawin	-	3	3
Cerai Talak	1	41	42
Cerai Gugat	1	171	171
Ditolak	-	-	-
Gugur	-	-	-
Dicabut	-	-	-
NO	-	-	-
Pengesahan Anak	-	-	-
Penunjuk Wali	-	-	-
Harta Bersama	-	-	-
Wali Adhal	1	5	6
Pembatalan Perkawinan	-	-	-
P3H/Penetapan Waris	-	6	6
Perubahan Identitas	-	-	-
Perwalian	-	3	3
Asal Usuk Anak	-	1	1
Jumlah	3	243	245

Sumber : Pengadilan Agama Maninjau Kabupaten Agam

Tabel 2.3.21 Jumlah Perkara yang Diterima dan Diputus Pengadilan Agama Maninjau Menurut Bulan di Kabupaten Agam, 2024

Bulan	Jumlah Perkara			
	Diterima	Diputuskan	Dicabut	Ditolak
(1)	(2)	(3)	(4)	(5)
Sisa 2023	3	-	-	-
Januari	30	11	1	1
Februari	21	17	3	1
Maret	22	15	6	1
April	23	9	-	-
Mei	25	25	-	-
Juni	24	13	1	1
Juli	22	19	2	-
Agustus	20	25	-	-
September	23	15	1	-
Oktober	19	35	-	1
November	11	18	-	-
Desember	3	17	1	-
Kabupaten Agam	246	219	15	5

Lanjutan Tabel 2.3.21

Kecamatan	Jumlah Perkara		
	Gugur	No	Sisa
(1)	(6)	(7)	(8)
Sisa 2023	-	-	3
Januari	-	-	20
Februari	1	-	19
Maret	1	-	18
April	-	-	32
Mei	-	-	32
Juni	1	-	40
Juli	1	-	40
Agustus	2	-	33
September	-	-	40
Oktober	-	-	23
November	-	-	16
Desember	-	-	1
Kabupaten Agam	6	-	1

Sumber : Pengadilan Agama Maninjau

Tabel 2.3.22 Jumlah Perkara pada Pengadilan Agama Maninjau Menurut Kondisi dan Wilayah Hukum, 2024

Wilayah Hukum	Jumlah Perkara			
	Diterima	Diputuskan	Dicabut	Ditolak
(1)	(2)	(3)	(4)	(5)
Tanjung Raya	95	87	5	-
Matur	49	42	4	3
IV Koto	64	53	8	2
Malalak	28	25	-	-
Luar Wilayah Hukum	7	7	-	-
Jumlah	243	214	17	5

agamkab.go.id

Lanjutan Tabel 2.3.22

Kecamatan	Jumlah Perkara		
	Gugur	No	Sisa
(1)	(6)	(7)	(8)
Tanjung Raya	2	-	1
Matur	-	-	-
IV Koto	1	-	-
Malalak	3	-	-
Luar Wilayah Hukum	-	-	-
Jumlah	6	-	1

Sumber : Pengadilan Agama Maninjau

agamkab.go.id

Tabel 2.3.23 Jumlah Perceraian pada Pengadilan Agama Maninjau Menurut Wilayah Hukum, 2023 - 2024

Wilayah Hukum	Perceraian		
	2023	2024	Satuan
(1)	(2)	(3)	(4)
Tanjung Raya	74	85	Perkara
Matur	29	39	Perkara
IV Koto	40	57	Perkara
Malalak	12	27	Perkara
Luar Wilayah Hukum	2	7	Perkara
Jumlah	157	212	Perkara

Sumber : Pengadilan Agama Maninjau

agamkab.go.id

Tabel 2.3.24 Jumlah Perceraian pada Pengadilan Agama Maninjau Menurut Faktor Penyebab, 2023 - 2024

Wilayah Hukum	Perceraian		
	2023	2024	Satuan
(1)	(2)	(3)	(4)
Meninggalkan Salah Satu Pihak	45	32	Perkara
Perselisihan dan Pertengkaran Terus Menerus	102	156	Perkara
Madat	1	1	Perkara
Dihukum Penjara	3	-	Perkara
KDRT	1	2	Perkara
Ekonomi	5	2	Perkara
Jumlah	157	212	Perkara

Sumber : Pengadilan Agama Maninjau

agamkab.go.id

Tabel 2.3.25 Jumlah Perceraian pada Pengadilan Agama Maninjau Menurut Bulan, 2023 - 2024

Bulan	2023	2024	Satuan
(1)	(2)	(3)	(4)
Januari	18	28	Perkara
Februari	17	17	Perkara
Maret	6	20	Perkara
April	6	23	Perkara
Mei	32	22	Perkara
Juni	12	19	Perkara
Juli	7	21	Perkara
Agustus	19	16	Perkara
September	9	17	Perkara
Oktober	16	16	Perkara
November	10	10	Perkara
Desember	5	3	Perkara
Kabupaten Agam	157	212	Perkara

Sumber : Pengadilan Agama Maninjau

Tabel 2.3.26 Jumlah Perkara yang Diterima dan Diputuskan Menurut Jenisnya di Pengadilan Agama Lubuk Basung Kabupaten Agam, 2024

Jenis Perkara	Sisa Tahun Lalu	Perkara Diterima	Perkara Terputus
(1)	(2)	(3)	(4)
Izin Kawin	-	1	1
Izin Poligami	-	-	-
Pengesahan Nikah	-	54	54
Dispensasi Kawin	-	10	10
Cerai Talak	-	59	59
Cerai Gugat	1	320	318
Ditolak	-	-	-
Gugur	-	-	-
Dicabut	-	-	-
NO	-	-	-
Pengesahan Anak	-	1	1
Penunjuk Wali	-	-	-
Harta Bersama	-	4	3
Wali Adhal	-	1	1
Pembatalan Perkawinan	-	-	-
P3HP/Penetapan Waris	-	10	10
Perubahan Identitas	-	-	-
Perwalian	-	-	-
Asal Usul Anak	-	4	4
Lain-Lain	-	1	1
Penguasaan Anak	-	1	1
Pengangkatan Anak	-	-	-
Kewarisan	-	1	1
Wakaf	1	-	1
Kabupaten Agam	2	467	465

Sumber : Pengadilan Agama Lubuk Basung Kabupaten Agam

Tabel 2.3.27 Jumlah Perkara yang Diterima dan Diputus Pengadilan Agama Lubuk Basung Menurut Bulan, 2024

Bulan	Jumlah Perkara			
	Diterima	Diputuskan	Dicabut	Ditolak
(1)	(2)	(3)	(4)	(5)
Sisa 2023	2	-	-	-
Januari	60	6	2	-
Februari	43	46	3	4
Maret	24	36	4	-
April	33	12	1	1
Mei	79	49	6	1
Juni	28	50	4	1
Juli	56	41	3	2
Agustus	35	34	6	1
September	33	36	-	-
Oktober	36	37	2	1
November	36	34	3	2
Desember	4	20	1	1
Jumlah	469	401	35	14

Lanjutan Tabel 2.3.27

Bulan	Jumlah Perkara		
	Gugur	No	Sisa
(1)	(6)	(7)	(8)
Sisa 2023	-	-	2
Januari	-	1	53
Februari	-	-	43
Maret	-	1	26
April	-	-	45
Mei	1	-	67
Juni	3	-	37
Juli	-	1	46
Agustus	2	-	38
September	1	-	34
Oktober	-	1	29
November	1	1	24
Desember	-	2	4
Jumlah	8	7	446

Sumber : Pengadilan Agama Lubuk Basung

Tabel 2.3.28 Jumlah Perkara pada Pengadilan Agama Lubuk Basung Menurut Kondisi dan Wilayah Hukum, 2024

Bulan	Jumlah Perkara			
	Diterima	Diputuskan	Dicabut	Ditolak
(1)	(2)	(3)	(4)	(5)
Tanjung Mutiara	72	66	2	1
Lubuk Basung	213	178	22	6
Ampek Nagari	99	86	5	3
Palembayan	77	68	6	1
Luar Wilayah Hukum	6	6	0	0
Jumlah	467	404	35	11

agamkab.go.id

Lanjutan Tabel 2.3.28

Kecamatan	Jumlah Perkara		
	Gugur	No	Sisa
(1)	(6)	(7)	(8)
Tanjung Mutiara	2	-	1
Lubuk Basung	2	2	3
Ampek Nagari	2	3	-
Palembayan	2	-	-
Luar Wilayah Hukum	-	-	-
Jumlah	8	5	4

Sumber : Pengadilan Agama Lubuk Basung

agamkab.go.id

Tabel 2.3.29 Jumlah Perceraian pada Pengadilan Agama Lubuk Basung Menurut Wilayah Hukum, 2023 - 2024

Kecamatan	Perceraian		
	2023	2024	Satuan
(1)	(2)	(3)	(4)
Tanjung Mutiara	60	62	Perkara
Lubuk Basung	167	141	Perkara
Ampek Nagari	50	70	Perkara
Palembayan	58	60	Perkara
Luar Wilayah Hukum	8	5	Perkara
Jumlah	343	338	Perkara

Sumber : Pengadilan Agama Lubuk Basung

agamkab.go.id

Tabel 2.3.30 Jumlah Perceraian pada Pengadilan Agama Lubuk Basung Menurut Faktor Penyebab, 2023 - 2024

Kecamatan	Perceraian		
	2023	2024	Satuan
(1)	(2)	(3)	(4)
Ekonomi	12	27	Perkara
Tidak Ada Keharmonisan/Peselisihan dan Pertengkaran Terus Menerus	274	311	Perkara
Meninggalkan Salah Satu Pihak	-	6	Perkara
Judi	-	1	Perkara
Dihukum Penjara	-	1	Perkara
KDRT	-	2	Perkara
Jumlah	286	338	Perkara

Sumber : Pengadilan Agama Lubuk Basung

agamkab.go.id

Tabel 2.3.31 Jumlah Perceraian pada Pengadilan Agama Lubuk Basung Menurut Bulan, 2023 - 2024

Bulan	2023	2024	Satuan
(1)	(2)	(3)	(4)
Januari	54	5	Perkara
Februari	57	47	Perkara
Maret	25	32	Perkara
April	9	13	Perkara
Mei	36	42	Perkara
Juni	23	36	Perkara
Juli	31	43	Perkara
Agustus	26	34	Perkara
September	26	33	Perkara
Oktober	26	37	Perkara
November	24	34	Perkara
Desember	9	20	Perkara
Jumlah	346	376	Perkara

Sumber : Pengadilan Agama Lubuk Basung

Tabel 2.3.32 Jumlah Perkara yang Diterima dan Diputus Pengadilan Agama Bukittinggi Menurut Bulan, 2024

Bulan	Jumlah Perkara			
	Diterima	Diputuskan	Dicabut	Ditolak
(1)	(2)	(3)	(4)	(5)
Sisa 2023	71	-	-	-
Januari	74	52	6	1
Februari	67	55	8	2
Maret	65	54	13	3
April	53	44	4	1
Mei	89	56	6	-
Juni	71	64	12	1
Juli	87	81	6	3
Agustus	85	67	5	4
September	66	77	7	-
Oktober	72	44	8	1
November	71	50	6	1
Desember	52	64	11	-
Jumlah	923	708	92	17

Lanjutan Tabel 2.3.32

Bulan	Jumlah Perkara		
	Gugur	No	Sisa
(1)	(6)	(7)	(8)
Sisa 2023	-	-	71
Januari	4	2	80
Februari	-	2	80
Maret	2	1	72
April	1	3	72
Mei	1	1	97
Juni	3	5	83
Juli	-	3	77
Agustus	1	2	83
September		1	64
Oktober	2	1	80
November	-	6	88
Desember	2	4	59
Jumlah	16	31	1006

Sumber : Pengadilan Agama Bukittinggi

Tabel 2.3.33 Jumlah Perkara Menurut Kondisi dan Wilayah Hukum, 2024

Bulan	Jumlah Perkara			
	Diterima	Diputuskan	Dicabut	Ditolak
(1)	(2)	(3)	(4)	(5)
Palupuh	32	27	-	-
Tilatang Kamang	83	63	6	-
Kamang Magek	52	35	7	2
Baso	91	77	5	-
IV Angkek	94	74	12	-
Canduang	65	50	5	3
Banuhampu	82	63	5	2
Sungai Pua	39	31	4	-
Jumlah	538	420	44	7

Lanjutan Tabel 2.3.33

Bulan	Jumlah Perkara		
	Gugur	No	Sisa
(1)	(6)	(7)	(8)
Palupuh	2	-	3
Tilatang Kamang	2	2	10
Kamang Magek	1	3	4
Baso	-	4	5
IV Angkek	1	3	4
Canduang	1	1	5
Banuhampu	1	4	7
Sungai Pua	-	-	4
Jumlah	8	17	42

Sumber : Pengadilan Agama Bukittinggi

Tabel 2.3.34 Jumlah Perceraian Menurut Wilayah Hukum, 2024

Bulan	Perceraian	
	Jumlah	Satuan
(1)	(2)	(3)
Palupuh	21	Perkara
Tilatang Kamang	66	Perkara
Kamang Magek	37	Perkara
Baso	68	Perkara
IV Angkek	74	Perkara
Canduang	53	Perkara
Banuhampu	68	Perkara
Sungai Pua	36	Perkara
Jumlah	423	Perkara

Sumber : Pengadilan Agama Bukittinggi

Tabel 2.3.35 Jumlah Perkara Perdata dan Pidana pada pengadilan Negeri Lubuk Basung Menurut Kecamatan di Kabupaten Agam, 2024

Bulan	Perdata	Pidana
(1)	(2)	(3)
Tanjung Mutiara	8	17
Lubuk Basung	28	60
Ampek Nagari	7	8
Tanjung Raya	5	17
Matur	6	7
IV Koto	3	5
Malalak	-	1
Banuhampu	5	19
Sungai Pua	6	2
Ampek Angkek	-	-
Canduang	-	-
Baso	-	-
Tilatang Kamang	-	-
Kamang Magek	-	-
Palembayan	13	18
Palupuh	-	-
Kabupaten Agam	81	154

Sumber : Pengadilan Negeri Lubuk Basung

Tabel 2.3.36 Rincian Perkara Perdata, Pidana, Lalu Lintas Lainnya yang Masuk Pengadilan Negeri Lubuk Basung Menurut Bulan, Tahun 2024

Bulan	Perdata				Jumlah
	Gugatan	Diputuskan	Gugatan Sederhana	Permohonan	
(1)	(2)	(3)	(4)	(5)	(6)
Sisa Tahun 2023	12	-	-	1	13
Januari	5	3	-	3	11
Februari	3	5	-	2	10
Maret	1	3	2	2	8
April	-	5	-	-	5
Mei	6	3	1	2	12
Juni	3	4	-	2	9
Juli	4	2	2	1	9
Agustus	5	-	2	2	9
September	6	6	-	-	12
Oktober	3	2	-	3	8
November	4	7	3	3	17
Desember	9	4	-	2	15
Kabupaten Agam	61	44	10	23	138

Lanjutan Tabel 2.3.36

Bulan	Perdata					Pidana Anak	Jumlah	Lalu Linras dan Lain - lain
	Biasa	Singkat	Cepat	Praperadilan				
(1)	(7)	(8)	(9)	(10)	(11)	(12)	(13)	
Sisa Tahun 2023	8	-	-	-	1	9	-	
Januari	15	-	-	-	-	15	192	
Februari	7	-	-	-	-	7	77	
Maret	7	-	-	1	-	8	65	
April	8	-	-	-	-	8	137	
Mei	9	-	1	-	1	11	160	
Juni	23	-	-	-	-	23	236	
Juli	9	-	-	-	-	9	154	
Agustus	15	-	-	1	-	16	113	
September	16	-	-	-	1	17	182	
Oktober	12	-	-	-	1	13	355	
November	21	-	-	-	-	21	139	
Desember	6	-	-	-	-	6	81	
Kabupaten Agam	156	-	1	2	4	163	1.891	

Sumber : Pengadilan Agama Lubuk Basung

Tabel 2.3.37 Jenis Perkara Pidana dan Jumlah Terdakwa pada Pengadilan Negeri Lubuk Basung Menurut Kecamatan di Kabupaten Agam, 2024

Jenis Perkara	Perkara	Terdakwa
(1)	(2)	(3)
Biasa	148	180
Singkat	-	-
Cepat	1	1
Praperadilan	2	2
Pidana Anak	3	4
Kabupaten Agam	154	187

Sumber : Pengadilan Negeri Lubuk Basung

agamkab.go.id

Tabel 2.3.38 Jumlah Perkara Lalu Lintas pada pengadilan Negeri Lubuk Basung Menurut Kecamatan di Kabupaten Agam, 2022-2024

Kecamatan	Tahun		
	2022	2023	2024
(1)	(2)	(3)	
Tanjung Mutiara	22	115	75
Lubuk Basung	71	875	1610
Ampek Nagari	31	167	35
Tanjung Raya	24	107	42
Matur	12	51	22
IV Koto	8	34	16
Malalak	2	29	58
Banuhampu	32	113	23
Sungai Pua	10	34	10
Ampek Angkek	0	-	-
Canduang	0	-	-
Baso	0	-	-
Tilatang Kamang	0	-	-
Kamang Magek	0	-	-
Palembayan	55	73	-
Palupuh			-
Kabupaten Agam	267	1598	1891

Sumber : Pengadilan Negeri Lubuk Basung

Tabel 2.3.39 Jumlah Perkara Lalu Lintas pada pengadilan Negeri Lubuk Basung Menurut Bulan di Kabupaten Agam, 2022-2024

Bulan	Tahun		
	2022	2023	2024
(1)	(2)	(3)	(4)
Sisa Tahun Sebelumnya	-	-	-
Januari	119	121	192
Februari	81	70	77
Maret	27	131	65
April	56	52	137
Mei	183	31	160
Juni	339	381	236
Juli	156	265	154
Agustus	156	252	113
September	334	224	182
Oktober	84	153	355
November	70	18	139
Desember	5	1	81
Kabupaten Agam	1.610	1.699	1.891

Sumber : Pengadilan Negeri Lubuk Basung

Tabel 2.3.40 Jumlah Perkara yang Masuk Kejaksaan Negeri di Kabupaten Agam Menurut Bulan, Tahun 2024

Bulan	Pidana				Jumlah
	Pidana Umum	Pidana Khusus	Pidana Ringan	Pelanggaran Lalu Lintas	
(1)	(2)	(3)	(4)	(5)	(6)
Januari	9	-	-	67	76
Februari	10	-	-	59	69
Maret	7	-	-	31	38
April	16	-	-	40	56
Mei	10	-	-	107	117
Juni	11	-	-	135	146
Juli	15	1	-	56	72
Agustus	15	2	-	96	113
September	9	1	-	75	85
Oktober	15	-	-	215	230
November	22	-	-	93	115
Desember	11	-	-	49	60
Kabupaten Agam	150	4	-	1023	1177

Sumber : Kejaksaan Negeri Lubuk Basung Kabupaten Agam

Tabel 2.3.41 Tindakan Pidana Khusus Menurut Jenisnya pada Lembaga Pemasyarakatan di Wilayah Kabupaten Agam, 2024

Jenis Tindak Pidana	UPT Lembaga Pemasyarakatan			Jumlah
	Lapas Kelas IIA Bukittinggi	Lapas Kelas IIB Lubuk Basung	Lapas Kelas IIB Maninjau	
(1)	(2)	(3)	(4)	(5)
Narkotika	285	257	26	568
Korupsi	-	2	1	3
Pencucian Uang	-	-	-	-
Terorisme	-	-	-	-
Human Trafficking	-	-	-	-
Illegal Logging	-	-	-	-
Perlindungan Anak	76	73	9	158
Keimigrasian	-	-	-	-
Kesehatan	-	-	1	1
Lain - Lain	-	-	2	2
Kabupaten Agam	361	332	39	732

Sumber : Lembaga Pemasyarakatan Biaro, Lubuk Basung dan Maninjau Kabupaten Agam

Tabel 2.3.42 Jumlah Narapidana Menurut Jenis Kelamin dan Lama Hukum pada Lembaga Pemasyarakatan di Wilayah Kabupaten Agam, 2024

Jenis Tindak Pidana	Hukuman 1 Tahun Ke Atas			Hukuman Kurang dari 1 Tahun		
	Laki - laki	Perempuan	Jumlah	Laki - laki	Perempuan	Jumlah
(1)	(2)	(3)	(4)	(5)	(6)	(7)
LAPAS KELAS IIA BUKITTINGGI	389	-	389	16	1	17
LAPAS KELAS IIB LUBUK BASUNG	381	-	381	4	-	4
RUTAN KELAS IIB MANINJAU	42	1	43	11	2	13
Kabupaten Agam	812	1	813	31	3	34

Sumber : Lembaga Pemasyarakatan Biaro, Lubuk Basung dan Maninjau Kabupaten Agam

agamkab.go.id

Tabel 2.3.43 Tindakan Pidana Umum Menurut Jenisnya pada Lembaga Pemasyarakatan di Wilayah Kabupaten Agam, 2024

Jenis Tindak Pidana	UPT Lembaga Pemasyarakatan			Jumlah
	Lapas Kelas IIA Bukittinggi	Lapas Kelas IIB Lubuk Basung	Lapas Kelas IIB Maninjau	
(1)	(2)	(3)	(4)	(5)
Perampokan	2	2	1	5
Kesusaiaan	3	-	-	3
Penadahan	-	-	-	-
Politik/Makar	-	-	-	-
Terhadap Kepala Negara	-	-	-	-
Terhadap Ketertiban	-	-	-	-
Penyuapan	-	-	-	-
Mata Uang	-	-	-	-
Perjudian	4	10	-	14
Penculikan	-	-	-	-
Pemerasan	-	-	-	-
Merusak Barang	-	1	1	2
Dalam Jabatan	-	-	1	4
Penganiayaan	8	11	2	21
Pembakaran	-	2	1	3
Pencurian	60	51	9	120
Pembunuhan	10	4	-	14
Penggelapan	6	10	1	17
Pemalsuan Materai Surat	-	-	-	-
Penipuan	3	1	1	5
Lain-Lain	-	16	-	-
Kabupaten Agam	96	108	17	221

Sumber : Lembaga Pemasyarakatan Biaro, Lubuk Basung dan Maninjau Kabupaten Agam

Tabel 2.3.44 **Garis Kemiskinan, Jumlah, dan Persentase Penduduk Miskin di Kabupaten Agam, 2017 - 2024**

Tahun	Garis Kemiskinan (rupiah/kapital/bulan)	Jumlah Penduduk Miskin (ribu)	Persentase Penduduk Miskin
(1)	(2)	(3)	(4)
2017	327.004	36,57	7,59
2018	341.372	32,92	6,76
2019	379.304	33,1	6,75
2020	424.728	33,31	6,75
2021	444.711	34,26	6,85
2022	485.222	31,33	6,22
2023	530.290	33,41	6,6
2024	558.963	33,82	6,83

Sumber : Badan Pusat Statistik, Survei Sosial Ekonomi Nasional Maret

Tabel 2.3.45 Indeks Kedalaman Kemiskinan dan Indeks Keparahan Kemiskinan di Kabupaten Agam, 2017–2024

Tahun	Indeks Kedalaman Kemiskinan	Indeks Keparahan Kemiskinan
(1)	(2)	(3)
2017	0,96	0,2
2018	1,13	0,31
2019	0,82	0,13
2020	0,79	0,17
2021	0,98	0,23
2022	0,7	0,12
2023	0,75	0,13
2024	0,5	0,07

Sumber : Badan Pusat Statistik, Survei Sosial Ekonomi Nasional Maret

agamkab.go.id

Tabel 2.3.46 Penyaluran Sembako/Bantuan Pangan NonTunai (BPNT) Menurut Kecamatan di Kabupaten Agam, 2023 - 2024

Kecamatan	2023		2024	
	KPM	Rupiah	KPM	Rupiah
(1)	(2)	(3)	(4)	(5)
Tanjung Mutiara	1.420	1.642.338.680	1.449	-
Lubuk Basung	3.255	3.589.004.024	3.489	-
Ampek Nagari	1.162	1.286.622.865	1.228	-
Tanjung Raya	1.950	2.164.497.868	2.345	-
Matur	1.251	1.474.958.233	1.593	-
IV Koto	1.352	1.517.858.229	1.465	-
Malalak	694	710.636.944	871	-
Banuhampu	871	969.103.606	1.026	-
Sungai Pua	735	767.833.257	756	-
Ampek Angkek	1.136	1.329.207.222	1.165	-
Canduang	801	858.570.240	845	-
Baso	2.086	2.370.369.826	2.474	-
Tilatang Kamang	1.336	1.577.991.566	1.313	-
Kamang Magek	660	813.966.586	717	-
Palembayan	2.193	2.400.905.776	2.332	-
Palupuh	1.410	1.706.015.543	1.687	-
Kabupaten Agam	22.312	25.179.880.465	24.755	-

Keterangan : Jumlah atau besaran bantuan tahun 2024 tidak didapatkan karena bantuan tersebut langsung masuk ke rekening KPM melalui BRI dan POS

Sumber : Dinas Sosial Kabupaten Agam (Aplikasi SIKG-NG)

Tabel 2.3.47 Penyaluran PKH Menurut Kecamatan di Kabupaten Agam, 2023 - 2024

Kecamatan	2023		2024	
	KPM	Rupiah	KPM	Rupiah
(1)	(2)	(3)	(4)	(5)
Tanjung Mutiara	1.365	790.338.680	1.305	-
Lubuk Basung	2.866	1.636.004.024	2.816	-
Ampek Nagari	1.027	589.422.865	1.000	-
Tanjung Raya	1.710	994.497.868	1.885	-
Matur	1.167	724.358.233	1.460	-
IV Koto	1.257	706.658.229	1.275	-
Malalak	528	294.236.944	550	-
Banuhampu	751	446.503.606	706	-
Sungai Pua	561	326.833.257	535	-
Ampek Angkek	1.126	653.607.222	1.114	-
Canduang	647	377.970.240	612	-
Baso	1.998	1.118.769.826	2.054	-
Tilatang Kamang	1.336	776.391.566	1.252	-
Kamang Magek	660	417.966.586	576	-
Palembayan	1.953	1.085.105.776	1.933	-
Palupuh	1.410	860.015.543	1.706	-
Kabupaten Agam	20.362	11.798.680.465	20.779	-

Keterangan : Jumlah atau besaran bantuan tahun 2024 tidak didapatkan karena bantuan tersebut langsung masuk ke rekening KPM melalui BRI dan POS
 Sumber : Dinas Sosial Kabupaten Agam (Aplikasi SIKG-NG)

Tabel 2.3.48 Penyaluran Bantuan Langsung Tunai (BLT) Menurut Kecamatan di Kabupaten Agam, 2024 - 2024

Kecamatan	2023		2024	
	KK	Rupiah	KK	Rupiah
(1)	(2)	(3)	(4)	(5)
Tanjung Mutiara	-	-	3	7.200.000
Lubuk Basung	-	-	36	86.400.000
Ampek Nagari	-	-	11	26.400.000
Tanjung Raya	-	-	6	14.400.000
Matur	-	-	7	16.800.000
IV Koto	-	-	33	79.200.000
Malalak	-	-	2	4.800.000
Banuhampu	-	-	8	19.200.000
Sungai Pua	-	-	7	16.800.000
Ampek Angkek	-	-	1	2.400.000
Canduang	-	-	7	16.800.000
Baso	-	-	1	2.400.000
Tilatang Kamang	-	-	1	2.400.000
Kamang Magek	-	-	5	12.000.000
Palembayan	-	-	18	43.200.000
Palupuh	-	-	15	36.000.000
Kabupaten Agam	-	-	161	386.400.000

Sumber : Dinas Sosial Kabupaten Agam

Tabel 2.3.49 Penyaluran Permakanan dan Sandang bagi Lanjut Usia Terlantar, Anak Terlantar dan Disabilitas Terlantar Menurut Kecamatan di Kabupaten Agam, 2023 - 2024

Kecamatan	2023		2024	
	KPM	Rupiah	KPM	Rupiah
(1)	(2)	(3)	(4)	(5)
Tanjung Mutiara	13	3.185.000	3	1.050.000
Lubuk Basung	25	6.125.000	56	20.850.000
Ampek Nagari	254	62.230.000	1	350.000
Tanjung Raya	26	6.370.000	9	3.400.000
Matur	11	2.695.000	2	700.000
IV Koto	13	3.185.000	1	350.000
Malalak	10	2.450.000	-	-
Banuhampu	10	2.450.000	-	-
Sungai Pua	10	2.450.000	3	1.050.000
Ampek Angkek	132	32.340.000	2	700.000
Canduang	68	16.660.000	-	-
Baso	19	4.655.000	1	350.000
Tilatang Kamang	10	2.450.000	-	-
Kamang Magek	10	2.450.000	-	-
Palembayan	179	43.855.000	-	-
Palupuh	10	2.450.000	1	350.000
Kabupaten Agam	800	196.000.000	79	29.150.000

Sumber : Dinas Sosial Kabupaten Agam

Tabel 2.3.50 Penyaluran Alat Bantu Bagi Disabilitas Menurut Kecamatan di Kabupaten Agam, 2023 - 2024

Kecamatan	2023		2024	
	KPM	Rupiah	KPM	Rupiah
(1)	(2)	(3)	(4)	(5)
Tanjung Mutiara	-	-	1	1.500.000
Lubuk Basung	4	2.550.112	7	9.800.000
Ampek Nagari	-	-	-	-
Tanjung Raya	1	2.187.500	3	20.000.000
Matur	-	-	1	1.500.000
IV Koto	-	-	1	1.500.000
Malalak	-	-	-	-
Banuhampu	-	-	2	3.000.000
Sungai Pua	-	-	-	-
Ampek Angkek	-	-	-	-
Canduang	1	2.187.500	-	-
Baso	2	3.868.131	-	-
Tilatang Kamang	1	181.081	1	1.500.000
Kamang Magek	-	-	-	-
Palembayan	1	2.187.500	1	1.500.000
Palupuh	-	-	-	-
Kabupaten Agam	10	13.161.824	17	40.300.000

Sumber : Dinas Sosial Kabupaten Agam

Tabel 2.3.51 Penyaluran WRSE (Wanita Rawan Sosial Ekonomi) Menurut Kecamatan di Kabupaten Agam, 2023 - 2024

Kecamatan	2023		2024	
	KPM	Rupiah	KPM	Rupiah
(1)	(2)	(3)	(4)	(5)
Tanjung Mutiara	60	120.000.000	-	-
Lubuk Basung	40	10.000.000	-	-
Ampek Nagari	178	87.500.000	-	-
Tanjung Raya	-	-	-	-
Matur	-	-	-	-
IV Koto	-	-	-	-
Malalak	-	-	-	-
Banuhampu	-	-	-	-
Sungai Pua	67	117.600.000	-	-
Ampek Angkek	72	80.000.000	-	-
Canduang	-	-	-	-
Baso	65	130.000.000	-	-
Tilatang Kamang	43	10.750.000	-	-
Kamang Magek	40	10.000.000	-	-
Palembayan	75	80.000.000	-	-
Palupuh	38	9.500.000	-	-
Kabupaten Agam	678	655.350.000	-	-

Sumber : Dinas Sosial Kabupaten Agam

Tabel 2.3.52 Penyaluran KUBE (Kelompok Usaha Bersama) Menurut Kecamatan di Kabupaten Agam, 2023 - 2024

Kecamatan	2023		2024	
	KPM	Rupiah	KPM	Rupiah
(1)	(2)	(3)	(4)	(5)
Tanjung Mutiara	-	-	-	-
Lubuk Basung	-	-	-	-
Ampek Nagari	-	-	-	-
Tanjung Raya	-	-	-	-
Matur	-	-	-	-
IV Koto	-	-	-	-
Malalak	-	-	-	-
Banuhampu	-	-	-	-
Sungai Pua	-	-	-	-
Ampek Angkek	-	-	-	-
Canduang	10	20.500.000	-	-
Baso	30	60.000.000	-	-
Tilatang Kamang	-	-	-	-
Kamang Magek	-	-	-	-
Palembayan	-	-	-	-
Palupuh	-	-	-	-
Kabupaten Agam	40	80.500.000	-	-

Sumber : Dinas Sosial Kabupaten Agam

agamkab.go.id

3

SUMBER DAYA ALAM

HORTIKULTURA, PERKEBUNAN, TANAMAN PANGAN
PETERNAKAN, PERIKANAN, ENERGI DAN LINGKUNGAN HIDUP

Terdapat 16 Kendaraan Operasional Persampahan Dinas Lingkungan Hidup, dengan sampah yang dihasilkan terbanyak merupakan sampah rumah tangga mencapai 43.332.054 meter kubik/tahun. Kemudian terdapat pengolahan sampah total sebanyak 183 Unit.



Hortikultura mencakup **tanaman sayuran, buah - buahan, biofarma dan tanaman hias yang diambil hasilnya/dipanen pada periode pelaporan.**

Kemudian, total luas Tanaman Perkebunan **49.004 HA.** Pada tahun 2024 terdapat **27.297 Hektar Kebun, 14.228 Ladang Huma, dan 7.479 lahan sementara yang belum diusahakan.**

Pada tahun 2024 tercatat **3.171.284 air disalurkan** pada **15.616 pelanggan** yang tersebar di sembilan Kecamatan dengan total nilai sebesar **12.804.787.300.** Kemudian Produksi ikan menurut pemeliharaan dan penangkapannya tahun 2024 mencapai **38.979,89Ton**

agamkab.go.id

3.1 HORTIKULTURA

Luas panen tanaman Hortikultura mencakup luas tanaman sayuran, buahbuahan, biofarma, dan tanaman hias yang diambil hasilnya/dipanen pada periode pelaporan.

Produksi sayuran di Kabupaten Agam didominasi oleh Terung, Tomat, Bawang Merah, dan Cabe Rawit. Bila dibandingkan dengan produksi tahun 2023, di tahun 2024 beberapa komoditi mengalami peningkatan yaitu Terung, Cabe Rawit, Buncis dan Kubis. Namun, juga terdapat komoditi yang masih mengalami penurunan produksi yang signifikan diantaranya produksi Bawang Merah mencapai (9,37 Persen), Kentang (76,53 Persen), Tomat (2,67 persen), Bawang Daun (6,33 persen).

Produksi Buah-buahan terbanyak pada tahun 2024 adalah Sirsak (174.214,78 kwintal), Markisa (74.037,60 kwintal), Alpukat (73.082,35 kwintal), Nenas (45.957,30 kwintal), dan Jambu Biji (19.960,19 kwintal)

agamkab.go.id

Tabel 3.1.1 Luas Panen Tanaman Sayuran Menurut Kecamatan dan Jenis Tanaman di Kabupaten Agam (ha), 2022-2024

Kecamatan	Bawang Merah			Cabai Besar/Cabe Keriting		
	2022	2023	2024	2022	2023	2024
(1)	(2)	(3)	(4)	(5)	(6)	(7)
Tanjung Mutiara	-	-	-	125,65	61,70	49,20
Lubuk Basung	0,10	-	-	262,00	89,00	62,00
Ampek Nagari	-	-	-	121,80	73,48	42,09
Tanjung Raya	49,00	48,60	41,50	208,00	150,40	123,40
Matur	159,50	148,00	180,20	265,20	245,70	236,92
IV Koto	65,00	73,20	69,28	313,50	202,70	175,00
Malalak	40,20	38,89	21,85	100,05	79,48	28,55
Banuhampu	55,42	45,72	33,34	373,81	279,12	271,65
Sungai Pua	48,83	32,25	42,38	358,01	300,45	290,79
Ampek Angkek	56,34	54,35	44,35	198,50	108,45	79,70
Canduang	52,14	47,60	45,64	283,41	195,56	213,50
Baso	171,00	83,60	58,10	255,00	184,90	173,70
Tilatang Kamang	50,06	72,84	39,66	117,40	149,83	101,57
Kamang Magek	79,20	58,75	43,13	75,00	91,71	72,65
Palembayan	-	-	-	206,00	456,00	96,00
Palupuh	15,20	3,15	2,85	217,00	135,43	61,53
Kabupaten Agam	841,99	706,95	622,28	3.480,33	2.803,91	2.078,25

Lanjutan Tabel 3.1.1

Kecamatan	Cabai Rawit			Kentang		
	2022	2023	2024	2022	2023	2024
(1)	(8)	(9)	(10)	(11)	(12)	(13)
Tanjung Mutiara	20,87	10,25	6,35	-	-	-
Lubuk Basung	19,00	20,00	25,00	-	-	-
Ampek Nagari	22,23	16,41	10,05	-	-	-
Tanjung Raya	33,50	31,20	20,00	-	-	-
Matur	18,80	22,33	41,38	-	-	-
IV Koto	19,00	14,25	16,40	9,00	14,50	19,00
Malalak	40,77	60,74	38,48	-	-	-
Banuhampu	28,97	13,95	7,94	-	-	-
Sungai Pua	5,37	4,06	6,66	34,25	32,25	23,50
Ampek Angkek	30,25	25,86	23,66	-	-	-
Canduang	17,47	19,98	15,85	36,00	29,00	12,00
Baso	114,00	102,50	64,62	7,00	-	-
Tilatang Kamang	48,66	28,80	17,01	2,50	-	-
Kamang Magek	8,00	6,75	8,10	-	-	-
Palembayan	30,00	54,00	47,00	-	-	-
Palupuh	40,50	20,93	15,63	-	-	-
Kabupaten Agam	497,39	452,01	364,13	88,75	75,75	54,50

Lanjutan Tabel 3.1.1

Kecamatan	Kubis			Tomat		
	2022	2023	2024	2022	2023	2024
(1)	(14)	(15)	(16)	(17)	(18)	(19)
Tanjung Mutiara	-	-	-	-	-	-
Lubuk Basung	-	-	-	-	-	-
Ampek Nagari	-	-	-	-	-	-
Tanjung Raya	-	-	-	-	-	-
Matur	79,00	68,00	64,00	69,00	65.5	68,50
IV Koto	14,00	45.427,00	14,00	9,00	14,00	20,00
Malalak	-	-	-	27,35	45.433,00	28,65
Banuhampu	47,43	52.25	48,75	29,50	45.35	45,06
Sungai Pua	46,00	39.5	123,75	71,00	56,00	89,00
Ampek Angkek	27,00	16,00	13,00	27,00	22,00	29,00
Canduang	38,00	36.5	28,00	203,00	173,00	114,00
Baso	172,00	166,00	99,00	140,00	135.6	89,00
Tilatang Kamang	-	-	-	25,10	46.5	24,94
Kamang Magek	-	-	-	4,52	4.45	3,60
Palembayan	-	-	-	-	-	-
Palupuh	-	-	-	2,00	-	-
Kabupaten Agam	423,43	45.677,00	390,50	607,47	45.698,00	511,75

Lanjutan Tabel 3.1.1

Kecamatan	Bawang Putih			Buncis		
	2022	2023	2024	2022	2023	2024
(1)	(20)	(21)	(22)	(23)	(24)	(25)
Tanjung Mutiara	-	-	-	-	-	-
Lubuk Basung	-	-	-	-	-	-
Ampek Nagari	-	-	-	-	-	-
Tanjung Raya	-	-	-	-	-	-
Matur	0,50	-	-	73,00	67,00	70,50
IV Koto	-	-	-	40,00	57,00	54,00
Malalak	-	-	-	19,55	29,00	25,85
Banuhampu	-	-	-	38,30	45,75	43,05
Sungai Pua	-	-	-	32,00	25,00	18,50
Ampek Angkek	-	-	-	27,00	23,00	16,00
Canduang	-	-	-	25,00	45.359,00	1,40
Baso	-	-	-	63,00	77,5	71,00
Tilatang Kamang	2,00	-	-	4,90	9,00	14,68
Kamang Magek	-	-	-	4,75	3,64	0,74
Palembayan	-	-	-	-	-	-
Palupuh	-	-	-	1,00	-	-
Kabupaten Agam	2,50	-	-	328,50	45.569,00	315,72

Lanjutan Tabel 3.1.1

Kecamatan	Terung			Bawang Daun		
	2022	2023	2024	2022	2023	2024
(1)	(26)	(27)	(28)	(29)	(30)	(31)
Tanjung Mutiara	-	-	-	-	-	-
Lubuk Basung	62,00	38,00	40,00	-	-	-
Ampek Nagari	-	-	41,19	-	-	-
Tanjung Raya	23,00	32,00	22,00	-	-	-
Matur	70,00	71,00	74,00	65,50	71,5	70,00
IV Koto	33,00	57,00	47,50	62,00	76,00	88,70
Malalak	34,20	45.501,00	35,10	39,85	42,8	27,00
Banuhampu	46,76	47,06	46,81	49,75	54,75	52,25
Sungai Pua	21,50	45.443,00	43,99	123,00	78,00	95,50
Ampek Angkek	65,00	47,00	29,00	22,00	16,00	16,00
Canduang	131,00	157,00	111,85	160,00	41,00	30,25
Baso	54,75	142,00	79,00	11,00	76,5	19,75
Tilatang Kamang	4,15	39,55	25,38	-	45.439,00	27,25
Kamang Magek	-	45.414,00	2,90	-	-	-
Palembayan	-	4,00	14,00	-	-	-
Palupuh	32,00	45.435,00	21,80	-	-	-
Kabupaten Agam	577,36	182.341,00	634,52	533,10	45.650,00	426,70

Sumber : Dinas Pertanian Kabupaten Agam

Tabel 3.1.2 **Produksi Tanaman Sayuran Menurut Kecamatan dan Jenis Tanaman di Kabupaten Agam (kuintal), 2022-2024**

Kecamatan	Bawang Merah			Cabai Besar/Cabe Kering		
	2022	2023	2024	2022	2023	2024
(1)	(2)	(3)	(4)	(5)	(6)	(7)
Tanjung Mutiara	-	-	-	5.137	11.525	10.651
Lubuk Basung	3	-	-	13.470	10.410	8.212
Ampek Nagari	-	-	-	2.557	7.314	6.411
Tanjung Raya	3.050	3.341	3.285	11.205	26.257	25.721
Matur	13.253	13.140	16.405	3.814	20.456	20.360
IV Koto	3.673	5.870	5.594	21.765	31.439	38.074
Malalak	2.316	2.388	1.378	8.972	11.644	8.564
Banuhampu	4.708	3.847	2.755	39.589	41.301	47.582
Sungai Pua	5.081	2.775	3.473	12.177	45.731	32.721
Ampek Angkek	3.829	4.399	3.426	14.494	20.519	14.289
Canduang	3.800	3.765	3.658	5.329	21.809	22.740
Baso	12.920	6.625	4.710	9.422	29.683	26.349
Tilatang Kamang	3.860	5.235	2.774	10.339	13.662	38.947
Kamang Magek	6.400	3.868	3.087	4.697	11.567	9.093
Palembayan	-	-	-	2.175	42.475	24.880
Palupuh	827	115	97	34.735	32.675	20.267
Kabupaten Agam	63.720	55.368	50.642	199.875	378.466	359.409

Lanjutan Tabel 3.1.2

Kecamatan	Cabai Rawit			Kentang		
	2022	2023	2024	2022	2023	2024
(1)	(8)	(9)	(10)	(11)	(12)	(13)
Tanjung Mutiara	1.035	741	1.211	-	-	1.211
Lubuk Basung	1.170	1.555	1.74	-	-	1.74
Ampek Nagari	741	996	734	-	-	734
Tanjung Raya	3.303	5.163	4.625	-	-	4.625
Matur	672	1.213	2.219	-	-	2.219
IV Koto	1.060	1.655	1.753	643	975	1.753
Malalak	1.250	7.170	6.144	-	-	6.144
Banuhampu	1.673	2.398	943	-	-	943
Sungai Pua	172	711	771	3.431	2.248	771
Ampek Angkek	1.515	4.579	4.884	-	-	4.884
Canduang	501	1.777	1.481	3.130	1.980	1.481
Baso	18.865	9.943	6.781	620	-	6.781
Tilatang Kamang	1.337	1.790	3.428	205	-	3.428
Kamang Magek	556	654	687	-	-	687
Palembayan	1.380	3.545	9.530	-	-	9.530
Palupuh	3.393	2.741	2.367	-	-	2.367
Kabupaten Agam	38.623	46.631	49.295	8.029	5.203	49.295

Lanjutan Tabel 3.1.2

Kecamatan	Kubis			Tomat		
	2022	2023	2024	2022	2023	2024
(1)	(14)	(15)	(16)	(17)	(18)	(19)
Tanjung Mutiara	-	-	-	-	-	-
Lubuk Basung	-	-	-	-	-	-
Ampek Nagari	-	-	-	-	-	-
Tanjung Raya	-	-	-	-	-	-
Matur	7.582	4.965	5.005	1.553	5.245	6.015
IV Koto	1.175	1.190	1.105	988	2.520	4.793
Malalak	-	-	-	1.505	2.227	7.972
Banuhampu	5.064	4.573	4.468	2.734	7.348	5.383
Sungai Pua	4.840	3.310	10.400	3.785	6.305	9.530
Ampek Angkek	1.870	1.285	1.105	3.505	3.935	5.850
Canduang	3.320	2.838	2.375	14.900	21.575	16.339
Baso	14.515	12.880	7.785	15.530	22.915	14.465
Tilatang Kamang	-	-	-	1.679	4.515	4.785
Kamang Magek	-	-	-	523	751	556
Palembayan	-	-	-	-	-	-
Palupuh	-	-	-	-	-	-
Kabupaten Agam	38.366	31.041	32.243	46.702	77.336	75.687

Lanjutan Tabel 3.1.2

Kecamatan	Bawang Putih			Buncis		
	2022	2023	2024	2022	2023	2024
(1)	(20)	(21)	(22)	(23)	(24)	(25)
Tanjung Mutiara	-	-	-	-	-	-
Lubuk Basung	-	-	-	-	-	-
Ampek Nagari	-	-	-	-	-	-
Tanjung Raya	-	-	-	-	-	-
Matur	30	-	-	1.808	6.070	6.145
IV Koto	-	-	-	4.915	9.185	10.525
Malalak	-	-	-	843	3.828	8.395
Banuhampu	-	-	-	1.668	6.659	4.504
Sungai Pua	-	-	-	865	2.915	1.773
Ampek Angkek	-	-	-	1.230	3.180	1.875
Canduang	-	-	-	1.131	757	145
Baso	-	-	-	5.420	11.048	10.045
Tilatang Kamang	34	-	-	115	936	2.261
Kamang Magek	-	-	-	349	374	85
Palembayan	-	-	-	-	-	-
Palupuh	-	-	-	-	-	-
Kabupaten Agam	64	-	-	18.344	44.952	45.752

Lanjutan Tabel 3.1.2

Kecamatan	Terung			Bawang Daun		
	2022	2023	2024	2022	2023	2024
(1)	(27)	(28)	(29)	(30)	(31)	(32)
Tanjung Mutiara	-	-	-	-	-	-
Lubuk Basung	5.355	4.730	5.265	-	-	-
Ampek Nagari	-	-	5.729	-	-	-
Tanjung Raya	4.097	6.455	6.790	-	-	-
Matur	1.318	4.395	6.208	3.273	3.388	5.280
IV Koto	4.990	10.480	11.643	4.225	6.085	7.504
Malalak	3.852	5.011	13.897	3.408	2.835	1.710
Banuhampu	3.403	7.195	5.673	5.109	4.384	4.560
Sungai Pua	633	4.515	4.179	10.180	6.235	7.990
Ampek Angkek	10.145	10.130	9.235	1.615	1.135	1.255
Canduang	10.770	18.300	15.366	4.400	3.225	2.558
Baso	8.460	28.395	12.375	12.321	6.288	1.658
Tilatang Kamang	3.693	3.605	9.375	34	2.056	2.068
Kamang Magek	282	374	419	-	-	-
Palembayan	-	380	2.680	-	-	-
Palupuh	3.323	4.592	4.450	-	-	-
Kabupaten Agam	60.321	108.557	113.283	44.565	35.631	34.582

Sumber : Dinas Pertanian Kabupaten Agam

Tabel 3.1.3 Luas Panen Tanaman Sayuran dan Buah - buahan Semusim Menurut Jenis Tanaman di Kabupaten Agam (ha), 2022 - 2024

Jenis Tanaman	2022	2023	2024
(1)	(2)	(3)	(4)
Sayuran			
Bawang Daun	533,10	484,05	426,70
Bawang Merah	841,99	706,95	622,28
Bawang Putih	0,50	0,00	0,00
Bayam	156,25	150,68	153,33
Buncis	328,50	345,19	315,72
Cabai Besar	3480,33	0,00	2078,25
Cabai Rawit	497,39	452,01	364,13
Jamur	35,00	106,00	2,00
Kacang Merah	-	0,00	0,00
Kacang Panjang	169,60	168,59	162,55
Kangkung	163,03	161,41	162,11
Kembang Kol	324,75	253,75	242,75
Kentang	88,75	75,75	54,50

Sumber : Bagian Pemerintahan dan Otonomi Daerah

Lanjutan Tabel 3.1.3

Jenis Tanaman	2022	2023	2024
(1)	(2)	(3)	(4)
Sayuran			
Ketimun	151,50	163,84	157,24
Kubis	423,43	393,75	390,50
Labu Siam	75,21	107,64	80,23
Lobak	-	-	-
Paprika	-	-	-
Petsai/Sawi	376,20	372,45	338,15
Terung	577,36	720,81	634,52
Tomat	631,47	583,45	511,75
Wortel	238,25	244,50	230,25
Buah - Buah			
Blewah	-	-	-
Melon	26	15,00	6,00
Semangka	337	311,00	197,00
Stroberi	15,20	22,15	20,49

Sumber : Dinas Pertanian Kabupaten Agam

Tabel 3.1.4 **Produksi Tanaman Sayuran dan Buah - buahan Semusim Menurut Jenis Tanaman di Kabupaten Agam (kuintal), 2022 - 2024**

Jenis Tanaman	2022	2023	2024
(1)	(2)	(3)	(4)
Sayuran			
Bawang Daun	44.565	35.630	34.582
Bawang Merah	63.720	55.366	50.642
Bawang Putih	64	-	-
Bayam	5.073	9.689	13.037
Buncis	18.344	44.951	45.752
Cabai Besar	199.877	-	359.409
Cabai Rawit	38.623	46.630	49.295
Jamur	7	10	-
Kacang Merah	-	-	-
Kacang Panjang	10.101	21.045	25.791
Kangkung	6.829	10.568	11.416
Kembang Kol	31.274	21.158	19.968
Kentang	8.029	5.203	3.983

Lanjutan Tabel 3.1.4

Jenis Tanaman	2022	2023	2024
(1)	(2)	(3)	(4)
Sayuran			
Ketimun	12.804	22.086	24.457
Kubis	38.366	31.040	32.243
Labu Siam	22.219	32.225	39.493
Lobak	-	-	-
Paprika	-	-	-
Petsai/Sawi	34.331	30.282	27.663
Terung	60.321	108.556	113.283
Tomat	46.702	77.335	75.687
Wortel	22.635	20.068	19.228
Buah - Buahan			
Blewah	-	-	-
Melon	175	1.920	860
Semangka	8.610	43.125	39.185
Stroberi	10.166	395	370

Sumber : Dinas Pertanian Kabupaten Agam

Tabel 3.1.5 Luas Panen Tanaman Biofarmaka Menurut Kecamatan dan Jenis Tanaman di Kabupaten Agam (m²), 2022 - 2024

Kecamatan	Jahe			Kapulaga		
	2022	2023	2024	2022	2023	2024
(1)	(2)	(3)	(4)	(5)	(6)	(7)
Tanjung Mutiara	370	1.360	2.530	-	-	
Lubuk Basung	1.550	1.230	370	-	-	
Ampek Nagari	10.192	15.479	17.884	-	-	
Tanjung Raya	17.000	16.000	27.500	20.000	21.000	44.500
Matur	-	-	-	-	-	-
IV Koto	5.500	5.000	12.000	-	-	-
Malalak	-	-	-	-	-	-
Banuhampu	-	-	-	-	-	-
Sungai Pua	-	-	-	-	-	-
Ampek Angkek	390	125	240	-	45	140
Canduang	16.160	13.227	8.500	-	-	-
Baso	15.331	10.536	8.528	5.727	3.019	616
Tilatang Kamang	31.830	11.400	11.365	-	106.000	47.350
Kamang Magek	3.900	2.800	3.350	4.100	2.150	1.750
Palembayan	95.500	324.500	953.500	-	-	-
Palupuh	9.100	10.500	30.250	-	-	-
Kabupaten Agam	206.823	412.157	1.076.017	29.827	132.214	94.356

Sumber : Dinas Pertanian Kabupaten Agam

Lanjutan Tabel 3.1.5

Kecamatan	Keji Beling			Kunyit		
	2022	2023	2024	2022	2023	2024
(1)	(9)	(10)	(11)	(12)	(13)	(14)
Tanjung Mutiara	-	-	-	1.420	550	1.927
Lubuk Basung	-	-	-	700	1.070	845
Ampek Nagari	-	-	-	4.321	10.665	10.060
Tanjung Raya	-	-	-	10.500	9.500	20.750
Matur	-	-	-	-	-	-
IV Koto	-	-	-	-	-	-
Malalak	-	-	-	-	-	-
Banuhampu	-	-	-	-	-	5.00
Sungai Pua	-	-	-	-	-	-
Ampek Angkek	-	-	-	-	-	-
Canduang	-	-	-	11.545	9.310	6.550
Baso	-	-	-	4.676	3.486	1.248
Tilatang Kamang	-	-	-	70.700	86.680	84.910
Kamang Magek	-	-	-	2.900	1.450	1.645
Palembayan	-	-	-	-	-	-
Palupuh	-	-	-	6.250	39.350	59.800
Kabupaten Agam	-	-	-	113.012	162.061	187.740

Lanjutan Tabel 3.1.5

Kecamatan	Laos/Lengkuas			Temulawak		
	2022	2023	2024	2022	2023	2024
(1)	(15)	(16)	(17)	(18)	(19)	(20)
Tanjung Mutiara	1.249	264	1.927	-	-	-
Lubuk Basung	550	650	845	-	-	-
Ampek Nagari	5.849	9.340	10.060	-	-	-
Tanjung Raya	12.000	6.500	20.750	-	-	-
Matur	-	-	-	-	-	-
IV Koto	-	-	-	-	-	-
Malalak	-	-	-	-	-	-
Banuhampu	-	-	5.00	-	-	-
Sungai Pua	-	-	-	-	-	-
Ampek Angkek	-	-	-	-	-	-
Canduang	16.705	9.506	6.550	-	-	-
Baso	4.152	4.719	1.248	7.840	3.662	566
Tilatang Kamang	85.450	53.300	84.910	-	-	-
Kamang Magek	6.100	2.700	1.645	-	-	-
Palembayan	-	-	-	-	-	-
Palupuh	-	-	59.800	-	-	-
Kabupaten Agam	132.055	86.979	187.740	7.840	3.662	566

Sumber : Dinas Pertanian Kabupaten Agam

Tabel 3.1.6 **Produksi Tanaman Biofarmaka Menurut Kecamatan dan Jenis Tanaman di Kabupaten Agam (kg), 2022 - 2024**

Kecamatan	Jahe			Kepulanga		
	2022	2023	2024	2022	2023	2024
(1)	(21)	(22)	(23)	(24)	(25)	(26)
Tanjung Mutiara	640	743	740	-	-	-
Lubuk Basung	3.875	491	142	-	-	-
Ampek Nagari	34.653	5.631	5.394	-	-	-
Tanjung Raya	38.520	11.680	9.425	29.275	15.950	15.550
Matur	-	-	-	-	-	-
IV Koto	18.000	2.800	3.74	-	-	-
Malalak	-	-	-	-	-	-
Banuhampu	-	-	-	-	-	-
Sungai Pua	-	-	-	-	-	-
Ampek Angkek	45	54	74	-	9	30
Canduang	29.392	4.603	2.475	-	-	-
Baso	99.460	7.845	2.465	15.411	907	152
Tilatang Kamang	95.510	5.949	4.41	-	74.100	10.473
Kamang Magek	16.200	1.645	1.225	3.408	1.105	420
Palembayan	80.000	319.150	807.325	-	-	-
Palupuh	64.400	11.333	11.520	-	-	-
Kabupaten Agam	480.695	371.924	848.933	48.094	92.071	26.625

Lanjutan Tabel 3.1.6

Kecamatan	Keji Beling			Kunyit		
	2022	2023	2024	2022	2023	2024
(1)	(27)	(28)	(29)	(30)	(31)	(32)
Tanjung Mutiara	-	-	-	2.739	1.096	2.408
Lubuk Basung	-	-	-	1.930	1.445	1.855
Ampek Nagari	-	-	-	10.060	9.300	5.552
Tanjung Raya	-	-	-	26.000	15.100	12.763
Matur	-	-	-	-	-	-
IV Koto	-	-	-	-	-	-
Malalak	-	-	-	-	-	-
Banuhampu	-	-	-	-	-	3
Sungai Pua	-	-	-	-	-	-
Ampek Angkek	-	-	-	-	-	-
Canduang	-	-	-	19.863	5.410	3.75
Baso	-	-	-	27.771	3.713	714
Tilatang Kamang	-	-	-	240.925	226.040	110.728
Kamang Magek	-	-	-	4.050	1.548	1.285
Palembayan	-	-	-	-	-	-
Palupuh	-	-	-	44.950	137.200	43.051
Kabupaten Agam	-	-	-	378.288	400.852	182.107

Lanjutan Tabel 3.1.6

Kecamatan	Laos/Lengkuas			Temulawak		
	2022	2023	2024	2022	2023	2024
(1)	(33)	(34)	(35)	(36)	(37)	(38)
Tanjung Mutiara	1.404	243	248	-	-	-
Lubuk Basung	1.462	613	615	-	-	-
Ampek Nagari	9.664	6.817	6.284	-	-	-
Tanjung Raya	16.250	8.625	6.800	-	-	-
Matur	-	-	-	-	-	-
IV Koto	-	-	-	-	-	-
Malalak	-	-	-	-	-	-
Banuhampu	-	-	-	-	-	-
Sungai Pua	-	-	-	-	-	-
Ampek Angkek	-	-	-	-	-	-
Canduang	20.771	4.797	3.363	-	-	-
Baso	27.696	50.400	702	35.765	4.081	368
Tilatang Kamang	723.525	-	34.745	-	-	-
Kamang Magek	7.600	1.920	1.304	-	-	-
Palebayan	-	-	-	-	-	-
Palupuh	-	-	-	-	-	-
Kabupaten Agam	808.372	73.415	54.059	35.765	4.081	368

Sumber : Dinas Pertanian Kabupaten Agam

Tabel 3.1.7 Luas Panen Tanaman Biofarma Menurut Jenis Tanaman di Kabupaten Agam (m²), 2022 - 2024

Jenis Tanaman	2022	2023	2024
(1)	(2)	(3)	(4)
Dlingo/Dringo			
Jahe	206.823	412.157	1.076.017
Kapulaga	29.827	132.214	94.356
Keji Beling	-	-	-
Kencur	-	-	-
Kunyit	113.012	162.061	187.74
Laos/Lengkuas	132.055	86.979	117.02
Lempuyang	-	-	-
Lidah Buaya	-	-	-
Mahkota Dewa	-	-	-
Mengkudu/Pace	-	-	-
Sambiloto	-	-	-
Temuireng	-	-	-
Temukunci	-	-	-
Temulawak	481.717	3.662	566

Sumber : Dinas Pertanian Kabupaten Agam

Tabel 3.1.8 Produksi Tanaman Biofarma Menurut Jenis Tanaman di Kabupaten Agam (kg), 2022 - 2024

Jenis Tanaman	2022	2023	2024
(1)	(2)	(3)	(4)
Dlingo/Dringo			
Jahe	480.695	371.923	848.933
Kapulaga	48.094	77.751	26.625
Keji Beling	-	92.070	-
Kencur	-	-	-
Kunyit	378.288	400.851	182.107
Laos/Lengkuas	808.372	76.902	54.059
Lempuyang	-	-	-
Lidah Buaya	-	-	-
Mahkota Dewa	-	-	-
Mengkudu/Pace	-	-	-
Sambiloto	-	-	-
Temuireng	-	-	-
Temukunci	-	-	-
Temulawak	35.765	4.081	368

Sumber : Dinas Pertanian Kabupaten Agam

Tabel 3.1.9 **Produksi Buah - buahan Menurut Kecamatan dan Jenis Tanaman di Kabupaten Agam (kuintal), 2022 - 2024**

Kecamatan	Mangga			Durian		
	2022	2023	2024	2022	2023	2024
(1)	(2)	(3)	(4)	(5)	(6)	(7)
Tanjung Mutiara	480	13	70	2.282	111	208
Lubuk Basung	114	7	4	63.740	523	3.132
Ampek Nagari	62	2	5	381.290	7.753	4.110
Tanjung Raya	98	-	-	212.800	1.456	2.993
Matur	-	-	-	13	4	18
IV Koto	-	-	-	12	-	4
Malalak	160	8	9	14.311	949	2.810
Banuhampu	-	-	-	-	-	-
Sungai Pua	-	-	-	-	-	-
Ampek Angkek	-	-	-	401	-	15
Canduang	686	37	12	4.092	68	38
Baso	1.009	8	20	6.990	281	736
Tilatang Kamang	-	-	-	293.105	7.534	2.833
Kamang Magek	-	-	-	26.300	642	1.099
Palembayan	122	-	-	274.992	223	1.562
Palupuh	67	5	4	244.400	337	473
Kabupaten Agam	2.798	80	124	1.524.728	19.881	20.031

Lanjutan Tabel 3.1.9

Kecamatan	Jeruk Siam			Pisang		
	2022	2023	2024	2022	2023	2024
(1)	(8)	(9)	(10)	(11)	(12)	(13)
Tanjung Mutiara	1.565	172	268	2.343	319	583
Lubuk Basung	40.606	16.010	1.450	9.385	3.994	1.915
Ampek Nagari	90.997	15.414	2.212	1.184.923	40.346	46.230
Tanjung Raya	548	29	6	3.730	112	96
Matur	1.253	3.425	8.936	5.954	1.381	3.461
IV Koto	1.135	4.825	3.332	63.717	17.344	34.660
Malalak	1.441	462	630	8.304	274	537
Banuhampu	-	-	-	540	109	140
Sungai Pua	27.453	16.353	9.090	-	-	-
Ampek Angkek	714	905	25	1.065	167	246
Canduang	69.116	7.655	1.443	9.708	1.495	887
Baso	85.103	45.929	17.615	4.916	1.399	2.941
Tilatang Kamang	44.994	4.320	2.456	6.708	153	1.161
Kamang Magek	108.080	17.244	24.175	3.325	168	101
Palembayan	30	-	-	139.184	65.281	67.768
Palupuh	225.240	21.040	2.400	34.400	1.742	12.095
Kabupaten Agam	698.275	153.783	74.038	1.478.202	134.284	172.821

Lanjutan Tabel 3.1.9

Kecamatan	Pepaya			Salak		
	2022	2023	2024	2022	2023	2024
(1)	(14)	(15)	(16)	(17)	(18)	(19)
Tanjung Mutiara	3.020	1.179	2.175	-	-	-
Lubuk Basung	8.368	4.735	1.725	-	-	-
Ampek Nagari	3.635	1.619	1.231	-	-	-
Tanjung Raya	1.185	230	140	-	-	-
Matur	-	-	-	-	-	-
IV Koto	173	83	70	-	-	-
Malalak	3.272	967	1.521	-	-	-
Banuhampu	163	72	138	-	-	-
Sungai Pua	-	-	-	-	-	-
Ampek Angkek	970	203	222	-	-	-
Canduang	10.276	5.376	2.107	-	-	-
Baso	3.039	1.224	2.105	-	-	-
Tilatang Kamang	10.282	1.866	1.564	-	-	-
Kamang Magek	894	262	110	-	-	-
Palembayan	1.914	929	861	-	-	-
Palupuh	-	-	-	14	7	-
Kabupaten Agam	47.191	18.745	13.968	14	7	-

Lanjutan Tabel 3.1.9

Kecamatan	Alpukat			Manggis		
	2022	2023	2024	2022	2023	2024
(1)	(20)	(21)	(22)	(23)	(24)	(25)
Tanjung Mutiara	1.328	144	100	613	11	348
Lubuk Basung	790	1.159	893	4.615	176	1.885
Ampek Nagari	-	500	141	32.908	10.306	11.604
Tanjung Raya	18.069	5.317	170	268	-	-
Matur	8.450	3.012	5.770	8	-	-
IV Koto	6.870	3.880	5.348	-	-	-
Malalak	4.129	2.198	2.480	2.006	336	562
Banuhampu	3.339	1.204	1.794	-	-	-
Sungai Pua	4.084	2.093	2.068	-	-	-
Ampek Angkek	4.235	5.762	9.748	79	-	6
Canduang	76.072	26.084	23.892	299	21	16
Baso	12.612	7.461	7.775	2.006	176	-
Tilatang Kamang	42.577	15.918	3.591	37.920	10.075	6.506
Kamang Magek	22.803	8.660	5.145	38.138	18.175	4.968
Palembayan	11.442	1.277	2.528	56.509	315	19.200
Palupuh	39.004	9.000	1.641	18.064	472	863
Kabupaten Agam	255.804	93.669	73.084	193.433	40.063	45.958

Lanjutan Tabel 3.1.9

Kecamatan	Nangka/Cempedak			Jambu Biji		
	2022	2023	2024	2022	2023	2024
(1)	(26)	(27)	(28)	(29)	(30)	(31)
Tanjung Mutiara	4.302	780	887	1.441	359	385
Lubuk Basung	1.183	1.704	2.300	421	138	43
Ampek Nagari	735	226	242	68	25	7
Tanjung Raya	113	41	17	108	16	14
Matur	-	-	-	-	-	-
IV Koto	-	-	-	-	-	-
Malalak	836	241	168	1.305	525	668
Banuhampu	-	-	-	-	-	-
Sungai Pua	43	3	3	18	10	8
Ampek Angkek	3.610	838	3.480	2.430	1.205	3.186
Canduang	576	243	147	8.327	2.232	457
Baso	2.344	706	924	1.398	692	810
Tilatang Kamang	3.018	155	311	-	-	-
Kamang Magek	-	-	-	-	-	-
Palembayan	-	-	-	-	-	-
Palupuh	351	5	7	-	-	-
Kabupaten Agam	17.111	4.942	8.486	15.516	5.202	5.578

Lanjutan Tabel 3.1.9

Kecamatan	Sawo			Sirsak		
	2022	2023	2024	2022	2023	2024
(1)	(32)	(33)	(34)	(35)	(36)	(37)
Tanjung Mutiara	83	54	53	4.328	2.428	2.583
Lubuk Basung	109	56	18	175	98	25
Ampek Nagari	-	1	1	11	2	-
Tanjung Raya	39	34	8	46	6	4
Matur	-	-	-	-	-	-
IV Koto	-	-	-	-	-	-
Malalak	-	-	-	-	-	-
Banuhampu	-	-	-	44	-	-
Sungai Pua	-	-	-	-	-	-
Ampek Angkek	51	-	32	-	-	-
Canduang	1.285	66	18	-	-	-
Baso	409	12	72	340	9	12
Tilatang Kamang	198	151	461	1.057	202	59
Kamang Magek	-	-	-	-	-	-
Palebayan	-	-	-	6.279	56	68
Palupuh	3.459	341	50	920	33	19
Kabupaten Agam	5.633	713	712	13.200	2.834	2.770

Sumber : Dinas Pertanian Kabupaten Agam

Tabel 3.1.10 Produksi Buah - buahan Menurut Kecamatan dan Jenis Tanaman di Kabupaten Agam(kuintal), 2022 - 2024

Jenis Tanaman	2022	2023	2024
(1)	(2)	(3)	(4)
Buah - Buahan			
Alpukat	255.804	93.668	73.082
Belimbing	1.310	144	73
Duku/Langsat	295	52	-
Durian	1.524.728	19.880	20.03
Jambu Air	3.405	511	263
Jambu Biji	15.516	5.203	5.577
Jeruk Besar	-	-	-
Jeruk Siam/Kepron	698.275	153.783	74.038
Mangga	2.798	79	124
Manggis	193.433	40.063	45.957
Markisa	-	-	-
Nangka	17.111	4.940	8.487
Nenas	146	40	28
Pepaya	47.191	18.744	13.968
Pisang	1.478.202	134.283	172.821
Rambutan	7.100	228	542
Salak	-	7	3
Sawo	5.633	715	712
Sirsak	13.200	2.834	2.770
Sayur Tahunan			
Jengkol	60.065	13.764	5.294
Melinjo	2.084	865	898
Petai	172.070	41.794	7.705
Sukun	3.460	1.132	194

Sumber : Dinas Pertanian Kabupaten Agam

agamkab.go.id

3.2 PERKEBUNAN

Komoditas Perkebunan di Kabupaten Agam meliputi Kelapa Sawit, Kelapa, Karet, Kopi, Kakao, Tebu, Pinang, Tembakau, Cengkeh, Kulit Manis, Gardamunggu, Kemiri, Pala, Gambir, dan Enau. Dengan luas tanam Perkebunan paling besar di Kabupaten Agam tahun 2024 adalah kelapa sawit dan Kelapa dimana seluruh jenis perkebunan Kelapa Sawit dan Kelapa tercatat memiliki luas 19.869 hektar dan 10.272 hektar dengan produksi 18.891,21 ton dan 11.518,33 ton.

Tanaman kelapa sawit paling banyak diusahakan oleh masyarakat di Kecamatan Lubuk Basung dan Ampek Nagari sedangkan tanaman Kelapa paling banyak diusahakan oleh masyarakat di Kecamatan Lubuk Basung dan Tanjung Mutiara.

agamkab.go.id

agamkab.go.id

Tabel 3.2.1 Luas Areal tanaman Perkebunan Menurut Kecamatan dan Jenis Tanaman di Kabupaten Agam (ha) 2022 - 2024

Kecamatan	Kelapa Sawit			Kelapa		
	2022	2023	2024	2022	2023	2024
(1)	(2)	(3)	(4)	(5)	(6)	(7)
Tanjung Mutiara	4.840	4.840	4.839	3.834	3.834	3.834
Lubuk Basung	6.947	6.948	6.948	5.558	5.558	5.558
Ampek Nagari	6.050	6.051	6.051	163	163	163
Tanjung Raya	28	27	23	139	139	139
Matur		-	-	-	-	-
IV Koto		-	-	16	16	16
Malalak	30	30	30	172	171	171
Banuhampu	-	-	-	-	-	-
Sungai Pua	-	-	-	-	-	-
Ampek Angkek	-	-	-	8	8	8
Canduang	-	-	-	-	-	-
Baso	-	-	-	35	35	35
Tilatang Kamang	-	-	-	28	28	28
Kamang Magek	-	-	-	8	8	8
Palembayan	1.942	1.942	1.942	250	250	251
Palupuh	36	36	36	61	61	61
Kabupaten Agam	19.873	19.874	19.869	10.272	10.271	10.272

Lanjutan Tabel 3.2.1

Kecamatan	Karet			Kopi		
	2022	2023	2024	2022	2023	2024
(1)	(8)	(9)	(9)	(10)	(11)	(12)
Tanjung Mutiara	-	-	-	-	-	-
Lubuk Basung	-	-	-	10	8	6
Ampek Nagari	699	690	685	16	13	7
Tanjung Raya	75	73	68	308	316	319
Matur	-	-	-	410	397	363
IV Koto	-	-	-	88	98	97
Malalak	200	191	168	219	219	213
Banuhampu	-	-	-	11	11	16
Sungai Pua	-	-	-	8	8	3
Ampek Angkek	-	-	-	12	12	12
Canduang	-	-	-	271	271	257
Baso	-	-	-	73	74	72
Tilatang Kamang	6	6	6	39	40	43
Kamang Magek	-	-	-	14	14	17
Palembayan	169	167	167	61	64	59
Palupuh	770	766	759	170	170	171
Kabupaten Agam	1.919	1.893	1.853	1.710	1.715	1.655

Lanjutan Tabel 3.2.1

Kecamatan	Kakao			Tebu		
	2022	2023	2024	2022	2023	2024
(1)	(13)	(14)	(15)	(16)	(17)	(18)
Tanjung Mutiara	202	138	106	-	-	-
Lubuk Basung	882	813	774	-	-	-
Ampek Nagari	136	83	60	-	-	-
Tanjung Raya	436	361	339	-	-	-
Matur	9	2	2	1.893	1.898	2.006
IV Koto	82	65	47	342	310	483
Malalak	317	278	255	-	-	-
Banuhampu	10	8	8	-	-	-
Sungai Pua	1	1	1	-	-	-
Ampek Angkek	9	9	9	-	-	-
Canduang	14	6	6	1.129	1.171	1.522
Baso	343	282	254	5	4	4
Tilatang Kamang	119	80	56	-	-	-
Kamang Magek	212	192	167	-	-	-
Palembayan	259	208	181	206	201	356
Palupuh	466	424	402	13	9	13
Kabupaten Agam	3.497	2.950	2.667	3.588	3.593	4.384

Lanjutan Tabel 3.2.1

Kecamatan	Pinang			Tembakau		
	2022	2023	2024	2022	2023	2024
(1)	(2)	(3)				
Tanjung Mutiara	645	647	647	-	-	-
Lubuk Basung	1.633	1.639	1.639	-	-	-
Ampek Nagari	272	273	273	-	-	-
Tanjung Raya	80	86	86	-	-	-
Matur	18	21	21	-	-	-
IV Koto	-	-	-	-	-	-
Malalak	211	208	208	-	-	-
Banuhampu	-	-	-	-	-	-
Sungai Pua	18	17	17	-	-	-
Ampek Angkek	8	6	6	-	-	-
Canduang	-	-	-	7	11	10
Baso	106	107	107	16	14	5
Tilatang Kamang	39	43	43	-	-	-
Kamang Magek	20	18	18	4	-	-
Palembayan	816	823	823	25	26	15
Palupuh	107	106	106	-	-	-
Kabupaten Agam	3.973	3.994	3.994	52	51	30

Lanjutan Tabel 3.2.1

Kecamatan	Cengkeh			Kulit Manis		
	2022	2023	2024	2022	2023	2024
(1)	(2)	(3)				
Tanjung Mutiara	72	64	57	3	3	1
Lubuk Basung	48	50	46	36	30	30
Ampek Nagari	111	113	107	21	20	16
Tanjung Raya	200	192	172	678	674	626
Matur	19	17	15	195	197	197
IV Koto	-	-	-	336	339	334
Malalak	30	23	22	3.437	3.440	3.416
Banuhampu	-	-	-	37	38	38
Sungai Pua	-	-	-	2	1	1
Ampek Angkek	-	-	-	5	6	6
Canduang	-	-	-	80	83	83
Baso	84	89	89	73	72	72
Tilatang Kamang	33	37	36	55	54	54
Kamang Magek	12	19	19	47	46	46
Palembayan	222	223	218	806	809	809
Palupuh	60	56	56	269	271	271
Kabupaten Agam	891	883	837	6.080	6.083	6.000

Lanjutan Tabel 3.2.1

Kecamatan	Gardamunggu			Kemiri		
	2022	2023	2024	2022	2023	2024
(1)	(19)	(20)	(21)	(22)	(23)	(24)
Tanjung Mutiara	-	-	-	-	-	-
Lubuk Basung	-	-	-	2	2	2
Ampek Nagari	-	-	-	-	-	-
Tanjung Raya	24	24	18	48	48	48
Matur	4	3	3	-	-	-
IV Koto	-	-	-	-	-	-
Malalak	40	40	38	-	-	-
Banuhampu	-	-	-	-	-	-
Sungai Pua	-	-	-	-	-	-
Ampek Angkek	-	-	-	-	-	-
Canduang	-	-	-	-	-	-
Baso	-	-	-	26	28	28
Tilatang Kamang	9	8	6	-	-	-
Kamang Magek	15	15	8	3	3	3
Palembayan	43	43	41	68	66	66
Palupuh	86	86	70	-	-	-
Kabupaten Agam	221	219	184	147	147	147

Lanjutan Tabel 3.2.1

Kecamatan	Pala			Gambir		
	2022	2023	2024	2022	2023	2024
(1)	(25)	(26)	(27)	(28)	(29)	(30)
Tanjung Mutiara	8	8	8	-	-	-
Lubuk Basung	-	-	-	-	-	-
Ampek Nagari	40	39	39	-	-	-
Tanjung Raya	519	518	498	-	-	-
Matur	1	1	1	-	-	-
IV Koto	-	-	-	-	-	-
Malalak	58	60	60	-	-	-
Banuhampu	-	-	-	-	-	-
Sungai Pua	-	-	-	-	-	-
Ampek Angkek	-	-	-	-	-	-
Canduang	-	-	-	-	-	-
Baso	-	-	-	-	-	-
Tilatang Kamang	-	-	-	-	-	-
Kamang Magek	25	25	25	-	-	-
Palembayan	25	28	28	-	-	-
Palupuh	43	37	37	515	483	468
Kabupaten Agam	719	716	696	515	483	468

Lanjutan Tabel 3.2.1

Kecamatan	Enau		
	2022	2023	2024
(1)	(31)	(32)	(33)
Tanjung Mutiara	-	-	-
Lubuk Basung	-	-	-
Ampek Nagari	-	-	-
Tanjung Raya	-	-	-
Matur	26	26	26
IV Koto	-	-	-
Malalak	-	-	-
Banuhampu	-	-	-
Sungai Pua	-	-	-
Ampek Angkek	-	-	-
Canduang	-	-	-
Baso	-	-	-
Tilatang Kamang	15	15	15
Kamang Magek	-	-	-
Palembayan	-	-	-
Palupuh	-	-	-
Kabupaten Agam	41	41	41

Sumber : Dinas Pertanian Kabupaten Agam

Tabel 3.2.2 **Produksi Perkebunan Menurut Kecamatan dan Jenis Tanaman di Kabupaten Agam (ton), 2022 - 2024**

Kecamatan	Kelapa Sawit			Kelapa		
	2022	2023	2024	2022	2023	2024
(1)	(2)	(3)	(4)	(5)	(6)	(7)
Tanjung Mutiara	4.659,09	5.141,09	4.765,32	3.855,00	3.527,24	3.637,19
Lubuk Basung	6.878,14	6.187,13	5.516,63	6.691,00	7.355,13	6.364,68
Ampek Nagari	5.755,29	5.038,32	5.207,33	322,25	166,36	106,59
Tanjung Raya	31,50	12,54	388.036	198,05	97,21	82,302
Matur	-	-	-	-	-	-
IV Koto	-	-	-	11,35	5,12	2,28
Malalak	18,30	17,19	13.656,00	199,10	12,78	119,75
Banuhampu	-	-	-	-	-	-
Sungai Pua	-	-	-	-	-	-
Ampek Angkek	-	-	-	4,45	6,11	6.112
Canduang	-	-	-	-	-	-
Baso	-	-	-	56,35	57,09	2.527
Tilatang Kamang	-	-	-	14,75	22,12	9,73
Kamang Magek	-	-	-	17,59	23,41	10,85
Palembayan	1.038,13	2.165,53	2.987,87	282,00	330,51	1.131,34
Palupuh	14,36	16,99	12.371,00	83,58	75,93	44,98
Kabupaten Agam	18.394,81	18.578,79	18.891,21	11.735,47	11.679,01	11.518,33

Lanjutan Tabel 3.2.2

Kecamatan	Karet			Kopi		
	2022	2023	2024	2022	2023	2024
(1)	(8)	(8)	(9)	(10)	(11)	(12)
Tanjung Mutiara	-	-	-	-	-	-
Lubuk Basung	-	-	-	15,54	13,98	6.495
Ampek Nagari	582,00	327,47	293.880	18,11	12,29	10.085
Tanjung Raya	45,18	42,30	32.670	391,60	577,94	378.3
Matur	-	-	-	518,40	405,62	115.910
IV Koto	-	-	-	14,55	21,20	227.510
Malalak	151,10	192,51	187.637	152,15	169,21	171.580
Banuhampu	-	-	-	18,89	20,71	7.054
Sungai Pua	-	-	-	-	-	-
Ampek Angkek	-	-	-	8,30	9,05	4.016
Canduang	-	-	-	31,60	52,36	13.247
Baso	-	-	-	110,40	113,58	84.090
Tilatang Kamang	4,30	5,08	4.755	39,53	26,7	22.275
Kamang Magek	-	-	-	16,60	19,22	254.821
Palembayan	145,00	414,31	254.318	31,20	46,93	69.86
Palupuh	363,85	187,96	318.890	217,35	195,33	302.292
Kabupaten Agam	1.291,43	1.169,63	1.092.150,00	1.584,22	1.684,12	1.667,53

Lanjutan Tabel 3.2.2

Kecamatan	Kakao			Tebu		
	2022	2023	2024	2022	2023	2024
(1)	(13)	(14)	(15)	(16)	(17)	(18)
Tanjung Mutiara	20,46	18,01	6.502	-	-	-
Lubuk Basung	422,10	404,51	132.677	-	-	-
Ampek Nagari	13,55	10,39	8.597	-	-	-
Tanjung Raya	29,30	21,33	77.232	-	-	-
Matur	8,25	6,06	101.315	1.585,80	1.515,33	1.136.152,00
IV Koto	15,87	9,97	2.492	21,80	80,24	416.180
Malalak	120,38	49,20	24.300	-	-	-
Banuhampu	18,40	12,63	7.157	-	-	-
Sungai Pua	3,00	-	-	-	-	-
Ampek Angkek	5,33	10,35	5.772	-	-	-
Canduang	4,20	2,05	0,512	1.160,00	1.215,00	828,75
Baso	64,28	48,57	31,62	0,65	8,63	217.331
Tilatang Kamang	31,44	9,19	4,297	-	-	-
Kamang Magek	6,50	9,63	5,407	0,60	-	-
Palembayan	231,71	275,65	352,2650	216,30	237,06	363.200
Palupuh	71,05	69,86	32,47	5,43	9,36	16.671
Kabupaten Agam	1.065,82	957,40	792,610	2.990,58	3.065,62	2.978,28

Lanjutan Tabel 3.2.2

Kecamatan	Pinang			Tembakau		
	2022	2023	2024	2022	2023	2024
(1)	(19)	(20)	(21)	(22)	(23)	(24)
Tanjung Mutiara	1.200,73	756,18	431,4	-	-	-
Lubuk Basung	1.561,39	1.780,35	2.620,5	-	-	-
Ampek Nagari	89,17	104,29	51,05	-	-	-
Tanjung Raya	57,94	33,49	16,372	-	-	-
Matur	-	-	-	4,00	-	-
IV Koto	-	-	-	-	-	-
Malalak	150,10	188,12	85,03	-	-	-
Banuhampu	-	-	-	-	-	-
Sungai Pua	9,19	12,50	6,134	-	-	-
Ampek Angkek	5,16	16,29	7,042	-	-	-
Canduang	-	-	-	15,44	37,70	47,923
Baso	36,23	44,36	40,18	7,81	21,11	26,167
Tilatang Kamang	19,75	19,94	8,434	-	-	-
Kamang Magek	12,28	17,07	8,27	5,60	-	-
Palebayan	1.136,51	1.532,18	1.230,82	118,30	73,41	44.120
Palupuh	78,03	93,52	115,907	-	-	-
Kabupaten Agam	4.356,48	4.598,29	4.621,137	151,15	132,22	118,21

Lanjutan Tabel 3.2.2

Kecamatan	Cengkeh			Kulit Manis		
	2022	2023	2024	2022	2023	2024
(1)	(25)	(26)	(27)	(28)	(29)	(30)
Tanjung Mutiara	13,40	11,35	5.682	2,40	3,90	3.900
Lubuk Basung	18,26	21,56	10.390	7,49	24,57	24.567
Ampek Nagari	48,00	25,68	33.320	40,68	46,47	46.468
Tanjung Raya	110,12	148,52	128.400	790,56	785,14	785.140
Matur	30,05	20,51	11.124	33,63	39,41	39.406
IV Koto	-	-	-	31,43	48,86	48.856
Malalak	15,40	19,83	25.657	27.725,78	27.842,00	27.842.002,00
Banuhampu	-	-	-	44,68	52,17	52.168
Sungai Pua	-	-	-	-	-	-
Ampek Angkek	-	-	-	-	-	-
Canduang	-	-	-	73,18	63,28	63.285
Baso	70,17	65,54	74.450	45,98	62,36	62.356
Tilatang Kamang	16,83	20,21	10.043	98,18	105,54	105.543
Kamang Magek	18,97	22,74	16.224	22,46	18,63	18.626
Palembayan	116,22	141,32	159.400	1.790,95	1.814,10	1.814.100,00
Palupuh	26,70	22,35	12.430	1,83	75,70	75.710
Kabupaten Agam	484,12	519,61	487.120	30.709,23	30.982,13	30.982.127,00

Lanjutan Tabel 3.2.2

Kecamatan	Gardamunggu			Kemiri		
	2022	2023	2024	2022	2023	2024
(1)	(31)	(32)	(33)	(34)	(35)	(36)
Tanjung Mutiara	1,58	-	-	-	-	-
Lubuk Basung	-	-	-	-	-	-
Ampek Nagari	-	-	-	-	-	-
Tanjung Raya	21,55	22,39	29.942	149,44	155,28	136.006,0
Matur	10,25	12,56	9.110	-	-	-
IV Koto	-	-	-	-	-	-
Malalak	40,50	42,68	53.140	-	-	-
Banuhampu	-	-	-	-	-	-
Sungai Pua	-	-	-	-	-	-
Ampek Angkek	-	-	-	-	-	-
Canduang	-	-	-	-	-	-
Baso	-	-	-	20,32	23,31	19.250
Tilatang Kamang	10,90	11,73	7.070	-	-	-
Kamang Magek	11,50	12,78	8.660	6,73	7,18	3.134
Palembayan	35,61	38,39	41.303	41,73	48,34	80.080
Palupuh	66,21	62,16	59.145	-	-	-
Kabupaten Agam	198,10	202,69	208.370,00	218,22	234,11	238.470,00

Lanjutan Tabel 3.2.2

Kecamatan	Pala			Gambir		
	2022	2023	2024	2022	2023	2024
(1)	(37)	(38)	(39)	(40)	(41)	(42)
Tanjung Mutiara	2,67	7,22	6.560	-	-	-
Lubuk Basung	-	-	-	-	-	-
Ampek Nagari	8,10	12,16	18.400	-	-	-
Tanjung Raya	398,83	422,71	389.621,00	-	-	-
Matur	-	-	-	-	-	-
IV Koto	-	-	-	-	-	-
Malalak	34,77	27,39	35.400	-	-	-
Banuhampu	-	-	-	-	-	-
Sungai Pua	-	-	-	-	-	-
Ampek Angkek	-	-	-	-	-	-
Canduang	-	-	-	-	-	-
Baso	-	-	-	-	-	-
Tilatang Kamang	-	-	-	35,93	-	-
Kamang Magek	13,65	16,41	22.920	35,93	-	-
Palembayan	15,20	14,33	20.372	-	-	-
Palupuh	6,60	10,35	23.197	35,93	32,87	30.690
Kabupaten Agam	479,82	510,57	516.470,00	35,93	32,87	30.690

Lanjutan Tabel 3.2.2

Kecamatan	Enau		
	2022	2023	2024
(1)	(43)	(44)	(45)
Tanjung Mutiara			
Lubuk Basung	-	-	-
Ampek Nagari	-	-	-
Tanjung Raya	-	-	-
Matur	28,47	31,49	32.215
IV Koto	-	-	-
Malalak	-	-	-
Banuhampu	-	-	-
Sungai Pua	-	-	-
Ampek Angkek	-	-	-
Canduang	-	-	-
Baso	-	-	-
Tilatang Kamang	21,21	22,29	23.885
Kamang Magek	-	-	-
Palembayan	-	-	-
Palupuh			
Kabupaten Agam	49,68	53,78	56.100,00

Sumber : Dinas Pertanian Kabupaten Agam

3.3 TANAMAN PANGAN

Pada tahun 2024 terdapat sebesar 27.297 hektar lahan tegal/kebun, 14.228 hektar lahan ladang huma, dan 7.479 hektar lahan yang sementara tidak di usahakan di Kabupaten Agam.

Sebanyak 69.177,6 hektar Padi Sawah di panen pada tahun 2024 dengan hasil panen mencapai 347.739,5 ton padi. Tercatat beberapa kecamatan dengan panen terluas mencakup Lubuk Basung (45.653,3 hektar), Palembayan (8.512 hektar) dan Tanjung Raya (5.751 hektar). Sementara itu, produksi padi terbesar terdapat di Kecamatan Lubuk Basung (50.409 ton), Palembayan (43.647,1 ton), dan Tilatang Kamang (31.564,3 ton). Kemudian terdapat juga seluas 13.789,5 hektar lahan jagung yang di panen pada tahun 2024 dengan total produksi sebanyak 100.162,5 ton. Penyumbang terbesar produksi jagung di Kabupaten Agam yaitu Kecamatan Lubuk Basung dan Kecamatan Ampek Nagari secara berturut-turut sebesar 43.996,9 ton dan 39.570,6 ton, dengan produktivitas 7,26 ha/ton.

Kecamatan Lubuk Basung merupakan kecamatan dengan produksi ubi kayu terbanyak pada tahun 2024 yaitu sebesar 10.030,9 ton, sementara itu untuk komoditas ubi jalar, produksi terbanyak terdapat di Kecamatan Baso yaitu sebesar 3.037,5 ton

agamkab.go.id

Tabel 3.3.1 Luas Panen, Produksi dan Produktivitas Padi Sawah Menurut Kecamatan di Kabupaten Agam (ha), 2022 - 2024

Kecamatan	2022			2023		
	Luas Areal (ha)	Produksi (ton)	Produktivitas (ha/ton)	Luas Areal (ha)	Produksi (ton)	Produktivitas (ha/ton)
(1)	(2)	(3)	(4)	(5)	(6)	(7)
Tanjung Mutiara	2.496	11.831	11,00	2.412	11.457	4,75
Lubuk Basung	10.794,60	53.001	4,91	10.415	50.409	4,84
Ampek Nagari	3.486	16.419	4,71	2.652	12.621	4,76
Tanjung Raya	6.234	31.793	5,10	5.751	28.755	5,00
Matur	4.210	20.376	4,84	3.842	18.631	4,85
IV Koto	3.388	16.161	4,77	3.326	16.065	4,83
Malalak	2.422	11.650	4,81	2.239	10.814	4,83
Banuhampu	2.637	13.923	5,28	2.326	11.630	5,00
Sungai Pua	1.440	7.574	5,26	1.414	7.070	5,00
Ampek Angkek	3.839	20.884	5,44	3.914	20.901	5,34
Canduang	3.685	20.083	5,45	3.479	18.613	5,35
Baso	4.896	26.977	5,51	4.655	24.672	5,30
Tilatang Kamang	6.097	33.655	5,52	5.880	31.399	5,34
Kamang Magek	5.064	27.903	5,51	4.877	25.848	5,30
Palembayan	8.621	40.605	4,71	8.512	40.432	4,75
Palupuh	2.630	12.185	4,63	2.536	12.036	4,75
Kabupaten Agam	71.940	365.022	5,07	68.230	341.353	5,00

Lanjutan Tabel 3.3.1

Kecamatan	2024		
	Luas Panen (ha)	Produksi (ton)	Produktivitas (ha/ton)
(1)	(8)	(9)	(10)
Tanjung Mutiara	2,418.0	11678.9	4.83
Lubuk Basung	9.415	45653.3	4.85
Ampek Nagari	3.389	16436.7	4.85
Tanjung Raya	6,239.0	31195.0	5.00
Matur	3,356.5	16279.0	4.85
IV Koto	3,545.0	17193.3	4.85
Malalak	2,223.0	10781.6	4.85
Banuhampu	2,487.5	12437.5	5.00
Sungai Pua	1,553.0	7765.0	5.00
Ampek Angkek	3,734.6	19905.4	5.33
Canduang	3,623.0	19310.6	5.33
Baso	4,692.5	24964.1	5.32
Tilatang Kamang	5,922.0	31564.3	5.33
Kamang Magek	4,756.0	25349.5	5.33
Palembayan	9,018.0	43647.1	4.84
Palupuh	2,805.5	13578.3	4.84
Kabupaten Agam	69,177.6	347,739.5	5,02

Sumber : Dinas Pertanian Kabupaten Agam

Tabel 3.3.2 Luas Daerah Irigasi (Hektar) menurut Kecamatan di Kabupaten Agam, 2022-2024

Kecamatan	Luas		
	2022	2023	2024
(1)	(2)	(3)	(4)
Tanjung Mutiara	1.400,00	1.400,00	1.400,00
Lubuk Basung	4.966,00	4.966,00	4.966,00
Ampek Nagari	2.792,50	2.792,50	2.792,50
Tanjung Raya	1.306,98	1.306,98	1.306,98
Matur	801,00	801,00	801,00
IV Koto	1.423,00	1.423,00	1.423,00
Malalak	1.831,55	1.831,55	1.831,55
Banuhampu	1.709,00	1.709,00	1.709,00
Sungai Pua	1.286,00	1.286,00	1.286,00
Ampek Angkek	947,00	947,00	947,00
Canduang	1.175,00	1.175,00	1.175,00
Baso	972,00	972,00	972,00
Tilatang Kamang	2.106,30	2.106,30	2.106,30
Kamang Magek	1.635,00	1.635,00	1.635,00
Palembayan	3.853,00	3.853,00	3.853,00
Palupuh	749,00	749,00	749,00
Kabupaten Agam	28.953,33	28.953,33	28.953,33

Tabel 3.3.3 Jumlah Irigasi menurut Kecamatan di Kabupaten Agam, 2022-2024

Kecamatan	Tahun		
	2022	2023	2024
(1)	(2)	(3)	(4)
Tanjung Mutiara	12	12	12
Lubuk Basung	31	31	31
Ampek Nagari	27	27	27
Tanjung Raya	20	20	20
Matur	14	14	14
IV Koto	12	12	12
Malalak	27	27	27
Banuhampu	12	12	12
Sungai Pua	18	18	18
Ampek Angkek	12	12	12
Canduang	15	15	15
Baso	13	13	13
Tilatang Kamang	18	18	18
Kamang Magek	16	16	16
Palembayan	34	34	34
Palupuh	14	14	14
Kabupaten Agam	295	295	295

Sumber : Dinas Pekerjaan Umum dan Tata Ruang Kabupaten Agam

Tabel 3.3.4 Luas Panen, Produksi dan Produktivitas Jagung Menurut Kecamatan di Kabupaten Agam (ha), 2022 - 2024

Kecamatan	2022			2023		
	Luas Panen (ha)	Produksi (ton)	Produktivitas (ha/ton)	Luas Panen (ha)	Produksi (ton)	Produktivitas (ha/ton)
(1)	(2)	(3)	(4)	(5)	(6)	(7)
Tanjung Mutiara	430	3.242,2	7,5	393,0	2.849,3	7,25
Lubuk Basung	7.155	54.020,3	7,6	7.046,0	51.582,5	7,32
Ampek Nagari	6.739	50.879,5	7,6	6.677,0	48.875,6	7,32
Tanjung Raya	255	1.950,8	7,7	324,0	2.371,7	7,32
Matur	68,0	509,6	7,6	39,5	286,4	7,25
IV Koto	12	89,4	7,5	6,0	42,0	7,00
Malalak	-	-	-	-	-	-
Banuhampu	34	246,2	7,4	31,0	221,7	7,15
Sungai Pua	8	58,8	7,4	4,0	28,6	7,15
Ampek Angkek	192	1.430,4	7,5	214,0	1.540,8	7,20
Canduang	11	81,4	7,4	15,0	106,5	7,10
Baso	162	1.223,1	7,6	205,0	1.486,3	7,25
Tilatang Kamang	306	2.295,0	7,5	252,0	1.820,4	7,22
Kamang Magek	80	596,0	7,5	93,0	674,3	7,25
Palembayan	750	5.662,5	7,6	719,0	5.212,8	7,25
Palupuh	1	7,6	7,6	-	-	-
Kabupaten Agam	16.202,0	122.292,7	7,5	16.018,5	117.098,9	7,31

Sumber : Dinas Pekerjaan Umum dan Tata Ruang Kabupaten Agam

Lanjutan Tabel 3.3.4

Kecamatan	2024		
	Luas Panen (ha)	Produksi (ton)	Produktivitas (ha/ton)
(1)	(8)	(9)	(10)
Tanjung Mutiara	463,0	3,356.8	7.25
Lubuk Basung	6,055.0	43,996.9	7.27
Ampek Nagari	5,443.0	39,570.6	7.27
Tanjung Raya	203.0	1,473.8	7.26
Matur	40.5	293.6	7.25
IV Koto	3.0	21.5	7.17
Malalak	-	-	
Banuhampu	31.5	225.3	7.15
Sungai Pua	12.5	89.4	7.15
Ampek Angkek	275.0	1,980.0	7.20
Canduang	21.0	150.2	7.15
Baso	91.0	659.8	7.25
Tilatang Kamang	237.0	1,718.3	7.25
Kamang Magek	99.0	717.8	7.25
Palembayan	815.0	5,908.8	7.25
Palupuh	-	-	-
Kabupaten Agam	13,789.5	100,162.5	7.26

Sumber : Dinas Pertanian Kabupaten Agam

Tabel 3.3.5 Luas Lahan Tegal/Kebun, Ladang Huma dan Lahan Sementara yang Tidak Diusahakan Menurut Kecamatan di Kabupaten Agam (ha), 2022 - 2024

Kecamatan	2022 (ha)			2023 (ha)		
	Kebun Tegal	Ladang Huma	Sementara Tidak Diusahakan	Kebun Tegal	Ladang Huma	Sementara Tidak Diusahakan
(1)	(2)	(3)	(4)	(5)	(6)	(7)
Tanjung Mutiara	2.526	1.450	736,19	2.526	1.450	736,00
Lubuk Basung	2.245	5.075	2.010	2.245	5.075	2.010
Ampek Nagari	977,08	2.894	305	977,00	2.894	305
Tanjung Raya	-	1.014	-	-	1.014	-
Matur	2.162	-	-	2.162	-	-
IV Koto	871	-	-	871	-	-
Malalak	4.333	-	-	4.333	-	-
Banuhampu	482	79	25	482	79	25
Sungai Pua	1.136	656	228	1.136	656	228
Ampek Angkek	653	-	-	653	-	-
Canduang	974	-	-	974	-	-
Baso	2.432	582	-	2.432	582	-
Tilatang Kamang	2.110	-	152	2.110	-	152
Kamang Magek	450	1.308	64,43	450	1.308	64
Palembayan	4.871	-	3.895	4.871	-	3.895
Palupuh	1.075	1.170	63,69	1.075	1.170	64
Kabupaten Agam	27.297	14.228	7.479	27.297	14.228	7.479

Lanjutan Tabel 3.3.5

Kecamatan	2024 (ha)		
	Kebun Tegal	Ladang Huma	Sementara Tidak Diusahakan
(1)	(8)	(9)	(10)
Tanjung Mutiara	2.526	1.450	736,19
Lubuk Basung	2.245	5.075	2.010
Ampek Nagari	977,00	2.894	305
Tanjung Raya	-	1.014	-
Matur	2.162	-	-
IV Koto	871	-	-
Malalak	4.333	-	-
Banuhampu	482	79	25
Sungai Pua	1.136	656	228
Ampek Angkek	653	-	-
Canduang	974	-	-
Baso	2.432	582	-
Tilatang Kamang	2.110	-	152
Kamang Magek	450	1.308	64
Palembayan	4.871	-	3.895
Palupuh	1.075	1.170	64
Kabupaten Agam	27.297	14.228	7.479

Sumber : Dinas Pertanian Kabupaten Agam

Tabel 3.3.6 Luas Panen, Produksi dan Produktivitas Ubi Kayu Menurut Kecamatan di Kabupaten Agam, 2024

Kecamatan	Luas Tanam (ha)	Luas Panen (ha)	Produksi (ton)	Produktivitas (ha/ton)
(1)	(2)	(3)	(4)	(5)
Tanjung Mutiara	19.0	58.0	2,378.0	41
Lubuk Basung	18.5	13.0	533.0	41
Ampek Nagari	-	-	-	-
Tanjung Raya	-	-	-	-
Matur	-	-	-	-
IV Koto	-	-	41.0	41
Malalak	-	-	-	-
Banuhampu	-	-	-	-
Sungai Pua	-	-	-	-
Ampek Angkek	9.0	10.0	410.0	41
Canduang	4.0	2.0	82.0	41
Baso	15.0	54.0	2,234.0	41
Tilatang Kamang	83.5	68.5	2,835.9	41
Kamang Magek	19.0	24.0	984.0	41
Palembayan	18.0	13.0	533.0	41
Palupuh	-	-	-	-
Kabupaten Agam	186.0	243.5	10,030.9	41,00

Sumber : Dinas Pertanian Kabupaten Agam

Tabel 3.3.7 Luas Panen, Produksi dan Produktivitas Ubi Jalar Menurut Kecamatan di Kabupaten Agam 2024

Kecamatan	Luas Tanam (ha)	Luas Panen (ha)	Produksi (ton)	Produktivitas (ha/ton)
(1)	(2)	(3)	(4)	(5)
Tanjung Mutiara	-	-	-	-
Lubuk Basung	-	-	-	-
Ampek Nagari	-	-	-	-
Tanjung Raya	-	-	-	-
Matur	-	-	-	-
IV Koto	21	20	450.0	22.5
Malalak	-	-	-	-
Banuhampu	19	20	450.0	22.5
Sungai Pua	51	47	1,057.5	22.5
Ampek Angkek	128	113	2,542.5	22.5
Canduang	28	30	675.0	22.5
Baso	107	135	3,037.5	22.5
Tilatang Kamang	57	68	1,530.0	22.5
Kamang Magek	11	12	270.0	22.5
Palembayan	-	-	-	-
Palupuh	-	-	-	-
Kabupaten Agam	422	445	10,012.5	22.5

Sumber : Dinas Pertanian Kabupaten Agam

Tabel 3.3.8 Luas Panen (Ha), Produktivitas (Ton/Ha) dan GKG (Ton) Padi Sawah Menurut Bulan di Kabupaten Agam 2024

Kecamatan	Luas Panen (ha)	Produktivitas (ha/ton)	Produksi GKG (ton)
(1)	(2)	(3)	(4)
Januari	6,118.5	5.17	31,632.6
Februari	5,698.0	5.17	29,458.7
Maret	5,842.0	5.17	30,203.1
April	6,501.0	5.17	33,610.2
Mei	5,914.0	4.90	28,978.6
Juni	5,822.6	4.90	28,530.7
Juli	5,651.0	4.90	27,689.9
Agustus	5,169.0	4.90	25,328.1
September	5,304.0	5.00	26,520.0
Oktober	5,669.0	5.00	28,345.0
November	5,658.0	5.00	28,290.0
Desember	5,830.5	5.00	29,152.5
Kabupaten Agam	69,177.6	5,02	347,739.5

Sumber : Dinas Pertanian Kabupaten Agam

Tabel 3.3.9 Banyaknya Mesin Pengolah Jagung Menurut Kecamatan di Kabupaten Agam, 2024

Kecamatan	Pemipil Jagung	Penggiling Jagung
(1)	(2)	(3)
Tanjung Mutiara	5	-
Lubuk Basung	44	-
Ampek Nagari	17	-
Tanjung Raya	4	-
Matur	2	-
IV Koto	1	-
Malalak	-	-
Banuhampu	-	-
Sungai Pua	-	-
Ampek Angkek	11	-
Canduang	2	-
Baso	1	-
Tilatang Kamang	7	-
Kamang Magek	7	-
Palembayan	42	-
Palupuh	4	-
Kabupaten Agam	147	-

Sumber : Dinas Pertanian Kabupaten Agam

Tabel 3.3.10 Banyaknya Mesin Pengolah Tanah Menurut Kecamatan di Kabupaten Agam, 2024

Kecamatan	Traktor Roda Dua	Traktor Roda Empat Besar
(1)	(2)	(3)
Tanjung Mutiara	101	-
Lubuk Basung	328	1
Ampek Nagari	45	-
Tanjung Raya	48	-
Matur	52	-
IV Koto	114	-
Malalak	34	-
Banuhampu	85	-
Sungai Pua	66	-
Ampek Angkek	185	-
Canduang	137	-
Baso	127	1
Tilatang Kamang	85	1
Kamang Magek	135	-
Palembayan	270	-
Palupuh	141	1
Kabupaten Agam	1953	4

Sumber : Dinas Pertanian Kabupaten Agam

Tabel 3.3.11 Banyaknya Mesin Pengolah Gabah Menurut Kecamatan di Kabupaten Agam, 2024

Kecamatan	Perontok gabah	Pengering Gabah	Penyosoh Beras
(1)	(2)	(3)	(4)
Tanjung Mutiara	77	-	16
Lubuk Basung	156	2	15
Ampek Nagari	12	-	5
Tanjung Raya	156	-	32
Matur	16	-	15
IV Koto	19	-	16
Malalak	2	-	10
Banuhampu	9	-	3
Sungai Pua	12	-	4
Ampek Angkek	41	-	33
Canduang	28	3	3
Baso	16	-	34
Tilatang Kamang	37	-	17
Kamang Magek	45	-	24
Palembayan	180	1	45
Palupuh	52	-	12
Kabupaten Agam	858	6	284

Sumber : Dinas Pertanian Kabupaten Agam

Tabel 3.3.12 Jumlah Kelompok Tani Menurut Kecamatan di Kabupaten Agam, 2024

Kecamatan	Jumlah Kelompok Tani	Jumlah Anggota Kelompok Tani	Jumlah Kelompok Tani Aktif	Jumlah Kelompok Tani Tidak Aktif
(1)	(2)	(3)	(4)	(5)
Tanjung Mutiara	108	2931	73	35
Lubuk Basung	284	8830	237	47
Ampek Nagari	128	2882	96	32
Tanjung Raya	160	4026	118	42
Matur	131	2617	90	41
IV Koto	139	2716	99	40
Malalak	88	1602	47	41
Banuhampu	98	2226	67	31
Sungai Pua	113	2350	81	32
Ampek Angkek	134	2868	103	31
Canduang	178	3517	156	22
Baso	160	3870	125	35
Tilatang Kamang	146	4405	124	22
Kamang Magek	167	4045	129	38
Palembayan	299	5854	253	46
Palupuh	163	3027	126	37
Kabupaten Agam	2.496	57.766	1.924	572

Sumber : Dinas Pertanian Kabupaten Agam

agamkab.go.id

3.4 PETERNAKAN

Populasi ternak terbesar di Kabupaten Agam adalah populasi sapi potong, kambing, dan kerbau. Pada tahun 2024 berturut-turut masing - masingnya sebanyak 31.461 ekor, 13.202 ekor, dan 12.639 ekor.

Produksi daging sapi potong, kerbau dan kambing berturut-turut masing-masingnya sebanyak 1.727.376,00 kg, 34.398,00 kg, dan 110.640,00 kg pada tahun 2024.

Populasi unggas terbesar di Kabupaten Agam terdiri dari Ayam Pedaging, Ayam Kampung dan Ayam Petelur dimana berturut - turut masing - masingnya sebanyak 2.952.840 ekor, 324,400 ekor, dan 224,714 ekor . Kemudian juga terdapat Produksi telur ayam ras yang tercatat sebanyak 1 1,617,940.80 kg, ayam bukan ras sebanyak 826,398.59 kg, puyuh sebanyak 75,228.00 kg dan itik sebanyak 891,949.08 kg, pada tahun 2024.

Total produksi susu sapi sebanyak 179.850 liter pada tahun 2024 yang mengalami penurunan dibandingkan tahun 2023 sebanyak 232.650 liter, Kemudian pada produksi susu kerbau tahun ini sebanyak 680 dimana terjadi kenaikan jumlah pada produksi susu kerbau sebanyak 40 liter dibanding tahun sebelumnya dengan produksi sebanyak 640 liter

agamkab.go.id

Tabel 3.4.1 Jumlah Sapi, Kerbau dan Pematongannya Menurut Kecamatan di Kabupaten Agam, 2024

Kecamatan	Sapi			Kerbau	
	Potong	Perah	Pematongan	Jumlah	Pematongan
(1)	(2)	(3)	(4)	(5)	(6)
Tanjung Mutiara	7.995	2.545	59	3.327	39
Lubuk Basung	7.532	1.906	1.508	2.211	2
Ampek Nagari	306	222		947	
Tanjung Raya	1.138	656	48	204	2
Matur	3.720	1.300	240	181	3
IV Koto	3.256	1.414	40	2.054	
Malalak	221	141		522	
Banuhampu	269	260	18	52	9
Sungai Pua	249	233	12	42	2
Ampek Angkek	342	323	2	123	2
Canduang	1.389	266	47	466	
Baso	323	147	14	421	7
Tilatang Kamang	514	162		369	3
Kamang Magek	1.630	231	60	399	
Palembayan	2.175	530		400	
Palupuh	402	332		975	
Kabupaten Agam	31.461	10.668	2.048	12.693	69

Sumber : Dinas Pertanian Kabupaten Agam

Tabel 3.4.2 Jumlah Kambing, Domba dan Pemotongannya Menurut Kecamatan di Kabupaten Agam, 2024

Kecamatan	Kambing		Domba	
	Jumlah	Pemotongan	Jumlah	Pemotongan
(1)	(2)	(3)	(4)	(5)
Tanjung Mutiara	1.165	30	-	-
Lubuk Basung	1.894	43	-	-
Ampek Nagari	202	30	-	-
Tanjung Raya	569	32	-	-
Matur	630	26	2	-
IV Koto	1.020	160	-	-
Malalak	192		-	-
Banuhampu	15	18	-	-
Sungai Pua	824	169	15	-
Ampek Angkek	421	392	-	-
Canduang	641	608	-	-
Baso	599	33	4	-
Tilatang Kamang	780		-	-
Kamang Magek	1.170	56	-	-
Palembayan	545	22	-	-
Palupuh	1.670		-	-
Kabupaten Agam	12.337	1.619	21	-

Sumber : Dinas Pertanian Kabupaten Agam

Tabel 3.4.3 Produksi Daging (Kg) Menurut Kecamatan dan Jenis Ternak di Kabupaten Agam, 2024

Kecamatan	Sapi Potong	Kerbau	Kambing
(1)	(2)	(3)	(4)
Tanjung Mutiara	64,331.40	19,404.00	2,040.00
Lubuk Basung	462,177.60	3,087.00	6,840.00
Ampek Nagari	107,961.00	1,102.50	1,980.00
Tanjung Raya	80,581.20	441.00	3,900.00
Matur	53,646.60	220.50	2,160.00
IV Koto	75,238.80	-	900.00
Malalak	20,701.80	3,307.50	1,440.00
Banuhampu	129,553.20	441.00	10,380.00
Sungai Pua	70,564.20	441.00	23,640.00
Ampek Angkek	160,494.60	1,543.50	36,840.00
Canduang	61,437.60	661.50	2,520.00
Baso	106,402.80	-	4,200.00
Tilatang Kamang	140,460.60	-	2,040.00
Kamang Magek	93,714.60	-	180.00
Palembayan	75,684.00	2,866.50	11,100.00
Palupuh	24,486.00	882.00	480.00
Kabupaten Agam	1,727,376.00	34,398.00	110,640.00

Sumber : Dinas Pertanian Kabupaten Agam

Tabel 3.4.4 Jumlah Unggas Menurut Kecamatan dan Jenis di Kabupaten Agam, 2024

Kecamatan	Ayam Pedaging	Ayam Petelur	Ayam Kampung	Itik
(1)	(2)	(3)	(4)	(5)
Tanjung Mutiara	660.000	-	24.510	2.165
Lubuk Basung	581.000	137.309	42.455	11.380
Ampek Nagari	160.000	17.300	2.500	1.200
Tanjung Raya	-	750	9.048	2.048
Matur	-	-	8.465	708
IV Koto	-	-	10.642	4.410
Malalak	-	-	1.281	320
Banuhampu	-	-	14.759	1.104
Sungai Pua	-	-	5.662	1.200
Ampek Angkek	401.500	-	9.022	2.149
Canduang	400.000	-	12.426	5.906
Baso	436.000	7.000	73.666	33.780
Tilatang Kamang	305.500	32.000	59.416	54.982
Kamang Magek	8.840	20,555	59.416	25.006
Palembayan	-	9.800	16.682	6.717
Palupuh	-	-	17.788	-
Kabupaten Agam	2.952.840	224,714	324,400	153

Sumber : Dinas Pertanian Kabupaten Agam

Tabel 3.4.5 Jumlah Pemotongan Unggas Menurut Kecamatan dan Jenis di Kabupaten Agam, 2024

Kecamatan	Ayam Pedagang	Ayam Petelur	Ayam Kampung	Itik	Puyuh
(1)	(2)	(3)	(4)	(5)	(6)
Tanjung Mutiara	32.215	-	1.475	475	-
Lubuk Basung	542.480	251	11.454	4.765	-
Ampek Nagari	70.800	1.842	21.543	145	-
Tanjung Raya	21.415	5.203	11.532	850	-
Matur	29.300	756	3.651	235	-
IV Koto	10.200	-	1.864	435	-
Malalak	7.600	-	1.103	12	-
Banuhampu	132.280	-	2.104	210	-
Sungai Pua	49.800	-	9.322	114	-
Ampek Angkek	35.417	-	625.134	759	-
Canduang	16.630	-	7.202	1.232	-
Baso	133.000	1.325	5.731	123	-
Tilatang Kamang	74.200	1.426	5.024	1.534	-
Kamang Magek	43.400	4.232	1.542	1.132	-
Palembayan	45.600	7.231	40.321	254	-
Palupuh	35.000	131	1.173	-	-
Kabupaten Agam	1.279.337	22.397	750.175	12.275	-

Sumber : Dinas Pertanian Kabupaten Agam

Tabel 3.4.6 Jumlah Produksi Telur (kg) Menurut Kecamatan dan Jenis di Kabupaten Agam, 2024

Kecamatan	Ayam Bukan Ras	Ayam Ras	Itik	Puyuh
(1)	(2)	(3)	(4)	(5)
Tanjung Mutiara	15,441.30	-	12,210.60	-
Lubuk Basung	26,746.65	988,624.80	64,938.96	-
Ampek Nagari	1,575.00	124,560.00	6,768.00	-
Tanjung Raya	5,700.24	5,400.00	11,742.48	-
Matur	5,332.95	-	3,993.12	12 000,00
IV Koto	6,704.46	-	28,329.72	-
Malalak	622,833.62	-	2,509.80	200,00
Banuhampu	9,298.17	-	6,226.56	-
Sungai Pua	3,567.06	-	6,768.00	-
Ampek Angkek	5,683.86	-	13,395.00	13,072.00
Canduang	7,828.38	-	34,522.44	-
Baso	46,409.58	50,400.00	198,415.20	37,500.00
Tilatang Kamang	37,432.08	230,400.00	316,866.48	-
Kamang Magek	10,129.14	147,996.00	143,757.96	5,456.00
Palembayan	10,509.66	70,560.00	41,504.76	7 000,00
Palupuh	11,206.44	-	-	-
Kabupaten Agam	826,398.59	1,617,940.80	891,949.08	75,228.00

Sumber : Dinas Pertanian Kabupaten Agam

Tabel 3.4.7 **Produksi Susu Sapi dan Susu Kerbau Menurut Tahun (Liter) di Kabupaten Agam, 2010 - 2024**

Tahun	Susu		Jumlah
	Sapi	Kerbau	
(1)	(2)	(3)	(4)
2009	90.750	123.879	214.629
2010	95.700	136.245	231.945
2011	64.350	119.473	183.823
2012	99.000	127.060	226.060
2013	189.750	127.953	317.703
2014	247.500	128.933	376.433
2015	260.700	142.033	402.733
2016	264.000	146.347	410.347
2017	351.450	145.600	497.050
2018	359.700	129.773	489.473
2019	361.350	135.187	496.537
2020	298.650	58.873	357.523
2021	409.850	149.670	559.520
2022	296.000	141.593	437.593
2023	232.650	640	233.290
2024	179.850	680	180.530

Sumber : Dinas Pertanian Kabupaten Agam

Tabel 3.4.8 Populasi Ternak Kelinci dan Anjing Menurut Kecamatan di Kabupaten Agam, 2024

Kecamatan	Kelinci	Anjing
(1)	(2)	(3)
Tanjung Mutiara	101	875
Lubuk Basung	362	4.810
Ampek Nagari	5	1.040
Tanjung Raya	31	3.657
Matur	115	2.066
IV Koto	104	2.012
Malalak	60	2.060
Banuhampu	705	1.640
Sungai Pua	1.990	1.715
Ampek Angkek	447	760
Canduang	296	966
Baso	2.750	3.137
Tilatang Kamang	70	2.640
Kamang Magek	261	1.350
Palembayan	291	3.687
Palupuh	156	2.930
Kabupaten Agam	7.744	35.345

Sumber : Dinas Pertanian Kabupaten Agam

Tabel 3.4.9 Kasus Gigitan Hewan Penular Rabies (HPR) dan Jenis Tindakan yang Dilakukan Menurut Kecamatan di Kabupaten Agam, 2024

Kecamatan	Jenis HPR				Jumlah
	Anjing	Kucing	Kera	Lainnya	
(1)	(2)	(3)	(4)	(5)	(6)
Tanjung Mutiara	9	4	0	1	14
Lubuk Basung	44	42	11	1	98
Ampek Nagari	20	21	2	1	44
Tanjung Raya	15	5	1	0	21
Matur	11	30	0	0	41
IV Koto	9	2	1	0	12
Malalak	1	0	0	0	1
Banuhampu	2	2	0	0	4
Sungai Pua	1	2	1	0	4
Ampek Angkek	16	33	0	2	51
Canduang	4	1	0	0	5
Baso	7	4	0	2	13
Tilatang Kamang	4	16	0	2	22
Kamang Magek	4	5	1	0	10
Palembayan	25	12	2	2	41
Palupuh	0	0	0	0	0
Kabupaten Agam	172	179	19	11	381

Lanjutan Tabel 3.4.9

Kecamatan	Tindakan		
	Anjing	Kucing	Kera
(1)	(2)	(3)	(4)
Tanjung Mutiara	8	17	10
Lubuk Basung	46	94	62
Ampek Nagari	33	45	21
Tanjung Raya	15	19	14
Matur	-	32	12
IV Koto	-	8	10
Malalak	-	1	-
Banuhampu	2	4	8
Sungai Pua	1	1	5
Ampek Angkek	34	18	20
Canduang	2	3	4
Baso	1	2	3
Tilatang Kamang	7	13	14
Kamang Magek	4	6	7
Palembayan	41	43	19
Palupuh	-	-	-
Kabupaten Agam	194	306	209

Tabel 3.4.10 Jumlah Tenaga Medik dan Paramedik Veteriner Serta Inseminator Bersertifikat Menurut Kecamatan di Kabupaten Agam, 2024

Kecamatan	Tenaga Medik			Paramedik			Inseminator Bersertifikasi
	PNS	THL	Swasta	PNS	THL	Swasta	
(1)	(2)	(3)	(4)	(5)	(6)	(7)	(8)
Tanjung Mutiara	-	1	3	1	-	-	4
Lubuk Basung	-	-	1	1	-	-	3
Ampek Nagari	-	-	-	-	1	-	4
Tanjung Raya	-	-	-	-	1	-	1
Matur	1	-	-	1	-	-	2
IV Koto	-	-	-	-	1	-	-
Malalak	-	-	-	-	1	-	-
Banuhampu	-	-	1	-	1	-	-
Sungai Pua	-	-	-	-	1	-	1
Ampek Angkek	1	-	2	-	1	-	2
Canduang	1	-	-	1	-	-	1
Baso	-	-	4	-	1	-	1
Tilatang Kamang	-	-	1	1	-	-	2
Kamang Magek	1	-	1	1	-	-	-
Palembayan	1	-	-	3	2	-	2
Palupuh	-	-	-	-	-	-	-
Kabupaten Agam	5	1	13	9	10	-	23

Sumber : Dinas Pertanian Kabupaten Agam

agamkab.go.id

3.5 PERIKANAN

Pada tahun 2024 berdasarkan pemeliharaan dan penangkapannya di Kabupaten Agam terdapat produksi ikan budidaya yang diketahui sebanyak 33.409,39 ton, dengan produksi tertinggi terdapat di Kecamatan Tanjung Raya dengan jumlah produksi 13.329,08 ton, selain itu juga terdapat produksi ikan laut yang diketahui sebanyak 7.274,65 ton yang hanya terdapat di Kecamatan Tanjung Mutiara, kemudian terdapat produksi ikan perairan umum yang diketahui sebanyak 865,661 ton, dengan produksi tertinggi terdapat di Kecamatan Tanjung Raya yaitu 864,927 ton.

Berdasarkan data dari Dinas Perikanan dan Ketahanan Pangan, di Kabupaten Agam juga terdapat produksi ikan kolam air tenang dengan luas kolam seluruhnya mencapai 745,52 Ha dengan produksi mencapai 9.141,78 ton dan produksi tertinggi berada di Kecamatan Lubuk Basung sebanyak 2.103,36 ton. Sementara itu jumlah produksi benih ikan pada tahun 2024 sebanyak lebih kurang 133.660.000 ekor dengan luas kolam pembenihan 57,4 Ha.

agamkab.go.id

Tabel 3.5.1 Jumlah Produksi Ikan Menurut Pemeliharaan, Penangkapan (ton) dan Kecamatan di Kabupaten Agam, 2024

Kecamatan	Ikan Laut	Budidaya	Perairan Umum
(1)	(2)	(3)	(4)
Tanjung Mutiara	7.274,65	1.052,30	0,250
Lubuk Basung	-	12.104,81	0,275
Ampek Nagari	-	845,77	0,200
Tanjung Raya	-	13.329,08	864,927
Matur	-	370,40	-
IV Koto	-	348,20	-
Malalak	-	383,29	-
Banuhampu	-	311,85	-
Sungai Pua	-	365,43	-
Ampek Angkek	-	709,23	-
Canduang	-	327,42	-
Baso	-	361,09	-
Tilatang Kamang	-	850,68	0,008
Kamang Magek	-	729,42	-
Palembayan	-	942,44	-
Palupuh	-	377,98	0,001
Kabupaten Agam	7.274,65	33.409,39	865,661

Sumber :Dinas Ketahanan Pangan dan Perikanan Kabupaten Agam

Tabel 3.5.2 Luas Area dan Produksi Ikan Menurut Kecamatan di Kabupaten Agam, 2024

Kecamatan	Luas			Produksi		
	Kolam Air Tenang (ha)	Sawah (ha)	Jumlah	Kolam Air Tenang (ha)	Sawah (ha)	Jumlah
(1)	(2)	(3)	(4)	(5)	(6)	(7)
Tanjung Mutiara	27,77	-	27,77	270,16	-	270,16
Lubuk Basung	107,60	-	107,60	2.103,36	-	2.103,36
Ampek Nagari	76,40	-	76,40	828,74	-	828,74
Tanjung Raya	18,60	-	18,60	85,04	-	85,04
Matur	29,40	-	29,40	347,15	-	347,15
IV Koto	26,77	-	26,77	341,22	-	341,22
Malalak	36,20	-	36,20	378,31	-	378,31
Banuhampu	18,61	-	18,61	316,15	-	316,15
Sungai Pua	28,40	-	28,40	368,13	-	368,13
Ampek Angkek	102,23	-	102,23	673,62	-	673,62
Canduang	45,98	-	45,98	329,68	-	329,68
Baso	42,40	-	42,40	351,22	-	351,22
Tilatang Kamang	52,05	68,60	120,65	775,45	60,26	835,71
Kamang Magek	42,16	37,50	79,66	684,55	25,82	710,37
Palembayan	62,55	-	62,55	924,33	-	924,33
Palupuh	28,40	-	28,40	364,67	-	364,67
Kabupaten Agam	745,52	106,10	851,62	9.141,78	86,08	9.227,86

Sumber : Dinas Ketahanan Pangan dan Perikanan Kabupaten Agam

Tabel 3.5.3 Jumlah Produksi Benih Ikan Menurut Pemeliharaan, Penangkapan (ton) dan Kecamatan di Kabupaten Agam, 2005-2024

Tahun	Kolam Pembenihan (ha)	Produksi
(1)	(2)	(3)
2005	62	17.862.000
2006	95,25	218.759.000
2007	91,75	218.895.350
2008	92,95	347.652.650
2009	106,89	365.150.500
2010	109,55	384.500.000
2011	200,6	396.200.000
2012	235	420.300.000
2013	235	432.625.000
2014	243	432.856.000
2015	245	432.968.000
2016	413	295.000.000
2017	170,77	246.500.000
2018	144,04	235.600.000
2019	96,13	188.057.000
2020	96,13	150.750.000
2021	96,13	155.825.951
2022	103,43	208.980.000
2023	71,69	163.257.000
2024	57,4	133.660.000

Sumber : Dinas Ketahanan Pangan dan Perikanan Kabupaten Agam

Tabel 3.5.4 Luas Usaha Budidaya Perikanan Air Tawar Menurut Kecamatan di Kabupaten Agam, 2024

Kecamatan	Luas				
	Kolam Air Deras	Kolam Air Tenang	Keramba	Jala Apung	Sawah
(1)	(2)	(3)	(4)	(5)	(6)
Tanjung Mutiara		27,77	-	-	-
Lubuk Basung	340,00	107,60	110,00	-	-
Ampek Nagari	25,00	76,40	-	-	-
Tanjung Raya	65,00	18,60	-	61,05	-
Matur	-	29,40	-	-	-
IV Koto	-	27,77	-	-	-
Malalak	-	36,20	-	-	-
Banuhampu	-	18,61	-	-	-
Sungai Pua	-	28,40	-	-	-
Ampek Angkek	-	102,23	-	-	-
Canduang	-	45,98	-	-	-
Baso	-	42,40	-	-	-
Tilatang Kamang	-	52,05	-	-	68,6
Kamang Magek	-	42,16	-	-	37,5
Palembayan	-	62,55	-	-	-
Palupuh	-	28,40	-	-	-
Kabupaten Agam	430,00	746,52	110,00	61,05	106,10

Sumber : Dinas Ketahanan Pangan dan Perikanan Kabupaten Agam

Tabel 3.5.5 Produksi Usaha Budidaya Perikanan Air Tawar Menurut Kecamatan di Kabupaten Agam, 2024

Kecamatan	Produksi				
	Kolam Air Deras	Kolam Air Tenang	Keramba	Jala Apung	Sawah
(1)	(2)	(3)	(4)	(5)	(6)
Tanjung Mutiara	-	270,16	-	-	-
Lubuk Basung	9.364,57	2.103,36	507,13	-	-
Ampek Nagari	2,87	828,74	-	-	-
Tanjung Raya	1.070,99	85,04	-	12.451,70	-
Matur	-	347,15	-	-	-
IV Koto	-	341,22	-	-	-
Malalak	-	378,31	-	-	-
Banuhampu	-	316,15	-	-	-
Sungai Pua	-	368,13	-	-	-
Ampek Angkek	-	673,62	-	-	-
Canduang	-	329,68	-	-	-
Baso	-	351,22	-	-	-
Tilatang Kamang	-	775,45	-	-	60,26
Kamang Magek	3,81	684,55	-	-	25,82
Palembayan	-	924,33	-	-	-
Palupuh	-	364,67	-	-	-
Kabupaten Agam	10.442,24	9.141,78	507,13	12.451,70	86,08

Sumber : Dinas Ketahanan Pangan dan Perikanan Kabupaten Agam

Tabel 3.5.6 Jumlah Nelayan Penangkap Ikan Menurut Kecamatan di Kabupaten Agam, 2024

Kecamatan	Produksi		Jumlah
	Nelayan Penuh	Nelayan Sambilan	
(1)	(2)	(3)	(4)
Tanjung Mutiara	3.176		3.176
Lubuk Basung	-	50	50
Ampek Nagari	-	20	20
Tanjung Raya	734		734
Matur	-	-	-
IV Koto	-	-	-
Malalak	-	-	-
Banuhampu	-	-	-
Sungai Pua	-	-	-
Ampek Angkek	-	-	-
Canduang	-	-	-
Baso	-	20	20
Tilatang Kamang	-	-	-
Kamang Magek	-	-	-
Palembayan	-	-	-
Palupuh	-	25	25
Kabupaten Agam	3.910	115	4.025

Sumber : Dinas Ketahanan Pangan dan Perikanan Kabupaten Agam

Tabel 3.5.7 Jumlah Perahu Tanpa Motor dan Kapal Menurut Kecamatan di Kabupaten Agam, 2024

Kecamatan	Perahu Tanpa Motor	Perahu Tempel	Kapal Motor
(1)	(2)	(3)	(4)
Tanjung Mutiara	3	348	37
Lubuk Basung	-	-	-
Ampek Nagari	-	-	-
Tanjung Raya	92	104	3
Matur	-	-	-
IV Koto	-	-	-
Malalak	-	-	-
Banuhampu	-	-	-
Sungai Pua	-	-	-
Ampek Angkek	-	-	-
Canduang	-	-	-
Baso	-	-	-
Tilatang Kamang	-	-	-
Kamang Magek	-	-	-
Palembayan	-	-	-
Palupuh	-	-	-
Kabupaten Agam	95	452	40

Sumber : Dinas Ketahanan Pangan dan Perikanan Kabupaten Agam

Tabel 3.5.8 Jumlah Pembudidaya, Pengolah Ikan dan Pokmaswas Menurut Kecamatan di Kabupaten Agam, 2024

Kecamatan	Pembudidaya	Pengolah Ikan	Pokmawas
(1)	(2)	(3)	(4)
Tanjung Mutiara	187	142	1
Lubuk Basung	2.847	36	2
Ampek Nagari	637	1	1
Tanjung Raya	5.487	120	3
Matur	132	-	-
IV Koto	152	-	-
Malalak	178	-	-
Banuhampu	167	8	-
Sungai Pua	195	-	-
Ampek Angkek	286	1	-
Canduang	159	2	-
Baso	206	-	1
Tilatang Kamang	476	1	-
Kamang Magek	546	2	-
Palembayan	829	16	1
Palupuh	213	-	2
Kabupaten Agam	12.697	329	11

Sumber :Dinas Ketahanan Pangan dan Perikanan Kabupaten Agam

Tabel 3.5.9 Luas Area dan Produksi Tambak Udang Menurut Kecamatan di Kabupaten Agam, 2023 - 2024

Kecamatan	2023		2024	
	Luas Tambak Udang (ha)	Produksi Tambak Udang (ton)	Luas Tambak Udang (ha)	Produksi Tambak Udang (ton)
(1)	(2)	(3)	(4)	(5)
Tanjung Mutiara	32,2	1.431,08	32,2	780,48
Lubuk Basung	-	-	-	-
Ampek Nagari	-	-	-	-
Tanjung Raya	-	-	-	-
Matur	-	-	-	-
IV Koto	-	-	-	-
Malalak	-	-	-	-
Banuhampu	-	-	-	-
Sungai Pua	-	-	-	-
Ampek Angkek	-	-	-	-
Canduang	-	-	-	-
Baso	-	-	-	-
Tilatang Kamang	-	-	-	-
Kamang Magek	-	-	-	-
Palembayan	-	-	-	-
Palupuh	-	-	-	-
Kabupaten Agam	32,2	1.431,08	32,2	780,48

Sumber :Dinas Ketahanan Pangan dan Perikanan Kabupaten Agam

Tabel 3.5.10 Jumlah Produksi Olahan Ikan (Ton) Menurut Kecamatan di Kabupaten Agam, 2022-2024

Jenis Olahan	2022	2023	2024
(1)	(2)	(3)	(4)
Pengeringan/Penggaraman	482	455,811	458,848
Penanganan Ikan Segar/Dingin	132	135,928	136,016
Pemindangan	21	24,193	23,772
Pelumatan	8	5,975	7,173
Pengasapan	40,878	46,607	45,859
Pengolahan Lainnya	61,538	46,506	51,172
Kabupaten Agam	745	715,02	722,84

Sumber :Dinas Ketahanan Pangan dan Perikanan Kabupaten Agam

agamkab.go.id

Tabel 3.5.11 Jumlah Pelaku Usaha Pengolahan Ikan Menurut Kecamatan di Kabupaten Agam, 2022-2024

Kecamatan	2022		2023		2024	
	Ikan Laut (Orang)	Ikan Air Tawar (Orang)	Ikan Laut (Orang)	Ikan Air Tawar (Orang)	Ikan Laut (Orang)	Ikan Air Tawar (Orang)
(1)	(2)	(3)	(4)	(5)	(6)	(7)
Tanjung Mutiara	141	-	142	-	142	-
Lubuk Basung	14	17	14	12	14	12
Ampek Nagari	-	-	-	1	-	1
Tanjung Raya	-	118	2	129	2	129
Matur	-	-	-	-	-	-
IV Koto	-	-	-	-	-	-
Malalak	-	-	-	-	-	-
Banuhampu	2	-	3	5	3	5
Sungai Pua	-	-	-	-	-	-
Ampek Angkek	-	-	1	-	1	-
Canduang	1	-	-	1	-	1
Baso	1	-	-	-	-	-
Tilatang Kamang	-	1	-	1	-	1
Kamang Magek	-	2	1	1	1	1
Palembayan	-	16	-	16	-	16
Palupuh	-	-	-	-	-	-
Kabupaten Agam	159	154	163	166	163	166

Sumber :Dinas Ketahanan Pangan dan Perikanan Kabupaten Agam

Tabel 3.5.12 Jumlah Pelaku Usaha Pengolahan Ikan Menurut Jenis Olahan Ikan di Kabupaten Agam, 2022-2024

Jenis Olahan	2022	2023	2024
(1)	(2)	(3)	(4)
Pengeringan/Penggaraman	86	86	86
Penanganan Ikan Segar/Dingin	26	26	26
Pemindangan	4	4	4
Pelumatan	6	9	9
Pengasapan	59	60	60
Pengolahan Lainnya	132	144	144
Kabupaten Agam	313	329	329

Sumber :Dinas Ketahanan Pangan dan Perikanan Kabupaten Agam

agamkab.go.id

Tabel 3.5.13 Jumlah Pelaku Usaha Pengolahan Ikan Menurut Jenis Olahan Ikan di Kabupaten Agam, 2022-2024

Jenis Pangan	2022 (Orang)	2023 (Orang)	2024 (Orang)
(1)	(2)	(3)	(4)
Pengeringan/Penggaraman	86	86	86
Penanganan Ikan Segar/Dingin	26	26	26
Pemindangan	4	4	4
Pelumatan	6	9	9
Pengasapan	59	60	60
Pengolahan Lainnya	132	144	144
Kabupaten Agam	313	329	329

Sumber :Dinas Ketahanan Pangan dan Perikanan Kabupaten Agam

agamkab.go.id

agamkab.go.id

3.6 ENERGI

Pada tahun 2024 daya terpasang di Kabupaten Agam yang tercatat pada enam ULP sebesar 162.966 Kwh dengan daya paling tinggi 62.654 daya pada ULP Lubuk Basung, 45.197 daya tercatat pada ULP Baso, dan paling rendah 528 daya di ULP Lubuk Sikaping. Sementara itu terdapat 14 jenis tarif berdasarkan jenis pemakaian di Kabupaten Agam, dengan daya keseluruhan sebesar 186.332.450 KVA untuk 162.966 pemakaian.

PDAM Tirta Antokan mencatat Sebanyak 4.009.068 m³ air disalurkan untuk 15.342 pelanggan yang tersebar di sembilan Kecamatan di Kabupaten Agam selama 2023 dengan total nilai sebesar Rp.12.520.522.550,

agamkab.go.id

agamkab.go.id

Tabel 3.6.1 Daya Terpasang, Produksi, dan Distribusi Listrik PT.PLN (Persero) pada Cabang/Ranting PLN Menurut Jenis Pemakaian di Kabupaten Agam, 2024

Tarif	Jenis Pemakaian	Banyaknya	Daya (KVA)
(1)	(2)	(3)	(4)
S1	Badan Sosial	4.609	9.400.550
S2	Badan Sosial	1	690.000
R1	Rumah Tangga Sederhana	139.008	120.849.800
R2	Rumah Tangga Menengah	746	3.035.500
R3	Rumah Tangga Besar	41	542.700
B1	Usaha Kecil	16.597	26.238.400
B2	Usaha Sedang	788	12.282.700
B3	Usaha Besar	2	930.000
I1	Industri Kecil	54	397.300
I2	Industri Sedang	50	4.570.000
I3	Industri Menengah	6	3.150.000
LB	Layanan Khusus	353	766.600
P1	Gedung Kantor	557	2.911.700
P3	Penerangan Jalan Umum	154	567.200
Kabupaten Agam		162.966	186.332.450

Sumber : PLN Unit Induk Wilayah Sumatera Barat UP3 Bukittinggi

Tabel 3.6.2 Daya Terpasang, Produksi, dan Distribusi Listrik PT.PLN (Persero) pada Cabang/Ranting PLN Menurut Jenis Pemakaian di Kabupaten Agam, 2020 - 2024

Ranting/Kantor Jaga	2020	2021	2022	2023	2024
(1)	(2)	(3)	(4)	(5)	(6)
ULP Baso	39.686	41.324	42.791	43.994	45.197
ULP Bukit Tinggi	16.703	17.274	17.906	18.628	19.375
ULP Koto Tuo	28.599	29.659	30.781	31.671	32.622
ULP Lubuk Basung	53.147	55.405	57.939	60.263	62.654
ULP Lubuk Sikaping	519	529	529	529	528
ULP Padang Panjang	2.363	2.417	2.464	2.539	2.590
Kabupaten Agam	141.017	146.608	152.410	157.624	162.966

Sumber : PDAM Tirta Antokan Kabupaten Agam

agamkab.go.id

Tabel 3.6.3 Jumlah Pelanggan dan Air yang Disalurkan Menurut Kecamatan di Kabupaten Agam, 2024

Kecamatan	Pelanggan	Air Disalurkan (m ³)	Nilai (Rp)
(1)	(2)	(3)	(4)
Tanjung Mutiara	361	65.886	264.133.350
Lubuk Basung	10.248	2.176.473	8.875.318.900
Ampek Nagari	905	197.531	812.280.100
Tanjung Raya	1.581	319.550	1.221.056.750
Matur	587	92.833	380.238.900
IV Koto	225	33.024	129.247.400
Malalak	-	-	-
Banuhampu	-	-	-
Sungai Pua	470	79.045	285.385.050
Ampek Angkek	472	84.111	344.450.800
Canduang	-	-	-
Baso	767	122.831	492.676.050
Tilatang Kamang	-	-	-
Kamang Magek	-	-	-
Palembayan	-	-	-
Palupuh	-	-	-
Kabupaten Agam	15.616	3.171.284	12.804.787.300

Sumber : PDAM Tirta Antokan Kabupaten Agam

agamkab.go.id

3.7 LINGKUNGAN HIDUP

Pada tahun 2024 terdapat 16 Kendaraan Operasional Persampahan Dinas Lingkungan Hidup Kabupaten Agam dengan jumlah terbanyak terdapat pada dua kecamatan di Kabupaten Agam, yaitu Kecamatan Lubuk Basung dan Banuhampu, dimana Lubuk Basung terdapat 1 Arm Roll, 4 Becak Motor, 1 Bulldozer, dan 1 Excavator. Kemudian pada kecamatan Banuhampu terdapat 1 Dump Truk dan 1 Excavator .

Sampah yang dihasilkan rumah tangga merupakan yang terbanyak di Kabupaten Agam, mencapai 43,332,054 meter kubik/tahun. Diketahui hingga kini Sampah Rumah Tangga yang terolah tercatat baru mencapai 34,665,644. Sementara itu Sampah yang mengandung Bahan Berbahaya dan Beracun (B3) tahun 2023 belum diketahui jumlahnya.

Kemudian untuk Tempat Pengolahan Sampah Sementara terdapat 183 Unit di Kabupaten Agam, terdiri dari 100 Bak Sampah dan 63 Kontainer. Kemudian terdapat 1 Unit Tempat Pengolahan Sampah Terpadu (TPST) serta 1 Unit Tempat Pemrosesan Akhir (TPA).

agamkab.go.id

Tabel 3.7.1 Jumlah Kendaraan Operasional Persampahan Dinas Lingkungan Hidup Menurut Kecamatan di Kabupaten Agam, 2024

Kecamatan	Jenis Truk Pengangkut Sampah		Becak Motor	Bulldozer	Excavator
	Dump Truk	Arm Roll			
(1)	(2)	(3)	(4)	(5)	(6)
Tanjung Mutiara	1	-	-	-	-
Lubuk Basung	-	1	4	1	1
Ampek Nagari	-	1	-	-	-
Tanjung Raya	-	1	-	-	-
Matur	-	1	-	-	-
IV Koto	-	1	-	-	-
Malalak	-	-	-	-	-
Banuhampu	1	-	-	-	1
Sungai Pua	-	-	-	-	-
Ampek Angkek	-	-	-	-	-
Canduang	-	-	-	-	-
Baso	1	-	-	-	-
Tilatang Kamang	-	1	-	-	-
Kamang Magek	-	-	-	-	-
Palembayan	-	1	-	-	-
Palupuh	-	1	-	-	-
Kabupaten Agam	3	6	4	1	2

Sumber : Dinas Lingkungan Hidup Kabupaten Agam

Tabel 3.7.2 Pengelolaan Sampah di Kabupaten Agam, 2023 - 2024

Uraian	Satuan	2023	2024
(1)	(2)	(3)	(4)
Sampah Rumah Tangga			
- Sampah yang dihasilkan rumah tangga	M3	39.280,36	43.332.054
- Sampah Rumah tangga yang terolah	M3	17.001,53	34.665.643
- Sampah yang mengandung B3	M3	-	-
Alat Angkat Sampah			
- Jumlah Truk Pengangkut Sampah	Unit	13 (3 tidak beroperasi)	14 (3 tidak beroperasi)
- Jumlah Truk Gerobak Pengangkut Sampah	Unit	-	-
- Jumlah Motor Pengangkut Sampah	Unit	4	4
- Jumlah Pick up Pengangkut Sampah	Unit	-	-
- Jumlah Excavator	Unit	1	1
- Jumlah Buldozer	Unit	rusak	rusak
Tempat Pengolahan Sampah			
-Jumlah Tempah Penampungan Sementara (TPS)	Unit	183	183
a. Kontainer	Unit	63	63
b. Bak Sampah	Unit	100	100
- Jumlah Tempat Pengolahan Sampah Terpadu (TPST)	Unit	1	1
- Jumlah Tempat Pemrosesan Akhir (TPA)	Unit	1	1

Lanjutan Tabel 3.7.2

Uraian	Satuan	2023	2024
(1)	(2)	(3)	(4)
Pengelolaan Sampah			
Timbulan Sampah	M3	39.280,36	43.332.054
Penanganan Sampah	M3	17.001,53	34.665.643
Pengurangan Sampah	M3	-	-
Sarana Prasarana Sampah			
Becak Motor	Unit	4	4
Dump Truk	Unit	3	3
Armroll Truk	Unit	9	9
Pick Up	Unit	1	1
Dozer	Unit	1	1
Excavator	Unit	1	2
Kontainer	Unit	63	63
Mesin Pencacah Organik	Unit	2	2
Tempat Pengolahan Sampah Terpadu /Tempat Pemrosesan Akhir (TPST/TPA)	Unit	1	1
Mess Petugas Kebersihan	Unit	2	2
Kegiatan Peran Serta Masyarakat			
Bank Sampah	Unit	10	10
Rumah Kompos	Unit	10	10

Sumber : Dinas Lingkungan Hidup Kabupaten Agam

agamkab.go.id

◆◆ 4 ◆◆

INFRASTRUKTUR

PERUMAHAN, PEMUKIMAN, DAN PERTANAHAN, TRANSPORTASI,
PARIWISATA, TELEKOMUNIKASI DAN INFORMATIKA



PADA TAHUN
2024

Panjang jalan di Kabupaten Agam mencapai 209,244 km. Kemudian pada sektor Kepariwisata Kabupaten Agam terdapat 301 Objek Wisata. dan terdapat 208 rumah makan/restoran terdaftar pada Dinas Pariwisata Pemuda dan Olahraga. Serta terdapat 166 jenis Kesenian dari 8 Kelompok Kesenian di Kabupaten Agam

agamkab.go.id

4.1 PERUMANAN, PEMUKIMAN & PERTANAHAN

Pada tahun 2024 jumlah seluruh rumah di Kabupaten Agam sebanyak 128.813 rumah, dengan jumlah rumah yang layak huni 124.754 dan jumlah rumah tidak layak huni 4.059, tercatat jumlah rumah terbanyak berada di Kecamatan Lubuk Basung mencapai 21.223 (16.48 Persen) dari jumlah seluruh rumah di Kabupaten Agam, kemudian terdapat jumlah rumah yang tidak layak huni dimana jumlah tertinggi yang berada di Kecamatan Palupuh mencapai 488 rumah.

Berdasarkan data dari Kementerian Agraria dan Tata Ruang/Badan Pertanahan Nasional Kabupaten Agam, terdapat 6 jenis Pengeluaran sertifikat hak di Kabupaten Agam yaitu, Hak Milik, Hak Guna Usaha, Hak Guna Bangunan, Hak Pakai, Hak Pengelolaan dan Tanah Wakaf dimana kepemilikan tertinggi terdapat pada sertifikat hak milik mencapai 2.606 sertifikat (91,53 persen).

agamkab.go.id

agamkab.go.id

Tabel 4.1.1 Data Perumahan Rakyat dan Pemukiman di Kabupaten Agam, 2024

Kecamatan	Rumah Layak Huni	Rumah Tidak Layak Huni	Jumlah Seluruh Rumah
(1)	(2)	(3)	(4)
Tanjung Mutiara	6.773	202	6.975
Lubuk Basung	20.972	251	21.223
Ampek Nagari	6.616	141	6.757
Tanjung Raya	9.227	408	9.635
Matur	4.753	230	4.983
IV Koto	6.558	316	6.874
Malalak	2.657	116	2.773
Banuhampu	8.498	342	8.840
Sungai Pua	6.548	183	6.731
Ampek Angkek	11.597	264	11.861
Canduang	4.727	88	4.815
Baso	9.692	290	9.982
Tilatang Kamang	8.911	227	9.138
Kamang Magek	6.432	178	6.610
Palembayan	7.538	335	7.873
Palupuh	3.255	488	3.743
Kabupaten Agam	124.754	4.059	128.813

Sumber : Dinas Perumahan Rakyat dan Pemukiman Kabupaten Agam

Tabel 4.1.2 Jumlah Pengeluaran Sertifikat Hak Milik Menurut Jenis Hak di Kabupaten Agam, 2022 - 2024

Jenis Hak	2022		2023		2024	
	Jumlah	Persentase	Jumlah	Persentase	Jumlah	Persentase
(1)	(2)	(3)	(4)	(5)	(6)	(7)
Hak Milik	51.391	93,54	55.457	93,58%	2.606	91,53%
Hak Guna Usaha	18	0,03	28	0,05%	0	0,00%
Hak Guna Bangunan	2.784	5,07	3.000	5,06%	138	4,85%
Hak Pakai	583	1,06	598	1,01%	97	3,41%
Hak Pengelolaan	3	0,01	3	0,01%	0	0,00%
Tanah Waqaf	159	0,29	176	0,30%	6	0,21%
Kabupaten Agam	54.938	100,00	59.262	100%	2.847	100%

Sumber : Kementerian Agraria dan Tata Ruang/Badan Pertanahan Nasional Kabupaten Agam

4.2 TRANSPORTASI

Pada tahun 2024 panjang jalan di Kabupaten Agam 2009,244 km, dimana sepanjang 138,56 km merupakan jalan negara yang berstatus baik dengan permukaan hotmix, sedangkan jalan provinsi yang telah di hotmix sepanjang 188,53 km dengan berstatus baik, untuk jalan kabupaten sepanjang 1.682,154 km dengan 22,30 persennya masih kerikil dan tanah selain itu 18,85 persen jalannya masih berstatus rusak berat.

Kabupaten Agam dengan kondisi geografis yang dilalui oleh banyak sungai dan anak sungai, membutuhkan jembatan sebagai penghubung satu wilayah dengan wilayah lainnya. Dinas Pekerjaan Umum dan Tata Ruang mencatat sebanyak 272 jembatan di Kabupaten Agam. Kecamatan Lubuk Basung merupakan kecamatan yang memiliki jumlah jembatan terbanyak yaitu sebanyak 62 jembatan.

Samsat Lubuk Basung mencatat sebanyak 33.173 unit kendaraan terdaftar, 984 diantaranya merupakan kendaraan dinas, dan 300 unit ber plat kuning, sementara itu Samsat Bukittinggi mencatat sebanyak 59.378 unit kendaraan terdaftar, 242 unit diantaranya merupakan kendaraan dinas dan 354 unit ber plat kuning

agamkab.go.id

Tabel 4.2.1 Panjang Jalan (km) Menurut Tingkat Kewenangan Pemerintahan di Kabupaten Agam, 2020 - 2024

Tingkat Kewenangan Pemerintah	2020	2021	2022	2023	2024
(1)	(2)	(3)	(4)	(5)	(6)
Negara	138,56	138,56	138,56	138,56	138,56
Provinsi	188,53	188,53	188,53	188,53	188,53
Kabupaten/Kota	1694,63	1694,63	1694,63	1694,63	1682,154
Kabupaten Agam	2021,72	2021,72	2021,72	2021,72	2009,244

Sumber : Dinas Pekerjaan Umum dan Tata Ruang Kabupaten Agam

agamkab.go.id

Tabel 4.2.2 Panjang Jalan Menurut Jenis Permukaan Jalan (Km) di Kabupaten Agam, 2023-2024

Kecamatan	Aspal		Beton		Kerikil	
	2023	2024	2023	2024	2023	2024
(1)	(2)	(3)	(4)	(5)	(6)	(7)
Tanjung Mutiara	103,74	73,04	19,95	20,45	43,80	58,42
Lubuk Basung	194,81	201,55	28,08	27,34	49,24	34,90
Ampek Nagari	52,22	53,52	18,68	18,80	31,40	24,71
Tanjung Raya	78,63	77,53	24,07	23,60	0,50	2,89
Matur	35,51	34,45	29,05	31,16	1,99	3,18
IV Koto	22,71	18,06	29,09	29,34	0,10	0,20
Malalak	16,65	18,90	4,10	4,16	0,00	0,05
Banuhampu	45,35	44,80	13,45	11,04	0,20	0,30
Sungai Pua	35,55	34,11	12,95	11,81	0,00	0,10
Ampek Angkek	78,81	77,98	2,44	2,44	0,83	0,30
Canduang	60,72	58,21	23,96	24,06	0,20	0,00
Baso	76,47	75,44	21,56	19,47	2,38	4,99
Tilatang Kamang	76,83	76,01	35,95	33,64	0,15	0,20
Kamang Magek	41,23	43,43	17,29	17,98	0,09	0,49
Palembayan	57,68	26,33	67,02	78,41	16,20	17,64
Palupuh	37,16	21,17	26,29	18,83	4,50	0,60
Kabupaten Agam	1.014,07	934,51	373,92	372,53	151,57	148,97

Lanjutan Tabel 4.2.2

Kecamatan	Tanah		Jumlah	
	2023	2024	2023	2024
(1)	(8)	(9)	(10)	(11)
Tanjung Mutiara	46,02	44,46	213,50	196,37
Lubuk Basung	28,51	44,83	300,63	308,61
Ampek Nagari	1,90	8,68	104,20	105,71
Tanjung Raya	0,60	3,62	103,80	107,63
Matur	2,80	0,00	69,35	68,79
IV Koto	2,85	10,29	54,75	57,89
Malalak	0,00	0,00	20,75	23,11
Banuhampu	0,00	2,17	59,00	58,31
Sungai Pua	0,00	2,78	48,50	48,79
Ampek Angkek	0,02	1,91	82,10	82,63
Canduang	0,66	1,78	85,54	84,05
Baso	7,56	6,82	107,96	106,72
Tilatang Kamang	2,22	2,09	115,15	111,95
Kamang Magek	4,53	4,58	63,15	66,49
Palembayan	23,70	42,67	164,60	165,05
Palupuh	33,70	49,47	101,65	90,07
Kabupaten Agam	155,07	226,14	1.694,63	1.682,15

Sumber : Dinas Pekerjaan Umum dan Tata Ruang Kabupaten Agam

Tabel 4.2.3 Panjang Jalan Menurut Jenis Permukaan Jalan (Km) di Kabupaten Agam, 2024

Kecamatan	Aspal	Beton	Kerikil	Tanah	Jumlah
(1)	(2)	(3)	(4)	(5)	(6)
Tanjung Mutiara	73,04	20,45	58,42	44,46	196,37
Lubuk Basung	201,55	27,34	34,90	44,83	308,61
Ampek Nagari	53,52	18,80	24,71	8,68	105,71
Tanjung Raya	77,53	23,60	2,89	3,62	107,63
Matur	34,45	31,16	3,18	0,00	68,79
IV Koto	18,06	29,34	0,20	10,29	57,89
Malalak	18,90	4,16	0,05	0,00	23,11
Banuhampu	44,80	11,04	0,30	2,17	58,31
Sungai Pua	34,11	11,81	0,10	2,78	48,79
Ampek Angkek	77,98	2,44	0,30	1,91	82,63
Canduang	58,21	24,06	0,00	1,78	84,05
Baso	75,44	19,47	4,99	6,82	106,72
Tilatang Kamang	76,01	33,64	0,20	2,09	111,95
Kamang Magek	43,43	17,98	0,49	4,58	66,49
Palembayan	26,33	78,41	17,64	42,67	165,05
Palupuh	21,17	18,83	0,60	49,47	90,07
Kabupaten Agam	934,51	372,53	148,97	226,14	1.682,15

Sumber : Dinas Pekerjaan Umum dan Tata Ruang Kabupaten Agam

Tabel 4.2.4 Panjang Jalan Menurut Status dan Jenis Permukaan Jalan (Km) di Kabupaten Agam, 2024

Jenis Jalan	Hotmix	Cat Beton	Kerikil	Tanah
(1)	(2)	(3)	(4)	(5)
Jalan Nasional	138,56	-	-	-
Jalan Provinsi	188,53	-	-	-
Jalan Kabupaten	934,51	372,53	148,97	226,14
Kabupaten Agam	1 261,60	372,53	148,97	226,14

Sumber : Dinas Pekerjaan Umum dan Tata Ruang Kabupaten Agam

agamkab.go.id

Tabel 4.2.5 Panjang Jalan Kabupaten dan Jenis Permukaan Jalan (Km) di Kabupaten Agam, 2022-2024

Tahun	Hotmix	Cat Beton	Kerikil	Tanah
(1)	(2)	(3)	(4)	(5)
2022	1 009,59	374,22	152,01	158,81
2023	1.014,07	373,92	151,57	155,07
2024	934,51	372,53	148,97	226,14

Sumber : Dinas Pekerjaan Umum dan Tata Ruang Kabupaten Agam

agamkab.go.id

Tabel 4.2.6 Panjang Jalan Kabupaten Menurut Kondisi Permukaan Jalan (Km) di Kabupaten Agam, 2022 - 2024

Jenis Jalan	Baik	Rusak Ringan	Rusak Berat	Jumlah Total
(1)	(2)	(3)	(4)	(5)
2022	1.267,84	271,07	155,72	1.694,63
2023	1.267,84	271,07	155,72	1.694,63
2024	990,97	312,37	378,81	1.682,15

Sumber : Dinas Pekerjaan Umum dan Tata Ruang Kabupaten Agam

agamkab.go.id

Tabel 4.2.7 Jumlah Jembatan Menurut Kecamatan di Kabupaten Agam, 2022-2024

Kecamatan	Jumlah Jembatan		
	2022	2023	2024
(1)	(2)	(3)	(4)
Tanjung Mutiara	31	31	23
Lubuk Basung	68	68	62
Ampek Nagari	32	32	33
Tanjung Raya	23	23	26
Matur	7	7	-
IV Koto	6	6	6
Malalak	4	4	4
Banuhampu	3	3	4
Sungai Pua	3	3	3
Ampek Angkek	28	28	25
Canduang	12	12	12
Baso	12	12	12
Tilatang Kamang	17	17	18
Kamang Magek	17	17	18
Palembayan	31	31	15
Palupuh	26	26	11
Kabupaten Agam	320	320	272

Sumber : Dinas Pekerjaan Umum dan Tata Ruang Kabupaten Agam

Tabel 4.2.8 Jumlah Kendaraan Wajib Uji di Kabupaten Agam Berdasarkan Jenis Kendaraan (Unit), 2014-2024

Tahun	Mobil Penumpang			Mobil Barang		
	Oplet	Sewa	Taxi	Truck	Pick Up	Tangki
(1)	(2)	(3)	(4)	(5)	(6)	(7)
2014	18	16	-	1152	1835	14
2015	14	16	-	1141	1817	13
2016	9	16	-	1079	1835	13
2017	9	16	-	1069	1817	13
2018	-	16	-	1029	1709	13
2019	-	18	-	1038	1795	13
2020	-	18	-	1038	1795	13
2021	-	10	-	153	405	5
2022	14	-	-	897	3016	11
2023	17	20	-	898	2916	11
2024	8	20	-	1038	2703	12

Lanjutan Tabel 4.2.12

Kecamatan	Mobil Bus		Mobil Barang		Jumlah
	Bus	Minibus	Tempelan	Gandengan	
(1)	(2)	(3)	(4)	(5)	(6)
2014	149	723	-	-	3.905
2015	136	693	-	-	3.830
2016	127	666	-	-	3.745
2017	125	666	-	-	3.715
2018	107	666	-	-	3.540
2019	112	567	-	-	3.543
2020	77	549	-	-	3.490
2021	17	154	-	-	744
2022	82	813	-	-	4.833
2023	265	689	-	-	4.551
2024	268	521	-	-	4.302

Sumber : Dinas Perhubungan Kabupaten Agam

Tabel 4.2.9 Jumlah Kendaraan Bermotor yang Telah Uji Berkala di UPKB Kabupaten Agam (Unit), 2024

Kecamatan	Status			Jumlah
	Umum	Tak Umum	Dinas	
(1)	(2)	(3)	(4)	(5)
Oplet	8	-	-	8
Angkutan Sewa	20	-	-	20
Taxi	-	-	-	-
Bus	144	124	-	268
Mini Bus	488	33	-	521
Truck	381	657	-	1038
Pick Up	83	2620	-	2703
Tangki	-	12	-	12
Kereta Tempelan	-	-	-	-
Kereta Gandengan	-	-	-	-
Kabupaten Agam	1124	3446	-	4570

Sumber : Dinas Perhubungan Kabupaten Agam

Tabel 4.2.10 Jumlah Kendaraan Bermotor Wajib Uji di UPKB Kabupaten Agam Berdasarkan Status (Unit), 2024

Kecamatan	Status			Jumlah
	Umum	Tak Umum	Dinas	
(1)	(2)	(3)	(4)	(5)
Oplet	8	-	-	8
Angkutan Sewa	20	-	-	20
Taxi	-	-	-	-
Bus	144	124	-	268
Mini Bus	488	33	-	521
Truck	381	657	-	1038
Pick Up	83	2620	-	2703
Tangki	-	12	-	12
Kereta Tempelan	-	-	-	-
Kereta Gandengan	-	-	-	-
Kabupaten Agam	1124	3446	-	4570

Sumber : Dinas Perhubungan Kabupaten Agam

Tabel 4.2.11 Jumlah Kendaraan yang Terdaftar pada Samsat Lubuk Basung Berdasarkan Jenis Kendaraan (Unit), 2024

Kecamatan	Jenis Plat			Jumlah
	Plat Hitam	Plat Kuning	Plat Merat	
(1)	(2)	(3)	(4)	(5)
Sedan	264	-	2	266
Jeep	390	-	7	397
Minibus	5.117	33	134	5.284
Bus Mikro	18	50	15	83
Bus	-	-	-	-
Pick Up	1.291	2	26	1.319
Blind Van	20	-	-	20
Truk Ringan	358	121	11	490
Truk	19	94	-	113
Sepeda Motor Roda 2	24.405	-	769	25.174
Sepeda Motor Roda 3	7	-	20	27
Kabupaten Agam	31.889	300	984	33.173

Sumber : Samsat Lubuk Basung

Tabel 4.2.12 Jumlah Kendaraan Bermotor yang Balik Nama pada Samsat Lubuk Basung Berdasarkan Jenis Kendaraan (Unit), 2024

Kecamatan	Jenis Plat			Jumlah
	Plat Hitam	Plat Kuning	Plat Merat	
(1)	(2)	(3)	(4)	(5)
Sedan	17	-	-	17
Jeep	47	-	-	47
Minibus	576	-	8	584
Bus Mikro	2	4	2	8
Bus	-	-	-	-
Pick Up	116	-	1	117
Blind Van	3	-	-	3
Truk Ringan	14	20	1	35
Truk	3	28	-	31
Sepeda Motor Roda 2	3.585	-	16	3.601
Sepeda Motor Roda 3	5	-	5	10
Kabupaten Agam	4.368	52	33	4.453

Sumber : Samsat Lubuk Basung

Tabel 4.2.13 Jumlah Kendaraan yang Terdaftar pada Samsat Bukittinggi Berdasarkan Jenis Kendaraan (Unit), 2024

Kecamatan	Jenis Plat			Jumlah
	Plat Hitam	Plat Kuning	Plat Merat	
(1)	(2)	(3)	(4)	(5)
Sedan	644	-	-	644
Jeep	852	-	2	854
Minibus	9.625	176	34	9.835
Bus Mikro	48	8	4	60
Bus	-	-	-	-
Pick Up	1.897	5	15	1.917
Blind Van	97	-	1	98
Truk Ringan	346	142	-	488
Truk	48	23	-	71
Sepeda Motor Roda 2	45.205	-	182	45.387
Sepeda Motor Roda 3	20	-	4	24
Kabupaten Agam	58.782	354	242	59.378

Sumber : Samsat Bukittinggi

Tabel 4.2.14 Jumlah Kendaraan Bermotor yang Balik Nama pada Samsat Bukittinggi Berdasarkan Jenis Kendaraan (Unit), 2024

Kecamatan	Jenis Plat			Jumlah
	Plat Hitam	Plat Kuning	Plat Merat	
(1)	(2)	(3)	(4)	(5)
Sedan	42	-	-	42
Jeep	72	-	-	72
Minibus	835	2	5	842
Bus Mikro	6	-	-	6
Bus	-	-	-	-
Pick Up	191	-	-	191
Blind Van	10	-	-	10
Truk Ringan	22	8	-	30
Truk	3	3	-	6
Sepeda Motor Roda 2	4.599	-	21	4.620
Sepeda Motor Roda 3	12	-	-	12
Kabupaten Agam	5.792	13	26	5.831

Sumber : Samsat Lubuk Basung

4.3 KEBUDAYAAN, PARIWISATA DAN OLAHRAGA

Berdasarkan data dari Dinas Pariwisata Pemuda dan Olahraga Kabupaten Agam objek wisata di Kabupaten Agam berdasarkan jenisnya, terdapat sebanyak 298 Objek Wisata yang didominasi oleh Objek Wisata alam dan Kuliner dimana masing - masingnya secara berurutan sebanyak 82 Objek Wisata Alam dan 208 Objek Wisata Kuliner.

Pada tahun 2024 terdapat 60 rumah makan/restoran di Kecamatan Lubuk Basung dari 208 rumah makan/restoran di Kabupaten Agam yang terdaftar di Dinas Pariwisata Pemuda dan Olahraga. Jumlah ini mengalami penurunan dibandingkan tahun 2023, dimana terdapat sebanyak 212 rumah makan terdaftar dari rumah makan/restoran yang ada.

agamkab.go.id

agamkab.go.id

Tabel 4.3.1 Jumlah Rumah Makan/Restoran Menurut Kecamatan di Kabupaten Agam, 2022-2024

Kecamatan	2022	2023	2024
(1)	(2)	(3)	(4)
Tanjung Mutiara	29	30	28
Lubuk Basung	62	63	60
Ampek Nagari	2	3	6
Tanjung Raya	24	24	20
Matur	3	6	6
IV Koto	5	5	5
Malalak	-	1	2
Banuhampu	24	24	24
Sungai Pua	4	5	5
Ampek Angkek	5	6	6
Canduang	1	2	3
Baso	13	15	15
Tilatang Kamang	11	14	14
Kamang Magek	6	6	6
Palembayan	3	4	4
Palupuh	4	4	4
Kabupaten Agam	196	212	208

Sumber : Dinas Pariwisata Pemuda dan Olahraga Kabupaten Agam

Tabel 4.3.2 Jumlah Objek Wisata Menurut Jenis dan Kecamatan di Kabupaten Agam, 2024

Kecamatan	Objek Wisata			Jumlah
	Alam	Minat Khusus	Kuliner	
(1)	(2)	(3)	(4)	(5)
Tanjung Mutiara	6	-	28	34
Lubuk Basung	1	1	60	62
Ampek Nagari	4	-	6	10
Tanjung Raya	9	1	20	30
Matur	7	-	6	13
IV Koto	8	3	5	16
Malalak	4	1	2	7
Banuhampu	4	-	24	28
Sungai Pua	4	-	5	9
Ampek Angkek	-	1	6	7
Canduang	6	-	3	9
Baso	7	-	15	22
Tilatang Kamang	6	-	14	20
Kamang Magek	6	1	6	13
Palembayan	5	-	4	9
Palupuh	5	-	4	9
Kabupaten Agam	82	8	208	298

Sumber : Dinas Pariwisata Pemuda dan Olahraga Kabupaten Agam

Tabel 4.3.3 Jumlah Kelompok Kesenian Daerah Menurut Kecamatan di Kabupaten Agam, 2024

Kecamatan	Band Rakyat	Randai	Rebana	Salung
(1)	(2)	(3)	(4)	(5)
Tanjung Mutiara	-	2	-	-
Lubuk Basung	2	29	2	2
Ampek Nagari	-	5	1	-
Tanjung Raya	-	17	3	-
Matur	-	3	-	-
IV Koto	2	5	-	1
Malalak	-	5	1	-
Banuhampu	-	1	-	-
Sungai Pua	-	7	-	-
Ampek Angkek	-	0	6	-
Canduang	1	5	12	1
Baso	-	2	1	1
Tilatang Kamang	-	1	5	-
Kamang Magek	-	3	-	-
Palembayan	1	16	-	-
Palupuh	-	1	1	-
Kabupaten Agam	6	102	32	5

Lanjutan Tabel 4.3.3

Kecamatan	Indang	Rebab	Tari	Debus	Jumlah
(1)	(2)	(3)	(4)	(5)	(7)
Tanjung Mutiara	-	-	6	1	7
Lubuk Basung	-	-	31	-	31
Ampek Nagari	-	-	11	-	11
Tanjung Raya	1	-	28	2	31
Matur	-	-	3	-	3
IV Koto	-	-	10	-	10
Malalak	-	-	9	-	9
Banuhampu	-	-	11	-	11
Sungai Pua	-	-	11	-	11
Ampek Angkek	-	-	10	-	10
Canduang	-	-	5	-	5
Baso	-	-	3	-	3
Tilatang Kamang	-	-	4	-	4
Kamang Magek	-	-	4	-	4
Palembayan	-	-	11	-	11
Palupuh	-	-	5	-	5
Kabupaten Agam	1	0	162	3	166

Sumber : Dinas Pendidikan dan Kebudayaan Kabupaten Agam

Tabel 4.3.4 Jumlah Situs Cagar Budaya yang terdaftar dan dapat di Lestarkan Menurut Kecamatan di Kabupaten Agam, 2024

Kecamatan	Jumlah Cagar Budaya	Cagar Budaya di Lestarkan
(1)	(2)	(3)
Tanjung Mutiara	4	-
Lubuk Basung	6	-
Ampek Nagari	-	-
Tanjung Raya	22	-
Matur	2	-
IV Koto	2	-
Malalak	-	-
Banuhampu	6	-
Sungai Pua	-	-
Ampek Angkek	2	-
Canduang	2	-
Baso	1	-
Tilatang Kamang	1	-
Kamang Magek	3	-
Palembayan	-	-
Palupuh	-	-
Kabupaten Agam	51	-

Sumber : : Dinas Pendidikan dan Kebudayaan Kabupaten Agam

Tabel 4.3.5 Daftar Museum dan Jumlah Pengunjung di Kabupaten Agam, 2024

Kecamatan	Alamat	Kecamatan	Jumlah Pengunjung	
			2023	2024
(1)	(2)	(3)	(4)	(5)
Museum Rumah Kelahiran Buya Hamka	Jorong Batuang Panjang Nagari Sungai Batang Kecamatan Tanjung Raya Kabupaten Agam	Kecamatan Tanjung Raya	23.466	26.381
Kabupaten Agam			23.466	26.381

Sumber : : Dinas Pendidikan dan Kebudayaan Kabupaten Agam

agamkab.go.id

Tabel 4.3.6 Jumlah Kunjungan Wisatawan Menurut Bulan dan Jenis Wisatawan di Kabupaten Agam, 2024

Bulan	2024		
	Wisatawan Nusantara	Wisatawan Mancanegara	Jumlah
(1)	(2)	(3)	(4)
Januari	1.240	56.660	57.900
Februari	2.186	56.699	58.885
Maret	817	39.744	40.561
April	497	94.283	94.780
Mei	1.549	66.644	68.193
Juni	1.106	67.631	68.737
Juli	1.498	70.222	71.720
Agustus	1.354	78.598	79.952
September	1.887	85.661	87.548
Oktober	1.676	89.179	90.855
November	1.776	96.494	98.270
Desember	1.701	111.515	113.216
Kabupaten Agam	17.287	913.330	930.617

Sumber : Dinas Pariwisata Pemuda dan Olahraga Kabupaten Agam

Tabel 4.3.7 Jumlah Pelaku Ekonomi Kreatif Unggulan (Orang) di Kabupaten Agam, 2023 -2024

Kecamatan	2023	2024
(1)	(2)	(3)
Tanjung Mutiara	-	4
Lubuk Basung	10	4
Ampek Nagari	1	4
Tanjung Raya	16	1
Matur	2	2
IV Koto	1	1
Malalak	-	-
Banuhampu	4	2
Sungai Pua	2	3
Ampek Angkek	3	7
Canduang	2	4
Baso	-	6
Tilatang Kamang	10	5
Kamang Magek	1	1
Palembayan	-	-
Palupuh	-	-
Kabupaten Agam	52	44

Sumber : : Dinas Pendidikan dan Kebudayaan Kabupaten Agam

Tabel 4.3.8 Tingkat Penghunian Kamar Hotel Berbintang Menurut Bulan dan Kelas Hotel Kabupaten Agam, 2023 - 2024*

Bulan	Tingkat Hunian Kamar	
	2023	2024
(1)	(2)	(3)
Januari	20,24	18,43
Februari	23,61	32,42
Maret	20,96	19,5
April	21,31	29,11
Mei	28,06	13,06
Juni	28,36	27,18
Juli	28,33	27,76
Agustus	24,75	35,3
September	21,97	28,84
Oktober	23,84	39,98
November	24,44	39,18
Desember	25	31,27

Sumber : BPS-VHTS

Tabel 4.3.9 Tingkat Pemakaian Tempat Tidur Hotel Berbintang Menurut Bulan dan Kelas Hotel Kabupaten Agam, 2023 - 2024*

Bulan	Tingkat Pemakaian Tempat Tidur	
	2023	2024
(1)	(2)	(3)
Januari	25,62	21,38
Februari	28,81	37,63
Maret	28,13	21,78
April	22,65	33,29
Mei	34,99	22,38
Juni	37,87	29,38
Juli	27,74	31,89
Agustus	31,17	37,93
September	27,74	33,11
Oktober	29,74	46,67
November	30,59	47,67
Desember	32,92	39,04

Sumber: BPS-VHTS

Tabel 4.3.10 Rata - rata Lama Menginap Tamu Asing pada Hotel Berbintang Menurut Bulan dan Kelas Hotel di Kabupaten Agam, 2023 - 2024*

Bulan	Rata - rata Lama Menginap	
	2023	2024
(1)	(2)	(3)
Januari	1,27	-
Februari	1,77	-
Maret	1,63	-
April	0,63	-
Mei	0,32	-
Juni	2,62	-
Juli	1,15	-
Agustus	1,70	-
September	1,87	1
Oktober	1,09	-
November	1,82	-
Desember	1,38	-

Sumber : BPS-VHTS

Tabel 4.3.11 Rata - rata Lama Menginap Tamu Dalam Negeri pada Hotel Berbintang Menurut Bulan dan Kelas Hotel di Kabupaten Agam, 2023 - 2024*

Bulan	Rata - rata Lama Menginap	
	2023	2024
(1)	(2)	(3)
Januari	1,72	1,14
Februari	1,55	1,43
Maret	1,67	1,30
April	1,31	1,17
Mei	1,55	1,19
Juni	1,52	1,32
Juli	1,50	1,34
Agustus	1,48	1,26
September	1,62	1,32
Oktober	1,50	1,38
November	1,56	1,52
Desember	1,31	1,44

Sumber : BPS-VHTS

Tabel 4.3.12 Jumlah cabang olah raga yang berprestasi yang dibina di Kabupaten Agam, 2023-2024

Nama cabang Olah Raga yang Berprestasi yang dibina	Jumlah Kegiatan Pembinaan 2023	Jumlah Kegiatan Pembinaan 2024
(1)	(2)	(3)
Kejuaraan Pencak Silat	5	5
Kejuaraan Taekwondo	2	2
KEJURDA KODRAT Junior Piala Wali Kota Pariaman Se Sumatera barat Tahun 2023	1	1
Olympiade Olahraga Siswa Nasional Tingkat Provinsi Sumatera barat tahun 2023	1	1
Kejuaraan Open Turnamen Nasional Tenis meja Tonesia (POLDA) KEPRI	1	1
Kejurda Shorinji Kempo Walikota Solok Cup 2023	1	1
Pekan Olahraga Pelajar Nasional Tahun 2023	1	1
Pekan Olahraga Wilayah	1	1
Kejurda Atletik Se Sumbar U18 Tahun	1	1
Kejurda Taekwondo Bareh Solok Championship 2023	1	1

Sumber : Dinas Pariwisata Pemuda dan Olahraga Kab. Agam

agamkab.go.id

4.4 TELEKOMUNIKASI DAN INFORMATIKA

Pada tahun 2024 di Kabupaten Agam terdapat 12 unit pos pembantu, Sebanyak lima Kecamatan tidak memiliki pos pembantu yaitu Kecamatan Ampek Nagari, Iv Koto, Malalak, Sungai Pua, Canduang dan Kamang Magek. Sebanyak 7.338 Pos Express dan 74.456 Pos Kilat Khusus yang dikirimkan pada tahun 2024, sementara itu 1.485 Pos Express dan 39.163 Pos Kilat Khusus yang masuk.

Dinas Komunikasi dan Informatika Kabupaten Agam mencatat pada tahun 2024 terdapat 221 menara telekomunikasi yang tersebar di enam belas kecamatan di Kabupaten Agam, dengan penyedia menara telekomunikasi PT. Telkomsel, PT. Cendratama Telekomunikasi Indonesia, PT. Dayamitra Telekomunikasi, PT. Protelindo, PT. Solusi Menara Indonesia, PT. Solusi Tunas Pratama, Tower Bersama Group, PT. Epid Menara Asset Co dengan 46,61 persen tower merupakan provider PT. Daya Mitra Telekomunikasi.

agamkab.go.id

agamkab.go.id

Tabel 4.4.1 Jumlah Kantor Pos Pembantu Menurut Kecamatan di Kabupaten Agam, 2020 - 2024

Kecamatan	2020	2021	2022	2023	2024
(1)	(2)	(3)	(4)	(5)	(6)
Tanjung Mutiara	1	1	1	1	1
Lubuk Basung	2	2	2	2	1
Ampek Nagari	-	-	-	-	1
Tanjung Raya	2	1	1	2	2
Matur	1	1	1	1	1
IV Koto	-	1	-	-	-
Malalak	-	-	-	-	-
Banuhampu	1	1	1	1	1
Sungai Pua	-	-	-	-	-
Ampek Angkek	1	1	1	1	1
Canduang	-	-	-	-	-
Baso	1	1	1	1	1
Tilatang Kamang	1	1	1	1	1
Kamang Magek	-	-	-	-	-
Palembayan	1	1	1	1	1
Palupuh	1	1	1	1	1
Kabupaten Agam	12	12	11	12	12

Sumber : PT Pos Indonesia Cabang Bukittinggi

Tabel 4.4.2 Jumlah Wesel Pos yang Dikirm dan Diterima di Kabupaten Agam 2014 - 2024

Kecamatan	Pos Wesel (Ribuan Rupiah)	
	Dikirim	Diterima
(1)	(2)	(3)
2014	21 103 090 039	54 946 783,40
2015	14 444 490 466	41 332 706,60
2016	17 198 941 817	30 766 151 803
2017	15 944 081 335	24 277 000 093
2018	13 237 042 386	22 656 216 772
2019	13 616 847 718	18 344 936 350
2020	4 176 227 851	25 589 048 965
2021	4 301 775 509	4 347 826 456
2022	3 669 489 151	3 874 130 240
2023	1 035 555 553	2 930 075 138
2024	1.338.170.776	5.706.622.715

Sumber : PT Pos Indonesia Cabang Bukittinggi

Tabel 4.4.3 Jumlah Surat Ekspres dan Surat Kilat Khusus yang dikirim dan Diterima di Kabupaten Agam, 2023 - 2024

Produk	2023		2024	
	Dikirim	Diterima	Dikirim	Diterima
(1)	(2)	(3)	(4)	(5)
Paket Ekspres	3 932	4 032	7.338	1.485
Pos Paket Kilat Khusus	124 901	58 846	74.456	39.163

Sumber : PT Pos Indonesia Cabang Bukittinggi

agamkab.go.id

Tabel 4.4.4 Jumlah Penerimaan dan Pengeluaran Giro dan Cek Pos di Kabupaten Agam, 2014-2024

Kecamatan	Giro dan Cek Pos (Ribuan Rupiah)	
	Dikirim	Diterima
(1)	(2)	(3)
2014	17.686.731.070	39.737.252.702
2015	47.220.731.471	36.268.959.708
2016	10.327.197.751	6.485.251.181
2017	10.065.669.648	18.674.315.818
2018	82.283.684	26.851.960.915
2019	74.683.502	28.770.499.023
2020	1.654.463.526	2.147.896.209
2021	899.895.247	914.015.817
2022	2.203.099.572	2.215.519.776
2023	2.035.745.075	2.039.468.182
2024	-	-

Sumber : PT Pos Indonesia Cabang Bukittinggi

Tabel 4.4.5 Jumlah Menara Telekomunikasi Berdasarkan Nama Penyedia Menara Telekomunikasi Menurut Kecamatan di Kabupaten Agam, 2024

Kecamatan	Nama Penyedia Menara Telekomunikasi			
	PT. Telkomsel	PT. Centratama Telekomunikasi Indonesia	PT. Dayamitra Telekomunikasi	PT. Protelindo
(1)	(2)	(3)	(4)	(5)
Tanjung Mutiara	-	-	7	4
Lubuk Basung	1	-	16	6
Ampek Nagari	-	1	6	-
Tanjung Raya	1	-	8	2
Matur	-	-	7	5
IV Koto	-	-	8	2
Malalak	-	-	2	-
Banuhampu	-	-	6	7
Sungai Pua	-	-	2	3
Ampek Angkek	1	1	5	6
Canduang	-	1	3	1
Baso	-	-	9	6
Tilatang Kamang	-	2	6	7
Kamang Magek	-	-	5	2
Palembayan	1	-	8	-
Palupuh	-	-	5	2
Kabupaten Agam	4	5	103	53

Lanjutan Tabel 4.4.5

Nama Penyedia Menara Telekomunikasi					
Kecamatan	PT. Solusi Menara Indonsia	PT. Solusi Tunas Pratama	3Tower Bersama Group	PT. Epid Menara Asset Co	Jumlah
(1)	(6)	(7)	(8)	(9)	(10)
Tanjung Mutiara	-	-	2	-	13
Lubuk Basung	1	1	4	1	30
Ampek Nagari	1	2	1	1	12
Tanjung Raya	2	-	4		17
Matur	-	-	-	1	13
IV Koto	1	-	1	-	12
Malalak	-	-	1	-	3
Banuhampu	-	-	2	2	17
Sungai Pua	-	-	-	1	6
Ampek Angkek	1	1	6	-	21
Canduang	1	1	3	-	10
Baso	-	2	1	-	18
Tilatang Kamang	-	1	4	-	20
Kamang Magek	-	-	-	-	7
Palembayan	-	-	2	-	11
Palupuh	2	-	2	-	11
Kabupaten Agam	9	8	33	6	221

Sumber : Dinas Komunikasi dan Informatika Kabupaten Agam

4.5 PERPUSTAKAAN DAN KEARSIPAN

Berdasarkan data dari Dinas Arsip dan Perpustakaan Kabupaten Agam terdapat sebanyak 616 perpustakaan dengan status aktif dan non aktif dengan beragam jenis bacaan menarik dengan judul yang semakin bervariasi selama tiga tahun terakhir yaitu pada tahun 2022 mencapai 9.218 judul, kemudian pada tahun 2023 meningkat menjadi 9.573 judul dan pada tahun 2024 menjadi 9.586 judul.

Dikabupaten Agam juga terdapat sebanyak 10 tenaga perpustakaan yang terdiri dari 7 pustakawan dan 3 tenaga teknis dengan 15 fasilitas pendukung utama perpustakaan yang terdiri dari 2 unit mobil perpustakaan keliling, 12 unit komputer layanan internet dan 1 unit jaringan wifi.

Kemudian juga terdapat penyimpanan Arsip In - Aktif yang mencapai 3.346.574 berkas/meterlari dalam 5 tahun terakhir serta terdapat 99 berkas kearsipan statis dengan 9 tenaga kearsipan yang terdiri dari 8 Arsiparis dan 1 tenaga teknis.

agamkab.go.id

Tabel 4.5.1 Jumlah Pustaka Menurut Kecamatan di Kabupaten Agam, 2024

Kecamatan	Pustaka Daerah		Pustaka Kecamatan		Pustaka Nagari		Pustaka Sekolah (SD)	
	Aktif	Tidak Aktif	Aktif	Tidak Aktif	Aktif	Tidak Aktif	Aktif	Tidak Aktif
(1)	(2)	(3)	(4)	(5)	(6)	(7)	(8)	(9)
Tanjung Mutiara	-	-	1	-	3	-	19	12
Lubuk Basung	1	-	1	-	5	-	45	23
Ampek Nagari	-	-	-	-	3	1	14	11
Tanjung Raya	-	-	1	-	8	1	21	19
Matur	-	-	-	-	6	-	6	13
IV Koto	-	-	1	-	7	-	14	9
Malalak	-	-	-	-	4	-	5	7
Banuhampu	-	-	1	-	7	-	17	7
Sungai Pua	-	-	-	-	5	-	13	2
Ampek Angkek	-	-	1	-	7	-	24	8
Canduang	-	-	-	-	3	-	13	4
Baso	-	-	-	-	6	-	15	14
Tilatang Kamang	-	-	1	-	3	-	19	7
Kamang Magek	-	-	1	-	3	-	19	3
Palembayan	-	-	-	-	6	-	17	22
Palupuh	-	-	-	-	4	-	10	9
Kabupaten Agam	1	-	8	-	80	2	271	170

Lanjutan Tabel 4.5.1

Kecamatan	Perpustakaan Sekolah (SMP)		Rumah Baca/Taman Baca	
	Aktif	Tidak Aktif	Aktif	Tidak Aktif
(1)	(2)	(3)	(4)	(5)
Tanjung Mutiara	3	-	-	-
Lubuk Basung	8	2	-	-
Ampek Nagari	4	1	-	-
Tanjung Raya	5	-	2	-
Matur	3	-	1	-
IV Koto	2	-	-	-
Malalak	3	-	-	-
Banuhampu	3	-	-	-
Sungai Pua	3	-	-	-
Ampek Angkek	5	1	3	-
Canduang	3	-	-	-
Baso	4	-	1	-
Tilatang Kamang	4	1	5	-
Kamang Magek	2	-	2	-
Palembayan	6	1	-	-
Palupuh	4	-	2	-
Kabupaten Agam	62	6	16	-

Sumber : Dinas Arsip dan Perpustakaan Kabupaten Agam

Tabel 4.5.2 Jumlah Jenis Koleksi Perpustakaan Daerah Kabupaten Agam 2022 - 2024

Jenis Buku	Tahun					
	2022		2023		2024	
	Judul	Eks	Judul	Eks	Judul	Eks
(1)	(2)	(3)	(4)	(5)	(6)	(7)
Koleksi Buku Cetak	9218	27427	9573	28162	9586	28195

Sumber : Dinas Arsip dan Perpustakaan Daerah Kabupaten Agam

agamkab.go.id

Tabel 4.5.3 Jumlah Pengunjung Perpustakaan (PEMUSTAKA) daerah Kabupaten Agam 2022-2024

Kecamatan	Tahun		
	2022	2023	2024
(1)	(2)	(3)	(4)
Siswa	7709	6101	7896
Mahasiswa/Masyarakat Umum	3389	2295	5585

Sumber : Dinas Arsip dan Perpustakaan Daerah Kabupaten Agam

agamkab.go.id

Tabel 4.5.4 Jumlah Tenaga Perpustakaan Kabupaten Daerah Agam, 2022-2024

Kecamatan	Tahun					
	2022		2023		2024	
	Aktif	Tidak Aktif	Aktif	Tidak Aktif	Aktif	Tidak Aktif
(1)	(2)	(3)	(4)	(5)	(6)	(7)
Pustakawan	4	4	6	6	7	7
Tenaga Teknis	1	1	1	1	3	1
Jumlah	5	5	7	7	10	8

Sumber : Dinas Arsip dan Perpustakaan Daerah Kabupaten Agam

agamkab.go.id

Tabel 4.5.5 Jumlah Fasilitas Perpustakaan Kabupaten Daerah Agam, 2022-2024

Kecamatan	Jumlah		
	2022	2023	2024
(1)	(2)	(3)	(4)
Mobil Perpustakaan Keliling	2	2	2
Komputer Untuk Layanan Internet	3	3	12
Jaringan Wifi	1	1	1
Jumlah	6	6	15

Sumber : Dinas Arsip dan Perpustakaan Daerah Kabupaten Agam

agamkab.go.id

Tabel 4.5.6 Jumlah Arsip Inaktif di Kabupaten Agam, 2020-2024

Tahun	Jumlah	Keterangan
(1)	(2)	(3)
2020	1.675.000	Berkas
2021	1.364.076	Berkas
2022	1.498	Meterlari(ML)
2023	1.525	ML
2024	4.645	Berkas
Kabupaten Agam	3.346.574	

Sumber : Dinas Arsip dan Perpustakaan Daerah Kabupaten Agam

agamkab.go.id

Tabel 4.5.7 Jumlah Arsip Statis di Kabupaten Agam 2022-2025

Tahun	Jumlah	Keterangan
(1)	(2)	(3)
2022	10	Berkas
2023	289	Berkas
2024	99	Berkas
Jumlah	398	

Sumber : Dinas Arsip dan Perpustakaan Daerah Kabupaten Agam

agamkab.go.id

Tabel 4.5.8 Jumlah tenaga Kearsipan di Kabupaten Agam, 2022-2024

Kecamatan	Jumlah		
	2022	2023	2024
(1)	(2)	(3)	(4)
ARSIPARIS	4	8	8
TENAGA TEKNIS	1	1	1
Jumlah	5	9	9

Sumber : Dinas Arsip dan Perpustakaan Daerah Kabupaten Agam

agamkab.go.id

agamkab.go.id

5 KEUANGAN

KEUANGAN PEMERINTAH, KOPERASI, PERBANKAN, INDUSTRI



Badan Keuangan Daerah Kabupaten Agam mencatat Realisasi pendapatan daerah pada tahun 2024 sebesar **Rp 1.526.670.873.804,71 ribu** yang berasal dari pendapatan asli daerah sebesar **Rp 164.171.557.879,71 ribu**, pendapatan transfer sebesar **Rp 1.361.215.315.925,00 ribu** dan lain-lain pendapatan daerah yang sah sebesar **Rp 738.000.000,00 ribu**

agamkab.go.id

5.1 KEUANGAN PEMERINTAH

Badan Keuangan Daerah Kabupaten Agam mencatat realisasi pendapatan daerah pada tahun 2024 sebesar Rp1.526.670.873.804,71 ribu yang berasal dari pendapatan asli daerah sebesar Rp164.717.557.879,71 ribu, Pendapatan Transfer sebesar Rp 1361.215.315.925,00 dan lain - lain Pendapatan Daerah yang Sah sebesar Rp 738.000.000,00 Berdasarkan pencatatan tersebut Realisasi Pendapatan Daerah mengalami peningkatan sebesar 7,85 persen dibanding tahun 2023.

Sebesar Rp 1.534.849.060.997,00 ribu dibelanjakan pada tahun 2024, dengan rincian sebesar Rp 1.210.859.160.870,00 ribu untuk belanja operasi, sebesar Rp 139.007.975.111,00 ribu untuk belanja modal, kemudian sebesar Rp 3.157.818.416,00 ribu untuk belanja tak terduga dan 181.824.106.600,00 ribu untuk belanja transfer.

agamkab.go.id

agamkab.go.id

Tabel 5.1.1 Realisasi Pendapatan Pemerintah Kabupaten Agam Menurut Jenis Pendapatan (ribu rupiah), 2023–2024

Jenis Pendapatan	2023	2024
(1)	(2)	(3)
4.1 Pendapatan Asli Daerah (PAD)	148 328 271 997,76	164 717 557 879,71
4.1.01 Pajak Daerah	44 851 102 783,57	46 865 864 045,00
4.1.02 Retribusi Daerah	2 693 330 605,00	93 939 107 790,00
4.1.03 Hasil Perusahaan Milik Daerah dan Pengelolaan Kekayaan Daerah yang Dipisahkan	12 443 140 815,00	13 723 582 467,00
4.1.04 Lain-lain PAD yang Sah	88 340 697 794,19	10 189 003 577,71
4.2 Pendapatan Transfer	1254 826 618 971,00	1361 215 315 925,00
4.2.01 Pendapatan Transfer Pemerintah Pusat	1186 032 204 769,00	1281 140 966 857,00
4.2.02 Pendapatan Transfer Antar Daerah	68 794 414 202,00	80 074 349 068,00
4.3 Lain-lain Pendapatan Daerah Yang sah	3 654 000 000,00	0 738 000 000,00
4.3.01 Pendapatan Hibah	3 654 000 000,00	0 738 000 000,00
4.3.03 Lain-lain Pendapatan Sesuai dengan Ketentuan Peraturan Perundang-Undangan	-	-
Kabupaten Agam	1406 808 890 968,76	1526 670 873 804,71

Sumber : Badan Keuangan dan Aset Daerah Kabupaten Agam

Tabel 5.1.2 Realisasi Belanja Pemerintah Kabupaten Agam Menurut Jenis Belanja (ribu rupiah), 2023–2024

Jenis Pendapatan	2023	2024
(1)	(2)	(3)
5.1 BELANJA OPERASI	1.094.309.908.639,98	1.210.859.160.870,00
5.1.01. Belanja Pegawai	658.623.944.706,98	750.224.137.285,00
5.1.02. Belanja Barang dan Jasa	408.308.346.658,00	388.176.440.957,00
5.1.05. Belanja Hibah	22.589.467.275,00	66.843.582.628,00
5.1.06. Belanja Bantuan Sosial	4.788.150.000,00	5.615.000.000,00
5.2. BELANJA MODAL	155.560.100.788,00	139.007.975.111,00
5.2.01. Belanja Modal Tanah		
5.2.02. Belanja Modal Peralatan dan Mesin	36.094.397.013,00	29.175.409.504,00
5.2.03. Belanja Modal Gedung dan Bangunan	37.344.516.876,00	24.250.418.079,00
5.2.04. Belanja Modal Jalan, Jaringan, dan Irigasi	75.837.983.105,00	79.222.627.499,00
5.2.05. Belanja Modal Aset Tetap Lainnya	6.283.203.794,00	5.488.641.329,00
5.2.06. Belanja Modal Aset Lainnya		870.878.700,00
5.3. BELANJA TIDAK TERDUGA	6.304.959.225,49	3.157.818.416,00
5.3.01. Belanja Tidak Terduga	6.304.959.225,49	3.157.818.416,00
5.4. BELANJA TRANSFER	167.418.863.895,00	181.824.106.600,00
5.4.01. Belanja Bagi Hasil		
5.4.02. Belanja Bantuan Keuangan	167.418.863.895,00	181.824.106.600,00
Kabupaten Agam	1.423.593.832.548,47	1.534.849.060.997,00

Sumber : Badan Keuangan dan Aset Daerah Kabupaten Agam

Tabel 5.1.3 Alokasi dan Realisasi Belanja Menurut OPD di Kabupaten Agam (Ribu rupiah), 2024

Jenis SOTK	Anggaran	Realisasi Belanja
(1)	(2)	(3)
Dinas Pendidikan dan Kebudayaan	641.917.699.627,00	591.444.764.144,00
Dinas Kesehatan	307.674.379.835,00	278.615.256.591,00
Rumah Sakit Umum Daerah	-	-
Dinas Pekerjaan Umum dan Tata Ruang	119.451.989.276,00	103.905.502.395,00
BAPPEDA	7.114.758.409,00	6.154.386.859,00
Dinas Perhubungan	25.544.423.648,00	24.350.904.445,00
Dinas Komunikasi dan Informatika	7.109.009.158,00	6.122.093.665,00
Dinas Lingkungan Hidup	16.267.427.182,00	14.991.077.508,00
Dinas Kependudukan dan Pencatatan Sipil	5.603.569.811,00	4.820.708.430,00
Badan Pengendalian Penduduk KB Pemberdayaan Perempuan dan PA	12.790.162.947,00	11.891.557.103,00
Dinas Sosial	5.229.909.843,00	4.726.423.063,00
Dinas Perindustrian Perdagangan dan Ketenagakerjaan	6.566.946.993,00	4.806.513.472,00
Dinas Koperasi Usaha Kecil dan Menengah	2.739.980.521,00	2.190.566.432,00
Dinas Pariwisata Pemuda dan Olahraga	15.969.752.199,00	12.927.224.757,00
Satpol PP dan Pemadam Kebakaran	15.530.950.032,00	13.967.532.954,00
Badan Kesatuan Bangsa & Politik	55.817.859.419,00	54.685.832.547,00
Badan Keuangan dan Aset Daerah	199.139.843.750,00	192.991.366.082,00
Badan Pendapatan Daerah	11.184.585.833,00	9.501.892.163,00
PPKD	-	-
Dewan Perwakilan Rakyat Daerah	-	-
Ka. Daerah / Wkl. Ka. Daerah	-	-
Sekretariat Daerah	47.872.289.635,00	42.378.850.728,00
Sekretariat DPRD	52.146.414.803,00	48.588.815.952,00
Dinas Penanaman Modal Pelayanan Terpadu Satu Pintu	3.791.168.094,00	3.066.774.380,00
Dinas Pemberdayaan Masyarakat Nagari	6.862.611.275,00	6.305.498.526,00

Lanjutan Tabel 5.1.3

Jenis SOTK	Anggaran	Realisasi Belanja
(1)	(2)	(3)
Dinas Arsip & Perpustakaan	5.044.326.251,00	4.577.074.847,00
Badan Penanggulangan Bencana Daerah	6.989.397.859,00	4.568.824.075,00
Dinas Pertanian	34.889.684.491,00	27.947.453.076,00
Dinas Ketahanan Pangan dan Perikanan	10.525.570.587,00	9.786.677.263,00
BKPSDM	5.239.750.770,00	4.585.514.715,00
Dinas Perumahan Rakyat dan Kawasan Permukiman	9.907.485.421,00	6.610.730.703,00
Inspektorat	10.781.827.427,00	9.425.370.561,00
Tanjung Mutiara	2.014.839.742,00	1.791.740.217,00
Lubuk Basung	2.244.097.189,00	2.093.489.767,00
Ampek Nagari	2.146.228.824,00	1.873.690.264,00
Tanjung Raya	2.461.323.977,00	2.122.934.602,00
Matur	1.598.564.658,00	1.527.585.847,00
IV Koto	1.632.226.690,00	1.521.828.566,00
Malalak	1.686.862.928,00	1.577.335.598,00
Banuhampu	2.146.563.998,00	1.877.761.708,00
Sungai Pua	2.003.035.646,00	1.780.554.866,00
Ampek Angkek	2.247.703.180,00	2.100.721.091,00
Canduang	1.959.132.020,00	1.758.871.301,00
Baso	1.902.226.702,00	1.772.846.292,00
Tilatang Kamang	2.261.616.504,00	2.019.387.465,00
Kamang Magek	1.961.047.970,00	1.817.788.735,00
Palembayan	1.745.499.633,00	1.555.577.599,00
Palupuh	1.856.612.055,00	1.721.759.643,00
Kabupaten Agam	1.681.571.356.812,00	1.534.849.060.997,00

Sumber : Badan Keuangan dan Aset Daerah Kabupaten Agam

5.2 KOPERASI

Berdasarkan data dari Dinas Koperasi Usaha Kecil dan Menengah Kabupaten Agam tercatat sebanyak 230 unit koperasi di dengan unit terbanyak di kecamatan Lubuk Basung sebanyak 52 unit pada tahun 2024. Kemudian berdasarkan jenis dan jumlahnya di Kabupaten Agam, koperasi dibagi menjadi Koperasi Unit Desa(KUD) sebanyak 37 Unit, Koperasi Pegawai Republik Indonesia (KPRI) sebanyak 42 Unit, Koperasi Karyawan (KOPKAR) sebanyak 5 Unit, (KOPPAS) 1 Unit dan 145 Koperasi lainnya.

agamkab.go.id

agamkab.go.id

Tabel 5.2.1 Jumlah Koperasi Aktif Menurut Kecamatan di Kabupaten Agam, 2022–2024

Kecamatan	2023			2024		
	Koperasi Aktif	Koperasi Tidak Aktif	Jumlah	Koperasi Aktif	Koperasi Tidak Aktif	Jumlah
(1)	(2)	(3)	(4)	(5)	(6)	(7)
Tanjung Mutiara	10	4	14	10	4	14
Lubuk Basung	33	19	52	33	19	52
Ampek Nagari	3	5	8	3	5	8
Tanjung Raya	16	8	24	16	8	24
Matur	5	4	9	5	4	9
IV Koto	3	5	8	3	5	8
Malalak	0	1	1	0	1	1
Banuhampu	7	1	8	7	1	8
Sungai Pua	2	4	6	2	4	6
Ampek Angkek	25	4	29	25	4	29
Canduang	4	2	6	4	2	6
Baso	8	7	15	9	6	15
Tilatang Kamang	15	3	18	16	2	18
Kamang Magek	5	3	8	6	2	8
Palembayan	6	8	14	6	8	14
Palupuh	4	6	10	4	6	10
Kabupaten Agam	146	84	230	149	81	230

Sumber : Dinas Koperasi Usaha Kecil dan Menengah Kabupaten Agam

Tabel 5.2.2 Jumlah Koperasi Menurut Jenis Koperasi dan Kecamatan di Kabupaten Agam, 2024

Kecamatan	Jenis Koperasi					Jumlah
	KUD	KPRI	KOPKAR	KOPPAS	Lainnya	
(1)	(2)	(3)	(4)	(5)	(6)	(7)
Tanjung Mutiara	3	2	1	-	8	14
Lubuk Basung	6	18	3	1	24	52
Ampek Nagari	1	1	-	-	6	8
Tanjung Raya	3	5	-	-	16	24
Matur	2	2	-	-	5	9
IV Koto	3	2	-	-	3	8
Malalak	-	-	-	-	1	1
Banuhampu	-	3	-	-	5	8
Sungai Pua	3	-	-	-	3	6
Ampek Angkek	2	2	-	-	25	29
Canduang	2	-	-	-	4	6
Baso	2	1	-	-	12	15
Tilatang Kamang	2	4	-	-	12	18
Kamang Magek	3	-	-	-	5	8
Palembayan	2	1	1	-	10	14
Palupuh	3	1	-	-	6	10
Kabupaten Agam	37	42	5	1	145	230

Sumber : Dinas Koperasi Usaha Kecil dan Menengah Kabupaten Agam

Tabel 5.2.3 Jumlah Koperasi dan Anggota Menurut Kecamatan di Kabupaten Agam 2022 - 2024

Kode Kecamatan	Kecamatan	Jumlah Koperasi (unit)	Jumlah Anggota	Jumlah Koperasi (unit)	Jumlah Anggota	Jumlah Koperasi (unit)	Jumlah Anggota
	(1)	(2)	(3)	(4)	(5)	(6)	(7)
13.06.01	Tanjung Mutiara	10	1372	10	1378	10	1372
13.06.02	Lubuk Basung	33	4921	33	4897	33	4921
13.06.13	Ampek Nagari	3	259	3	259	3	259
13.06.03	Tanjung Raya	16	1439	16	1440	16	1439
13.06.04	Matur	5	598	5	589	5	598
13.06.05	IV Koto	3	761	3	741	3	761
13.06.16	Malalak	-	-	-	-	-	-
13.06.06	Banuhampu	7	747	7	751	7	747
13.06.12	Sungai Pua	2	539	2	539	2	539
13.06.07	Ampek Angkek	25	4033	25	4006	25	4033
13.06.14	Canduang	4	560	4	563	4	560
13.06.08	Baso	9	1575	8	1539	9	1575
13.06.09	Tilatang Kamang	16	1826	15	1494	16	1826
13.06.15	Kamang Magek	6	721	5	312	6	721
13.06.11	Palembayan	6	986	6	919	6	986
13.06.10	Palupuh	4	556	4	557	4	556
Kabupaten Agam		149	20.893	146	19.984	149	20.893

Sumber : Dinas Koperasi Usaha Kecil dan Menengah Kabupaten Agam

Tabel 5.2.4 Jumlah UMKM di Kabupaten Agam menurut Kecamatan, 2022-2024

Kecamatan	2022	2023	2024
(1)	(2)	(3)	(4)
Tanjung Mutiara	1809	1844	1870
Lubuk Basung	1032	1059	1081
Ampek Nagari	649	671	691
Tanjung Raya	1832	1867	1892
Matur	1332	1359	1384
IV Koto	636	661	676
Malalak	1132	1157	1167
Banuhampu	1108	1133	1156
Sungai Pua	1641	1671	1693
Ampek Angkek	315	335	355
Canduang	1062	1087	1107
Baso	1589	1619	1639
Tilatang Kamang	574	599	624
Kamang Magek	777	802	822
Palembayan	777	807	827
Palupuh	758	778	793
Kabupaten Agam	17.023	17.449	17.777

Sumber : Dinas Koperasi Usaha Kecil dan Menengah Kabupaten Agam

Tabel 5.2.5 Jumlah UMKM (Unit) Menurut Jenis di Kabupaten Agam, 2022-2024

Kecamatan	2022	2023	2024
(1)	(2)	(3)	
Mikro	17.017	17.443	17.771
Kecil	-	-	-
Menengah	-	-	-
Kabupaten Agam	17.017	17.443	17.771

Sumber : Dinas Koperasi Usaha Kecil dan Menengah Kabupaten Agam

agamkab.go.id

agamkab.go.id

5.3 PERBANKAN

Bank Pembangunan Daerah cabang Lubuk Basung (Bank Nagari Cabang Lubuk Basung) setiap bulannya mencatat secara rata-rata dana yang dihimpun sebesar Rp 408.158 juta, dengan rincian sebesar Rp 138.372 juta merupakan dana giro, Rp.54.531 juta merupakan dana deposito dan Rp 215.255 juta merupakan dana tabungan. Pada akhir masa 2024, tercatat sebanyak 50.477 penabung dengan total nilai tabungan sebesar Rp 230.349 juta

Berdasarkan data dari Otoritas Jasa Keuangan, pada tahun 2024 terdapat sebanyak 27 bank umum dan 1 bank syariah. 1 bank berstatus sebagai kantor cabang dan 25 kantor cabang pembantu. Pada Desember 2023, tercatat jumlah rekening tabungan pada bank umum yang ada di Kabupaten Agam sebanyak 44.621 rekening dengan nilai Rp 220.337,75 juta. Selain itu juga tercatat sebanyak 691 rekening deposito dengan nilai Rp 45.275,95 juta rupiah dan rekening giro sebanyak 909 rekening dengan nilai Rp 35.898,59 juta.

agamkab.go.id

Tabel 5.3.1 Posisi Dana, Giro, Deposito dan Tabungan pada Bank Nagari Cabang Lubuk Basung (Jutaan Rupiah), 2024

Kecamatan	Jenis Dana yang Dihimpun 2024			
	Giro	Deposito	Tabungan	Jumlah
(1)	(2)	(3)		
Januari	102.986	67.991	223.018	393.995
Februari	124.296	67.613	210.196	402.105
Maret	138.404	48.198	209.214	395.816
April	183.758	48.850	207.888	440.496
Mei	181.538	51.113	199.406	432.057
Juni	161.287	52.351	224.409	438.047
Juli	123.747	52.839	220.776	397.362
Agustus	137.897	53.211	227.060	418.168
September	142.260	54.033	217.434	413.727
Oktober	176.592	53.971	206.677	437.240
November	151.577	52.975	206.634	411.186
Desember	36.117	51.232	230.349	317.698
Kabupaten Agam	138.372	54.531	215.255	408.158

Sumber : Bank Nagari Cabang Lubuk Basung

Tabel 5.3.2 Posisi Deposito Berjangka Menurut Jangka Waktu Pada Bank Nagari Lubuk Basung (Jutaan Rupiah), 2024

Bulan	Bulan (2024)			
	Maret	Juni	September	Desember
(1)	(2)	(3)	(4)	(5)
24 Bulan	100	100	100	100
12 Bulan	2.970	3.542	3.482	3.512
6 Bulan	7.368	7.259	7.844	7.604
3 Bulan	13.950	16.295	17.308	15.07
< 3 Bulan	23.810	25.154	25.298	23.358
Lainnya	-	-	-	-
Kabupaten Agam	48.198	52.350	54.032	51.207

Sumber : Bank Nagari Cabang Lubuk Basung

agamkab.go.id

Tabel 5.3.3 Jumlah Penabung dan Nilai Tabungan (Jutaan Rupiah) Menurut Jenis Tabungan pada Bank Nagari Cabang Lubuk Basung, 2022-2024

Kecamatan	2024	
	Penabung	Nilai
(1)	(2)	(3)
Tabungan Simpeda 3	398	3.142
Tabungan Simpeda 4	-	-
Tabungan Simpeda 5	560	7.107
Tahari Maburur	145	276
Tabungan Simpeda	1.041	6.640
Tabungan Simpeda 2	57	508
Tabungan Sikoci	28.541	182.672
Tabungan Simpeda 9	-	-
TabunganKu	6.228	8.278
TabunganKu Khusus	10.880	4.299
Tabungan Simpel	1.938	332
Tabungan Lainnya	689	17.095
Akhir Masa	50.477	230.349

Sumber : Bank Nagari Cabang Lubuk Basung

Tabel 5.3.4 Posisi Kredit pada Bank Nagari Cabang Lubuk Basung, 2022-2024

Bulan	2024		
	Jumlah Nasabah	Planfond	BAki Debet
(1)	(2)	(3)	(4)
Januari	5.791	824.731	666.880
Februari	5.795	820.036	674.123
Maret	5.831	828.208	682.759
April	5.856	831.697	683.799
Mei	5.882	834.781	682.354
Juni	5.902	841.138	687.015
Juli	5.887	841.862	686.254
Agustus	5.929	849.436	692.422
September	6.000	864.575	704.964
Oktober	6.005	866.274	707.610
November	5.998	870.963	712.889
Desember	5.984	871.587	709.942

Sumber : Bank Nagari Cabang Lubuk Basung

Tabel 5.3.5 Jumlah Kantor Bank Menurut Kelompok Bank di Kabupaten Agam, 2024

Kelompok Bank	KP	KC	KCP	KK
(1)	(2)	(3)	(4)	(5)
Bank Umum	-	-	-	-
Bank Persero	-	-	20	-
Bank Pembangunan Daerah	-	1	3	-
Bank Swasta	-	-	-	-
Bank Asing	-	-	-	-
Bank Umum Syariah	-	-	-	-
Bank Swasta Nasional	-	-	1	-
Bank Pembangunan Daerah	-	-	-	-

Sumber : Otoritas Jasa Keuangan

Tabel 5.3.6 Jumlah Rekening dan Nominal Giro Bank Umum di Kabupaten Agam (Juta Rupiah), 2024

Bulan	Jumlah Rekening	Giro
(1)	(2)	(3)
Januari	892	119.768.150.216
Februari	894	139.724.735.937
Maret	897	143.750.574.430
April	897	194.948.394.941
Mei	877	158.785.128.685
Juni	890	136.453.023.985
Juli	894	115.465.375.975
Agustus	900	119.377.019.987
September	902	115.262.823.832
Oktober	904	144.818.966.825
November	906	60.957.532.542
Desember	909	35.898.586.181

Sumber : Bank Nagari Cabang Lubuk Basung

Tabel 5.3.7 Jumlah Rekening dan Nominal Tabungan Bank Umum di Kabupaten Agam (Juta Rupiah), 2024

Bulan	Jumlah Rekening	Tabungan
(1)	(2)	(3)
Januari	41.646	186.062.365.014
Februari	42.029	180.306.858.052
Maret	42.884	193.178.571.493
April	43.062	209.166.354.026
Mei	43.322	206.584.237.446
Juni	43.532	210.135.747.890
Juli	44.086	239.005.328.060
Agustus	44.752	217.497.075.312
September	45.012	210.248.321.457
Oktober	45.522	205.801.713.022
November	44.535	200.925.441.006
Desember	44.621	220.337.750.110

Sumber : Otoritas Jasa Keuangan

Tabel 5.3.8 Jumlah Rekening dan Nominal Deposito Bank Umum di Kabupaten Agam (Juta Rupiah), 2024

Bulan	Jumlah Rekening	Deposito
(1)	(2)	(3)
Januari	616	43.503.450.000
Februari	614	44.306.450.000
Maret	621	43.947.450.000
April	631	43.744.450.000
Mei	649	45.299.450.000
Juni	649	43.649.450.000
Juli	656	41.879.450.000
Agustus	667	44.964.950.000
September	670	44.938.950.000
Oktober	677	44.792.950.000
November	683	44.618.950.000
Desember	691	45.275.950.000

Sumber : Otoritas Jasa Keuangan

Tabel 5.3.9 Jumlah Pinjaman Rupiah Bank Umum Berdasarkan Lapangan Usaha di Kabupaten Agam (juta Rupiah), 2024

Sektor Ekonomi	Bulan		
	Januari	Februari	Maret
(1)	(2)	(3)	(4)
Pertanian, perburuan dan Kehutanan	24.474.681.561	24.413.282.178	25.120.836.707
Perikanan	1.072.951.113	1.045.293.434	1.017.268.933
Pertambangan dan Penggalian	-	-	-
Industri Pengolahan	3.930.080.906	4.092.386.463	4.284.003.637
Listrik, gas dan air	-	-	-
Konstruksi	1.100.774.518	1.472.037.381	1.010.685.019
Perdagangan Besar dan Eceran	107.603.200.546	108.162.662.724	109.945.131.377
Penyediaan akomodasi dan penyediaan makan minum	319.418.548	307.695.236	297.917.726
Transportasi, pergudangan dan komunikasi	4.515.828.174	4.405.289.709	4.290.239.984
Perantara Keuangan	-	-	-
Real Estate, Usaha Persewaan, dan Jasa Perusahaan	1.998.724.049	1.925.078.203	1.850.897.924
Administrasi Pemerintahan, Pertahanan dan Jaminan Sosial Wajib	-	-	-
Jasa Pendidikan	-	-	-
Jasa Kesehatan dan Kegiatan Sosial	-	-	-
Jasa Kemasyarakatan, Sosial Budaya, Hiburan dan Perorangan lainnya	1.399.972.061	1.460.721.520	1.477.876.619
Jasa Perorangan yang Melayani Rumah Tangga	8.531.207	8.531.207	8.531.207
Badan Internasional dan Badan Ekstra Internasional Lainnya	-	-	-
Kegiatan yang belum jelas batasannya	-	-	-

Lanjutan Tabel 5.3.9

Sektor Ekonomi	Bulan		
	April	Mei	Juni
(1)	(2)	(3)	(4)
Pertanian, perburuan dan Kehutanan	24.917.008.644	25.059.159.977	24.227.133.953
Perikanan	989.899.757	1.163.469.035	1.109.384.524
Pertambangan dan Penggalian	-	-	-
Industri Pengolahan	4.300.616.103	4.166.903.760	4.516.975.350
Listrik, gas dan air	-	-	-
Konstruksi	1.010.903.769	771.122.519	771.341.269
Perdagangan Besar dan Eceran	110.567.297.313	112.513.789.369	113.140.587.502
Penyediaan akomodasi dan penyediaan makan minum	287.980.151	287.709.518	296.791.951
Transportasi, pergudangan dan komunikasi	4.182.508.093	4.070.876.792	3.977.509.039
Perantara Keuangan	-	-	-
Real Estate, Usaha Persewaan, dan Jasa Perusahaan	1.769.944.217	1.688.325.113	1.606.010.036
Administrasi Pemerintahan, Pertahanan dan Jaminan Sosial Wajib	-	-	-
Jasa Pendidikan	-	-	-
Jasa Kesehatan dan Kegiatan Sosial	-	-	-
Jasa Kemasyarakatan, Sosial Budaya, Hiburan dan Perorangan lainnya	1.458.992.848	1.437.228.717	1.414.168.886
Jasa Perorangan yang Melayani Rumah Tangga	8.531.207	8.531.207	8.531.207
Badan Internasional dan Badan Ekstra Internasional Lainnya	-	-	-
Kegiatan yang belum jelas batasannya	-	-	-

Lanjutan Tabel 5.3.9

Sektor Ekonomi	Bulan		
	Juli	Agustus	September
(1)	(2)	(3)	(4)
Pertanian, perburuan dan Kehutanan	23.985.875.522	24.508.225.870	29.793.470.992
Perikanan	944.022.304	1.019.000.614	1.034.659.855
Pertambangan dan Penggalian	-	-	-
Industri Pengolahan	4.548.424.506	4.358.373.198	4.865.921.175
Listrik, gas dan air	-	-	-
Konstruksi	1.062.560.019	944.278.769	828.997.519
Perdagangan Besar dan Eceran	112.437.635.450	112.731.822.991	110.872.406.297
Penyediaan akomodasi dan penyediaan makan minum	285.545.785	274.189.944	262.404.771
Transportasi, pergudangan dan komunikasi	3.871.964.459	3.743.343.724	3.643.116.224
Perantara Keuangan	-	-	-
Real Estate, Usaha Persewaan, dan Jasa Perusahaan	1.523.011.121	1.204.479.656	1.150.620.867
Administrasi Pemerintahan, Pertahanan dan Jaminan Sosial Wajib	-	-	-
Jasa Pendidikan	-	-	-
Jasa Kesehatan dan Kegiatan Sosial	-	-	-
Jasa Kemasyarakatan, Sosial Budaya, Hiburan dan Perorangan lainnya	1.371.196.278	1.349.829.995	2.220.106.408
Jasa Perorangan yang Melayani Rumah Tangga	8.531.207	8.531.207	8.531.207
Badan Internasional dan Badan Ekstra Internasional Lainnya	-	-	-
Kegiatan yang belum jelas batasannya	-	-	-

Lanjutan Tabel 5.3.9

Sektor Ekonomi	Bulan		
	Oktober	November	Desember
(1)	(2)	(3)	(4)
Pertanian, perburuan dan Kehutanan	31.566.899.616	33.751.733.360	36.347.594.888
Perikanan	1.016.313.424	902.299.484	965.881.659
Pertambangan dan Penggalian	-	-	-
Industri Pengolahan	4.758.366.671	4.618.637.447	5.063.797.441
Listrik, gas dan air	-	-	-
Konstruksi	1.236.291.269	1.273.747.519	1.276.203.769
Perdagangan Besar dan Eceran	107.345.829.521	105.371.539.838	105.094.038.223
Penyediaan akomodasi dan penyediaan makan minum	252.658.293	240.402.232	229.109.793
Transportasi, pergudangan dan komunikasi	3.542.823.795	3.352.113.236	3.764.177.545
Perantara Keuangan	-	-	-
Real Estate, Usaha Persewaan, dan Jasa Perusahaan	1.616.758.337	1.588.124.656	1.446.549.906
Administrasi Pemerintahan, Pertahanan dan Jaminan Sosial Wajib	-	-	-
Jasa Pendidikan	-	-	-
Jasa Kesehatan dan Kegiatan Sosial	-	-	-
Jasa Kemasyarakatan, Sosial Budaya, Hiburan dan Perorangan lainnya	2.176.418.468	3.365.745.621	3.296.199.313
Jasa Perorangan yang Melayani Rumah Tangga	8.531.207	8.531.207	8.531.207
Badan Internasional dan Badan Ekstra Internasional Lainnya	-	-	-
Kegiatan yang belum jelas batasannya	-	-	-

Sumber : Otoritas Jasa Keuangan

Tabel 5.3.10 Jumlah Pinjaman Rupiah Bank Umum Berdasarkan Penggunaan (KI/KMK/KK) (Juta Rupiah), 2024

Bulan	Jumlah Rekening		
	KMK	KI	KK
(1)	(2)	(3)	(4)
Januari	1041	40	4438
Februari	1037	38	4485
Maret	1035	37	451
April	1033	36	4524
Mei	1036	37	4524
Juni	103	35	452
Juli	1027	33	4547
Agustus	1027	30	457
September	1029	30	4577
Oktober	1025	33	4649
November	1017	32	4694
Desember	1024	34	4718

Lanjutan Tabel 5.3.10

Bulan	Nilai		
	KMK	KI	KK
(1)	(2)	(3)	(4)
Januari	141.386.736.527	5.037.426.156	493.236.672.811
Februari	142.501.467.075	4.791.510.980	495.082.123.085
Maret	144.701.360.391	4.602.028.742	497.342.509.978
April	145.099.357.380	4.394.324.722	498.281.532.648
Mei	146.535.066.629	4.632.049.378	498.966.810.933
Juni	146.677.058.175	4.391.375.542	495.496.099.149
Juli	145.858.145.702	4.180.620.949	496.943.655.126
Agustus	146.336.029.216	3.806.046.752	499.018.082.917
September	150.999.467.143	3.680.768.172	501.219.521.507
Oktober	149.427.914.141	4.092.976.460	507.031.103.311
November	150.600.708.614	3.872.165.986	508.781.112.280
Desember	153.069.014.746	4.423.068.998	509.316.167.760

Sumber : Otoritas Jasa Keuangan

Tabel 5.3.11 Jumlah Pinjaman Rupiah Bank Umum Berdasarkan Penggunaan (KI/KMK/KK) (Juta Rupiah), 2024

Bulan	Jumlah Rekening			Nilai	
	KMK	KI	UMKM	NON-UMKM	
(1)	(2)	(3)	(4)	(5)	
Januari	108	4439	146.398.470.504	493.262.364.990	
Februari	1074	4486	147.272.184.978	495.102.916.162	
Maret	1071	4511	149.285.084.323	497.360.814.788	
April	1068	4525	149.477.897.244	498.297.317.506	
Mei	1073	4524	151.167.116.007	498.966.810.933	
Juni	1065	452	151.068.433.717	495.496.099.149	
Juli	1059	4548	149.747.766.651	497.234.655.126	
Agustus	1056	4571	149.849.575.968	499.310.582.917	
September	1058	4578	154.503.235.315	501.396.521.507	
Oktober	1056	4651	152.936.815.601	507.615.178.311	
November	1047	4696	153.851.562.100	509.402.424.780	
Desember	1056	472	156.868.533.744	509.939.717.760	

Sumber : Otoritas Jasa Keuangan

agamkab.go.id

5.4 INDUSTRI, PERDAGANGAN DAN KETENAGAKERJAAN

Pada tahun 2024 industri kecil yang berada di Kabupaten Agam sebanyak 7.895 unit, dimana sebanyak 1.418 (17,96 persen) industri didominasi oleh kecamatan Ampek Angkek, dengan jumlah tenaga kerja industri kecil di Kabupaten Agam sebanyak 31.076 jiwa. Kemudian, juga terdapat 9 industri sedang/ besar dengan serapan sebanyak 3.646 jiwa tenaga kerja. Berdasarkan Kategorinya, pada industri kecil, jumlah industri terbanyak berada pada industri sandang, terdapat 3.303 unit dengan tenaga kerja sebanyak 31.076 jiwa. Pada industri sedang/besar, kategori industri pangan menyerap sebesar 3.646 tenaga kerja.

Jumlah pencari kerja yang terdaftar menurut tingkat pendidikan yang ditamatkan berjumlah 1.022 orang yang terdiri dari 524 perempuan dan 498 laki - laki, diketahui jumlah pencari kerja terbanyak pada jenjang pendidikan SMK yaitu mencapai 453 orang. Berdasarkan kelompok umur, jumlah pencari kerja terbanyak berada pada rentang usia 20 - 29 tahun mencapai 350 orang dari 1.022 orang pencari kerja.

Sebagai pusat pengembangan ekonomi masyarakat, Di Kabupaten Agam terdapat pasar tradisional pada setiap kecamatannya dengan jumlah total 38 pasar dalam lima tahun terakhir

agamkab.go.id

Tabel 5.4.1 Jumlah Industri Kecil dan Tenaga Kerja Menurut Kecamatan di Kabupaten Agam, 2024

Kecamatan	Jumlah Industri Kecil (Unit)	Jumlah Tenaga Kerja (Orang)
(1)	(2)	(3)
Tanjung Mutiara	341	1 348
Lubuk Basung	657	2 569
Ampek Nagari	90	326
Tanjung Raya	349	1.309
Matur	753	3.014
IV Koto	918	3.618
Malalak	68	243
Banuhampu	942	3 727
Sungai Pua	328	1 327
Ampek Angkek	1.418	5.685
Canduang	152	561
Baso	346	1.421
Tilatang Kamang	747	2.890
Kamang Magek	209	787
Palembayan	300	1 142
Palupuh	277	1 109
Kabupaten Agam	7 895	31 076

Sumber : Dinas Perindustrian, Perdagangan dan Ketenagakerjaan Kabupaten Agam

Tabel 5.4.2 Jumlah Industri Besar/Sedang dan Tenaga Kerja Menurut Kecamatan di Kabupaten Agam, 2024

Kecamatan	Jumlah Besar/Sedang (Unit)	Jumlah Tenaga Kerja (Orang)
(1)	(2)	(3)
Tanjung Mutiara	1	970
Lubuk Basung	1	10
Ampek Nagari	-	-
Tanjung Raya	-	-
Matur	-	-
IV Koto	-	-
Malalak	-	-
Banuhampu	1	45
Sungai Pua	1	40
Ampek Angkek	-	-
Canduang	-	-
Baso	-	-
Tilatang Kamang	-	-
Kamang Magek	2	51
Palembayan	2	2 500
Palupuh	1	30
Kabupaten Agam	9	3 646

Sumber : Dinas Perindustrian, Perdagangan dan Ketenagakerjaan Kabupaten Agam

Tabel 5.4.3 Jumlah Industri Kecil dan Industri Besar/Sedang Menurut Jenis Industri di Kabupaten Agam, 2024

Kecamatan	Industri Kecil	Industri Besar/Sedang
(1)	(2)	(3)
Industri Pangan	3.130	3
Industri Sedang	3.303	1
Industri Kimia dan bahan Bangunan	544	5
Industri Kerajinan	598	-
Industri Logam dan Elektronika	320	-
Kabupaten Agam	7 895	9

Sumber : Dinas Perindustrian, Perdagangan dan Ketenagakerjaan Kabupaten Agam

agamkab.go.id

Tabel 5.4.4 Jumlah Pencari Kerja yang Terdaftar Menurut Tingkat Pendidikan yang Ditamatkan, 2024

Kecamatan	Jumah Pencari Kerja		
	Laki - laki	Perempuan	Jumlah
(1)	(2)	(3)	(4)
SD	1	2	3
SMP	6	3	9
SMA	167	163	330
SMK	236	217	453
DI-D3	19	31	50
S1	68	108	176
S2	1	-	1
Kabupaten Agam	498	524	1022

Sumber : Dinas Perindustrian, Perdagangan dan Ketenagakerjaan Kabupaten Agam

Tabel 5.4.5 Jumlah Pencari Kerja yang Terdaftar Menurut Kelompok Umur dan Kecamatan, 2024

Kecamatan	15 - 19		20 - 29		30 - 44		45 - 54	
	Laki - laki	Perempuan	Laki - laki	Perempuan	Laki - laki	Perempuan	Laki - laki	Perempuan
(1)	(2)							
Tanjung Mutiara	9	20	21	28	-	1	1	-
Lubuk Basung	36	44	94	106	6	3	-	-
Ampek Nagari	14	30	40	30	3	1	-	-
Tanjung Raya	5	8	11	23	3	-	-	-
Matur	6	4	7	8	-	-	-	-
IV Koto	2	3	5	3	1	2	-	-
Malalak	-	-	1	4	-	-	-	-
Banuhampu	3	1	20	20	1	-	-	-
Sungai Pua	1	-	14	11	-	-	-	-
Ampek Angkek	5	2	24	14	1	-	1	-
Canduang	1	2	11	3	1	-	-	-
Baso	10	22	28	38	4	1	-	-
Tilatang Kamang	3	1	16	15	-	-	-	-
Kamang Magek	3	2	13	8	1	-	-	-
Palembayan	22	26	37	30	2	2	-	-
Palupuh	2	3	8	3	-	2	1	-
Kabupaten Agam	122	168	350	344	23	12	3	-

Sumber : Dinas Perindustrian, Perdagangan dan Ketenagakerjaan Kabupaten Agam

Tabel 5.4.6 Jumlah Pasar Tradisional di Kabupaten Agam menurut Kecamatan, 2020 -2024

Kecamatan	Tahun				
	2020	2021	2022	2023	2024
(1)	(2)	(3)	(4)	(5)	(6)
Tanjung Mutiara	2	2	2	2	2
Lubuk Basung	2	2	2	2	2
Ampek Nagari	3	3	3	3	3
Tanjung Raya	6	6	6	6	6
Matur	3	3	3	3	3
IV Koto	1	1	1	1	1
Malalak	2	2	2	2	2
Banuhampu	2	2	2	2	2
Sungai Pua	1	1	1	1	1
Ampek Angkek	2	2	2	2	2
Canduang	1	1	1	1	1
Baso	4	4	4	4	4
Tilatang Kamang	2	2	2	2	2
Kamang Magek	2	2	2	2	2
Palembayan	3	3	3	3	3
Palupuh	2	2	2	2	2
Kabupaten Agam	38	38	38	38	38

Sumber : Dinas Perindustrian, Perdagangan dan Ketenagakerjaan Kabupaten Agam

✦ ✦ 6 ✦ ✦

POLITIK DAN HUKUM

KEUANGAN PEMERINTAH, KOPERASI, PERBANKAN, INDUSTRI



Jumlah peraturan daerah yang diterbitkan 5 peraturan yang disahkan oleh Dewan Perwakilan Rakyat Daerah (DPRD) Kabupaten Agam. Juga diterbitkan Peraturan Bupati 49 peraturan dan 387 Keputusan Bupati. Sedangkan DPRD Kabupaten Agam tahun 2024 juga menerbitkan 19 keputusan DPRD.

2024 TERDAPAT :

45 ANGGOTA DPRD

41 ORANG - LAKI-LAKI, 4 ORANG PEREMPUAN

Dari Jenjang Pendidikan Yang Ditamatkan Mayoritas Lulusan Sarjana Strata 1 (S1), Sedangkan Menurut Kelompok Umur, Usia 36-59 Tahun Yang Terbanyak.

agamkab.go.id

6.1 POLITIK

Suatu pemerintahan tidak akan terlepas dari bidang politik. Dimana bidang politik terdiri atas partai politik, organisasi kemasyarakatan, dan organisasi kepemudaan.

Pada tahun 2024 Terdapat 10 (sepuluh) partai politik yang memiliki wakil sebagai anggota Dewan Perwakilan Rakyat Daerah (DPRD) di Kabupaten Agam. Terdapat sebanyak 45 anggota DPRD yang terdiri dari 41 orang berjenis kelamin laki-laki dan 4 orang berjenis kelamin perempuan.

Partai politik dengan jumlah anggota DPRD Agam paling banyak adalah partai Gerindra yaitu menduduki sebanyak 9 kursi, sedangkan partai yang hanya memiliki 1 kursi adalah dari partai Hanura dan Berkarya.

Jika melihat dari jenjang pendidikan yang ditamatkan oleh anggota DPRD Kabupaten Agam maka mayoritas dari mereka adalah lulusan pendidikan sarjana strata 1(S1), sedangkan kalau menurut kelompok umur, usia rentang 36-59 tahun yang paling banyak menduduki kursi keanggotaan DPRD di Kabupaten Agam.

agamkab.go.id

Tabel 6.1.1 Jumlah Anggota Dewan Perwakilan Rakyat Daerah Menurut Partai Politik dan Jenis Kelamin di Kabupaten Agam, 2024

Partai Politik	Laki - laki	Perempuan	Jumlah
(1)	(2)	(3)	(4)
Demokrat	6	1	7
Golkar	5	-	5
PKS	5	2	7
PAN	6	-	6
Nasdem	2	-	2
Gerindra	8	1	9
PPP	5	-	5
Hanura	1	-	1
PBB	2	-	2
Berkarya	1	-	1
Jumlah	41	4	45

Sumber : Sekretariat DPRD Kabupaten Agam

Tabel 6.1.2 Jumlah Anggota Dewan Perwakilan Rakyat Daerah Menurut Pendidikan dan Jenis Kelamin di Kabupaten Agam, 2024

Partai Politik	Laki - laki	Perempuan	Jumlah
(1)	(2)	(3)	(4)
Sampai dengan SD	-	-	-
SMP/Sederajat	-	-	-
SMA/Sederajat	18	1	19
Diploma I, II/Akta I, II	-	-	-
Diploma III/Akta III/Sarjana Muda	-	-	-
Tingkat Sarjana/Doktor/Ph.D	22	4	26
Jumlah	40	5	45

Sumber : Sekretariat DPRD Kabupaten Agam

agamkab.go.id

Tabel 6.1.3 Jumlah Anggota Dewan Perwakilan Rakyat Daerah Menurut Kelompok Umur dan Jenis Kelamin di Kabupaten Agam , 2024

Partai Politik	Laki - laki	Perempuan	Jumlah
(1)	(2)	(3)	(4)
20 - 35	5	1	6
36 - 49	18	1	19
50 - 59	17	2	19
60 +	-	1	1
Jumlah	40	5	45

Sumber : Sekretariat DPRD Kabupaten Agam

agamkab.go.id

Tabel 6.1.4 Jumlah Organisasi Masyarakat yang Melapor ke Badan Kesatuan Bangsa dan Politik Kabupaten Agam, 2021-2024

Jenis Organisasi Masyarakat	Melapor Pada Tahun				Jumlah Ormas yang Telah Melapor
	2021	2022	2023	2024	
(1)	(2)	(3)			
Organisasi keagamaan	-	-	-	-	4
Organisasi Kepemudaan	-	-	-	-	2
Organisasi Sosial	-	1	1	-	7
Lembaga Swadaya Masyarakat	-	-	3	3	10
Yayasan	-	-	2	2	5
Paguyuban	-	1	-	-	1
Organisasi Lainnya	-	-	-	1	9
Jumlah	-	2	6	6	38

Sumber : Badan Pendapatan Daerah Kabupaten Agam

6.2 HUKUM

Pada Bagian Hukum Sekretariat Daerah Kabupaten Agam terdapat Peraturan Daerah, Peraturan Bupati dan Keputusan Bupati yang diterbitkan setiaptahunnya, hal tersebut untuk mendukung kebijakan pelaksanaan proses pemerintahan.

Pada tahun 2024 jumlah peraturan daerah yang diterbitkan terdapat 5peraturan yang disahkan oleh Dewan Perwakilan Rakyat Daerah (DPRD) Kabupaten Agam. Juga diterbitkan 49 Peraturan Bupati dan 387 Keputusan Bupati. Sedangkan DPRD Kabupaten Agam tahun 2024 juga penerbitkan 19 keputusan DPRD.

agamkab.go.id

agamkab.go.id

Tabel 6.2.1 Produk DPRD Kabupaten Agam Menurut Jenisnya, 2021-2024

Kecamatan	2022	2023	2024
(1)	(2)	(3)	(4)
Peraturan Daerah	8	5	9
Keputusan DPRD	18	15	19
Rekomendasi / Nota Persetujuan Bersama	10	12	10
Rapat Paripurna	31	28	24
Paripurna Istimewa	2	3	3
Rapat Badan Musyawarah	15	13	17
Rapat Badan Anggaran	8	12	8
Rapat Panitia Khusus	24	9	18
Rapat Komisi			
- Komisi I	12	7	4
- Komisi II	12	9	7
- Komisi III	12	5	6
- Komisi IV	12	5	6
Rapat Fraksi			
- Fraksi Demokrat	9	12	9
- Fraksi Golkar PBB	9	12	9
- Fraksi PKS	9	12	9
- Fraksi PAN	9	12	9
- Fraksi Nasdem Hanura	9	12	9
- Fraksi Gerindra	9	12	9
- Fraksi PPP Plus	9	12	9
Rapat Gabungan	9	4	9

Lanjutan Tabel 6.2.1

Kecamatan	2022	2023	2024
(1)	(2)	(3)	
Rapat Kerja			
- Komisi I	9	7	3
- Komisi II	11	9	5
- Komisi III	11	5	4
- Komisi IV	11	5	3
Kunjungan Kerja Dalam Daerah			
- Komisi I	4	3	3
- Komisi II	4	1	3
- Komisi III	4	1	3
- Komisi IV	4	1	3
Kunjungan Kerja Luar Daerah	9	8	4
Rapat Pimpinan Plus	6	5	3
Konsultasi (kali per orang)	12	12	10
Workshop (kali per orang)	6	5	4

Sumber : Sekretariat DPRD Kabupaten Agam

Tabel 6.2.2 Jumlah Produk Hukum Daerah Kabupaten Agam, 2008 - 2024

Tahun	Peraturan Daerah	Keputusan Bupati	Peraturan Bupati	Jumlah
(1)	(2)	(3)	(4)	(5)
2008	11	819	66	896
2009	13	827	44	884
2010	5	662	37	704
2011	13	670	59	742
2012	6	634	45	685
2013	10	545	50	605
2014	7	517	52	576
2015	3	446	47	496
2016	12	440	81	533
2017	10	654	89	753
2018	5	499	60	564
2019	10	542	73	625
2020	6	486	69	561
2021	8	619	89	716
2022	8	455	87	550
2023	4	615	26	645
2024	9	387	49	445

Sumber : Bagian Hukum



STATISTIK SEKTORAL

KABUPATEN AGAM
2025



DINAS KOMUNIKASI DAN INFORMATIKA
KABUPATEN AGAM

Jalan Soekarno Hatta No.11
Padang Baru Lubuk Basung 26415

Email: diskominfo@agamkab.go.id Website: agamkab.go.id

[f](#) Diskominfo Agam [@](#) [diskominfoagam](#) [globe](#) agamkab.go.id