

K A B U P A T E N A G A M
DALAM INFOGRAFIS
2022

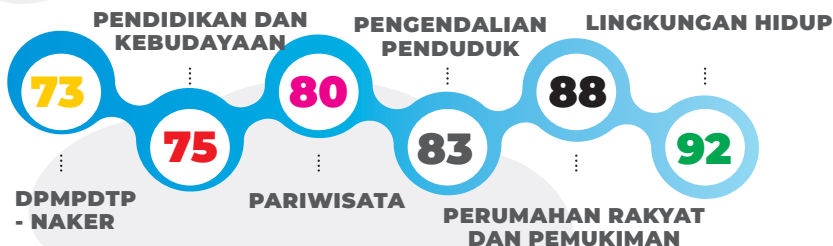


Dinas Komunikasi dan Informatika
Kabupaten Agam

Menuju Masyarakat Informasi Indonesia



DAFTAR ISI



**PENANGGULANGAN
BENCANA**

93

**KEUANGAN
DAERAH**

94

**PERTAHANAN
NASIONAL**

99

**BADAN AMIL
ZAKAT**

100

**SEKRETARIAT
DPRD**

101

**RUMAH SAKIT
UMUM DAERAH**

105

**PDAM
LUBUK BASUNG**

111

**PLN CABANG
BUKITTINGGI**

112

**PENGADILAN AGAMA
MANINJAU**

114

**PENGADILAN AGAMA
LUBUK BASUNG**

116

**LEMBAGA
PEMASYARAKATAN
BIARO**

118

**IAIN
BUKITTINGGI**

119

**KOMUNIKASI
DAN
INFORMATIKA**

120

**BANK NAGARI CABANG
LUBUK BASUNG**

121

KABUPATEN AGAM DALAM INFOGRAFIS, 2022

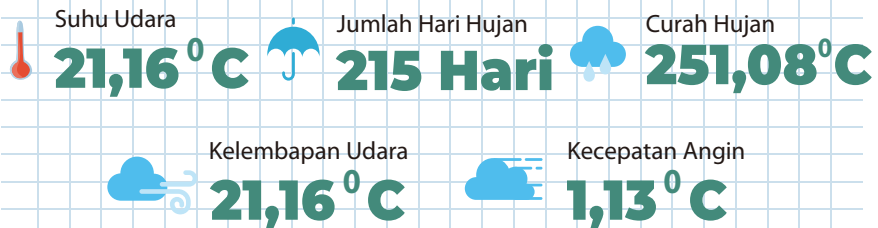
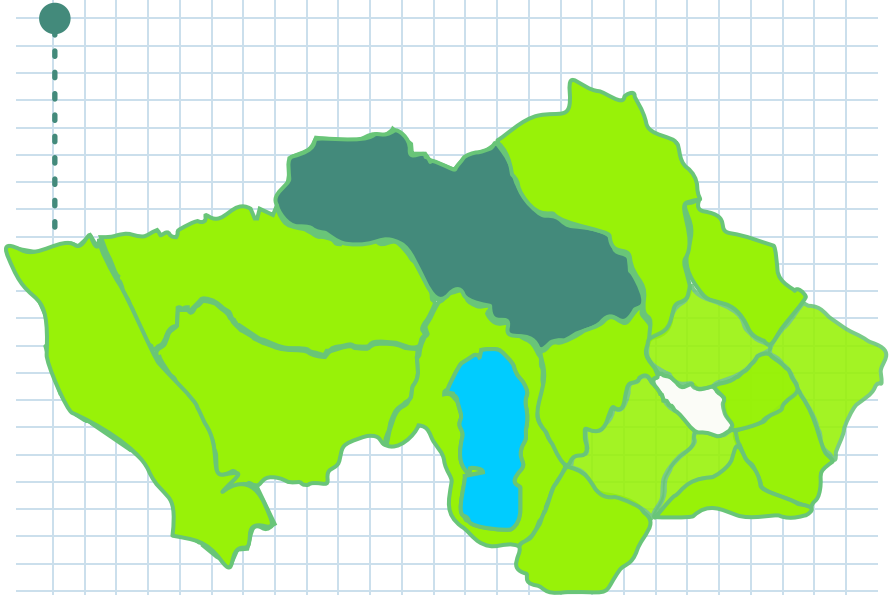
iii



GEOGRAFIS DAN IKLIM

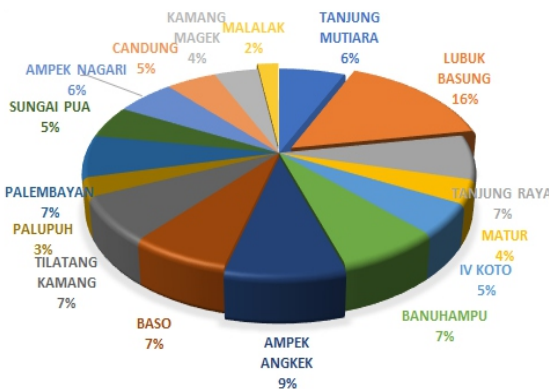
Luas Wilayah Kabupaten Agam

2.264,89 KM²





ADMINISTRASI KEPENDUDUKAN DAN PENCATATAN SIPIL

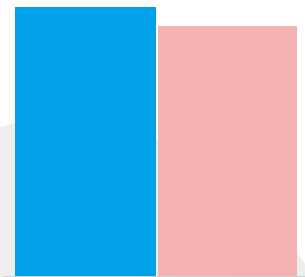


524.829 JIWA

Jumlah Penduduk Kabupaten Agam Berdasarkan Jenis Kelamin Tahun 2021

264.322 Jiwa

260.507 Jiwa



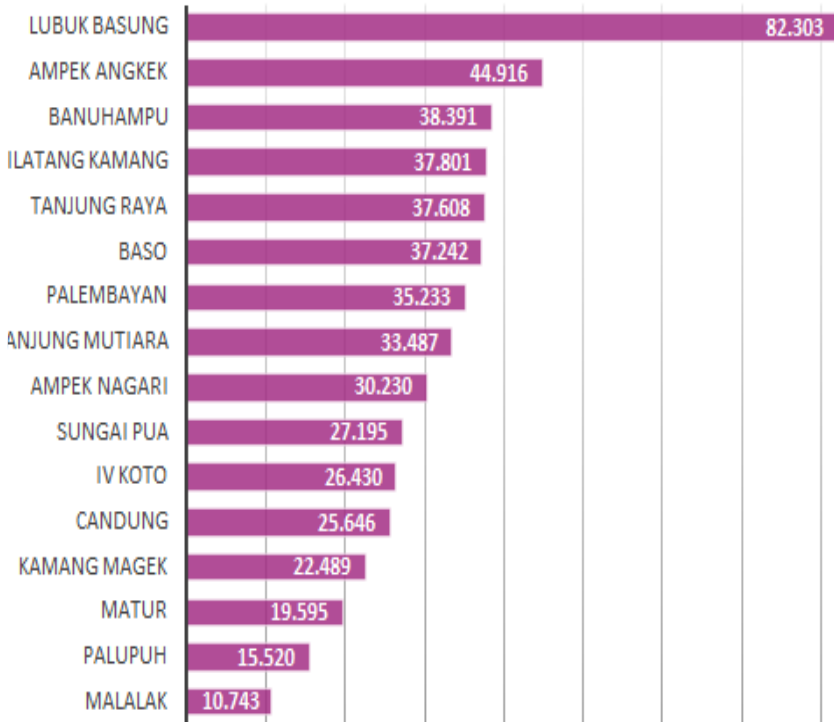
KABUPATEN AGAM DALAM INFOGRAFIS, 2022

3



ADMINISTRASI KEPENDUDUKAN DAN PENCATATAN SIPIL

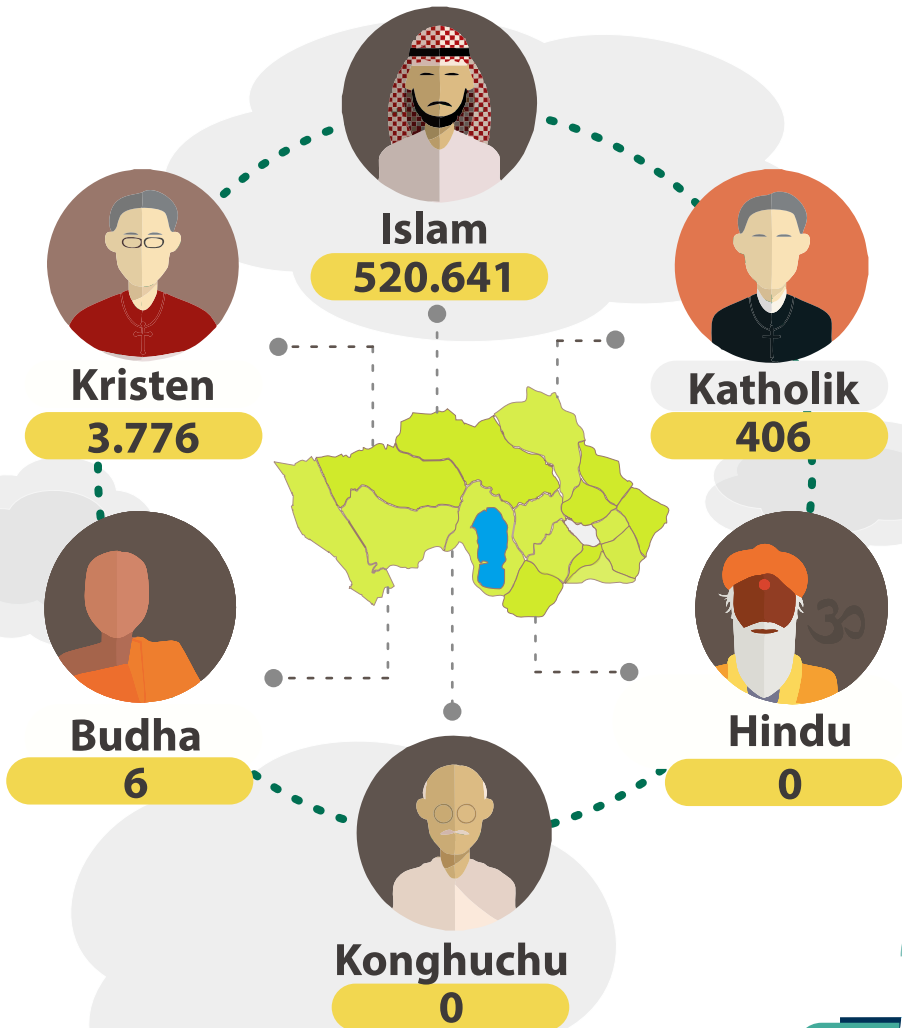
Jumlah Penduduk Menurut Kecamatan di Kabupaten Agam Tahun 2021





ADMINISTRASI KEPENDUDUKAN DAN PENCATATAN SIPIL

Jumlah Penduduk Menurut Agama di Kabupaten Agam, 2021

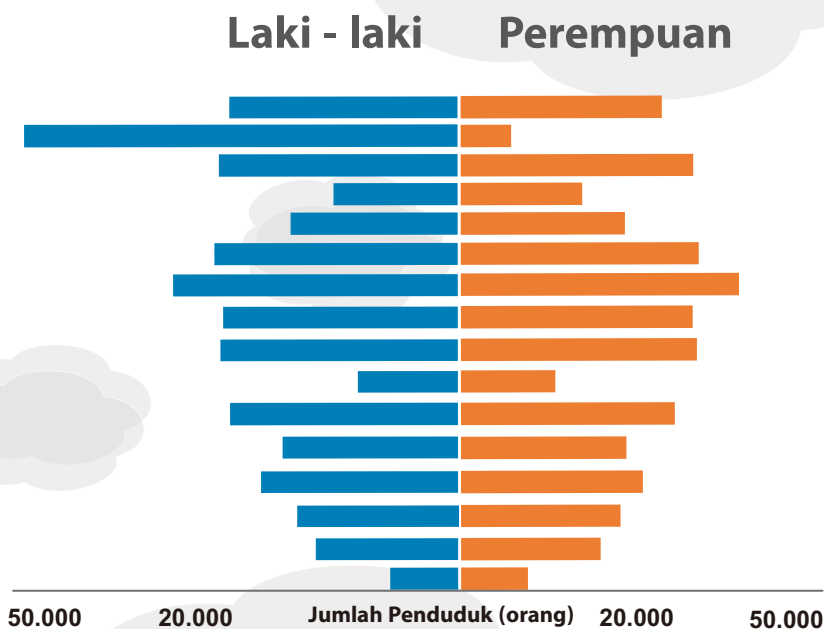


KABUPATEN AGAM DALAM INFOGRAFIS, 2022



ADMINISTRASI KEPENDUDUKAN DAN PENCATATAN SIPIL

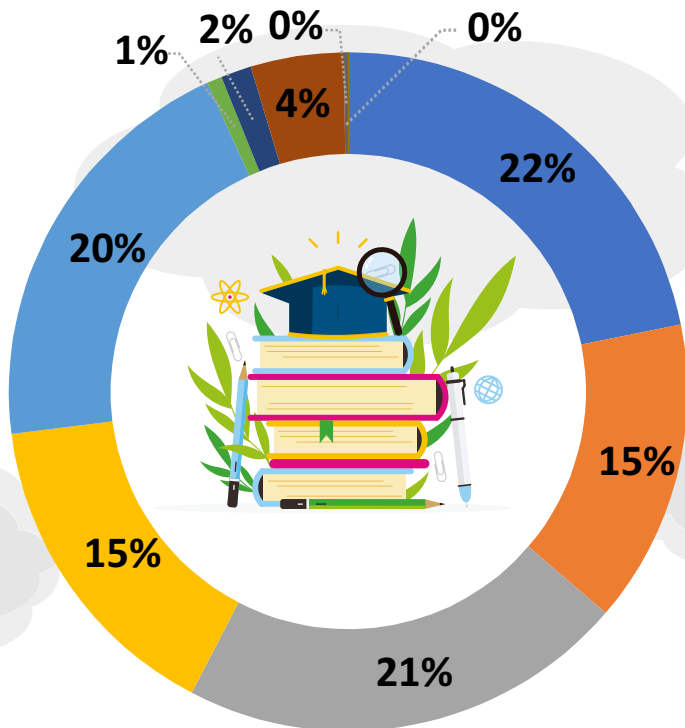
Piramida Penduduk Menurut Kecamatan di Kabupaten Agam, 2021





ADMINISTRASI KEPENDUDUKAN DAN PENCATATAN SIPIL

Jumlah Penduduk Kabupaten Agam Menurut Tingkat Pendidikan Tahun 2021



- Tidak/Belum Sekolah
- Belun Tamat SD/Sederajat
- Tamat SD/Sederajat
- SLTP/Sederajat
- SLTA/Sederajat
- Diploma I/II
- Akademi/Diploma III/S.Muda
- Diploma IV/Strata I
- Strata II
- Strata III

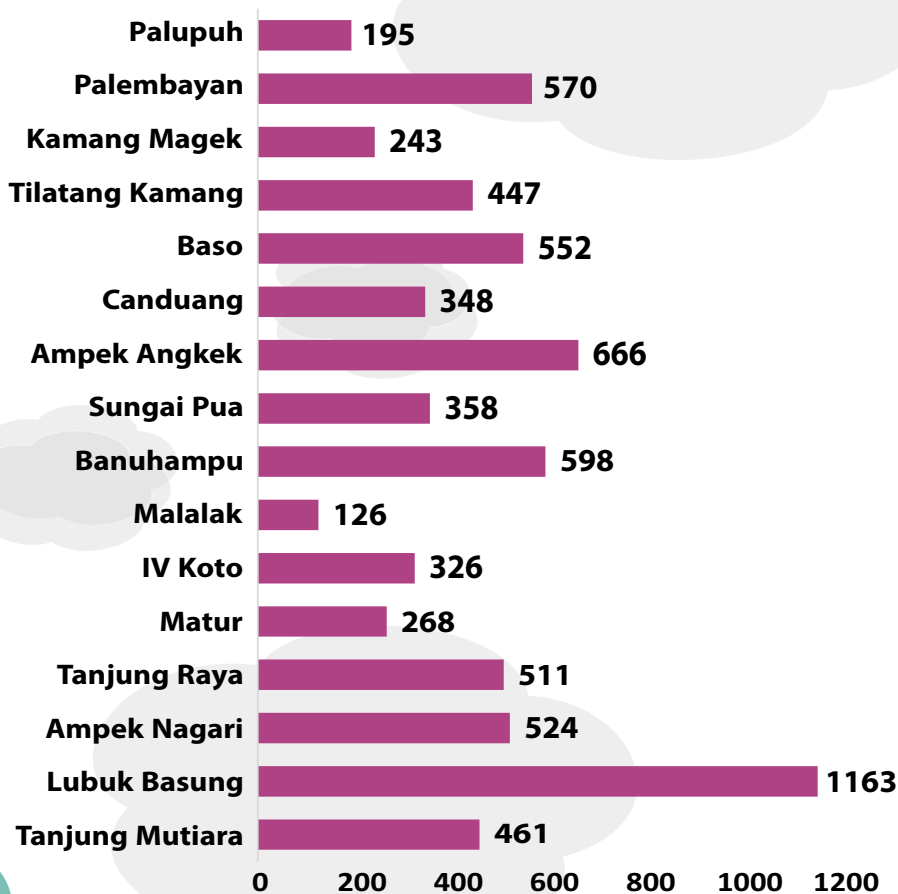
KABUPATEN AGAM DALAM INFOGRAFIS, 2022

7



KESEHATAN

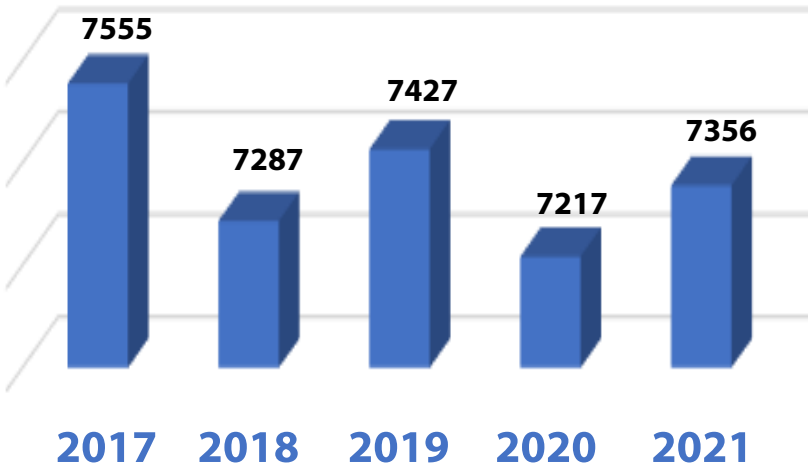
Jumlah Bayi Lahir Hidup Menurut Kecamatan di Kabupaten Agam, 2021





KESEHATAN

Perbandingan Jumlah Bayi Lahir Hidup di Kabupaten Agam, 2017 - 2021

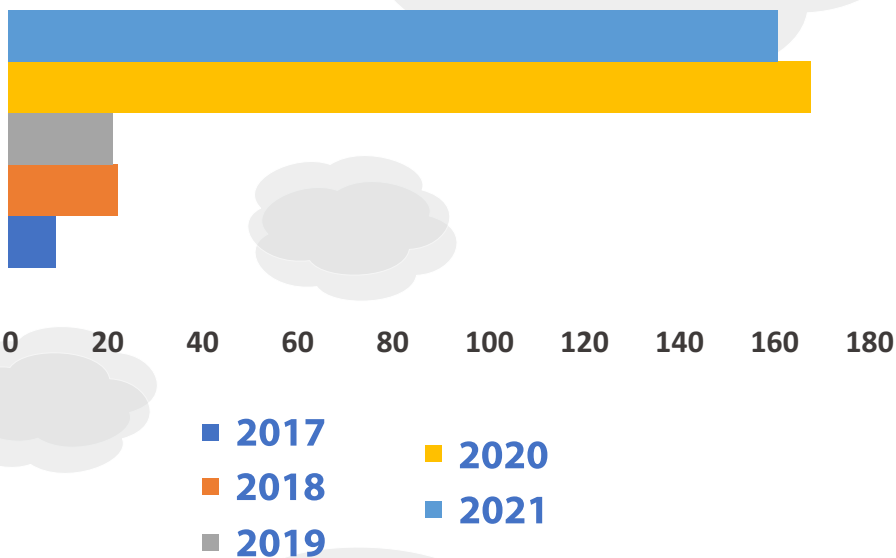


Berdasarkan data dari Dinas kesehatan lima tahun terakhir, diketahui Angka kelahiran bayi hidup mengalami titik puncak pada tahun 2017, yaitu mencapai tujuh ribu lima ratus lima puluh lima bayi, sedangkan titik terendahnya terjadi pada tahun 2020 yaitu tujuh ribu dua ratus tujuh belas, dimana angka kelahiran bayi mengalami penurunan hingga selisih tiga ratus tiga puluh delapan bayi.



KESEHATAN

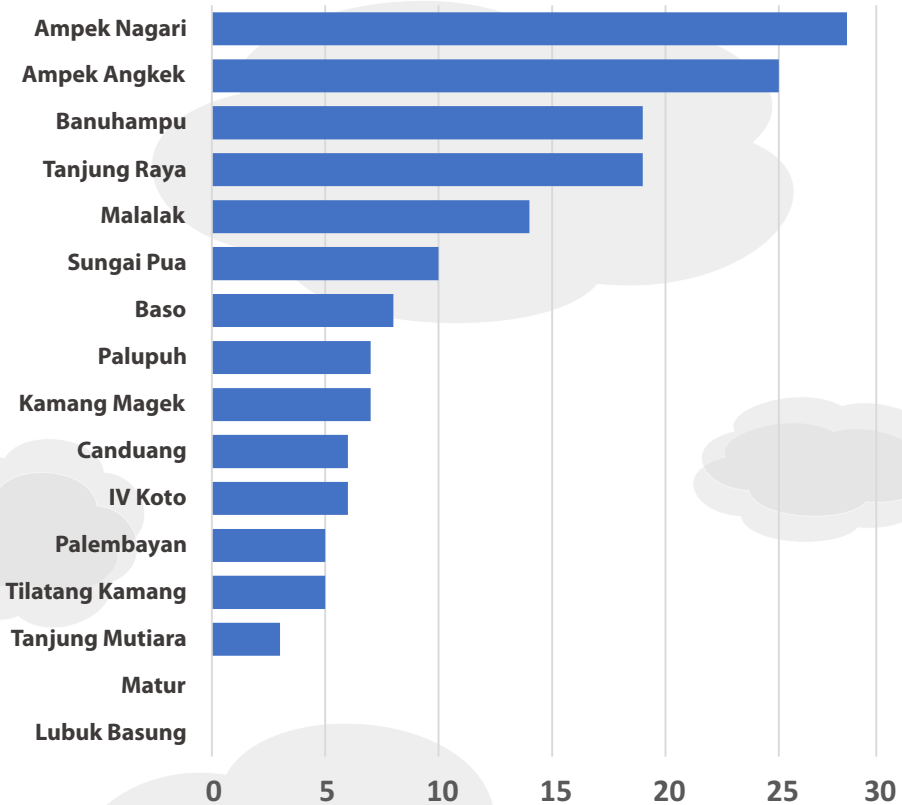
Perbandingan Jumlah Kasus Kematian Bayi di Kabupaten Agam, 2017 - 2021





KESEHATAN

Jumlah Kasus Gizi Buruk Menurut Kecamatan di Kabupaten Agam, 2021

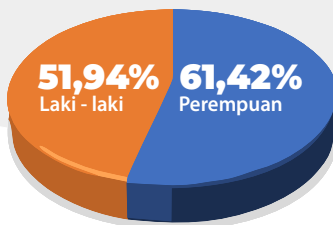


Dikabupaten Agam, Kecamatan Ampek Nagari merupakan Kecamatan dengan angka Penderita Gizi Buruk tertinggi, yaitu mencapai 28 orang balita. Sedangkan Matur dan Lubuk Basung merupakan kecamatan dengan angka Gizi Buruk terendah yaitu menduduki angka 0.



KESEHATAN

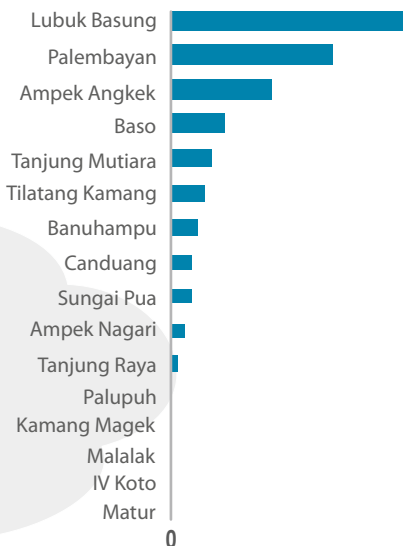
Jumlah kasus DBD di Kabupaten Agam, 2021



106 orang

Terdeteksi telah terjangkit Demam Berdarah dengue di kabupaten Agam sepanjang tahun 2021, sebesar **51,94%** Laki - laki dan **61,42%** Perempuan.

Jumlah Kasus DBD Menurut kecamatan di kabupaten Agam, 2021



Laki - laki
49 orang

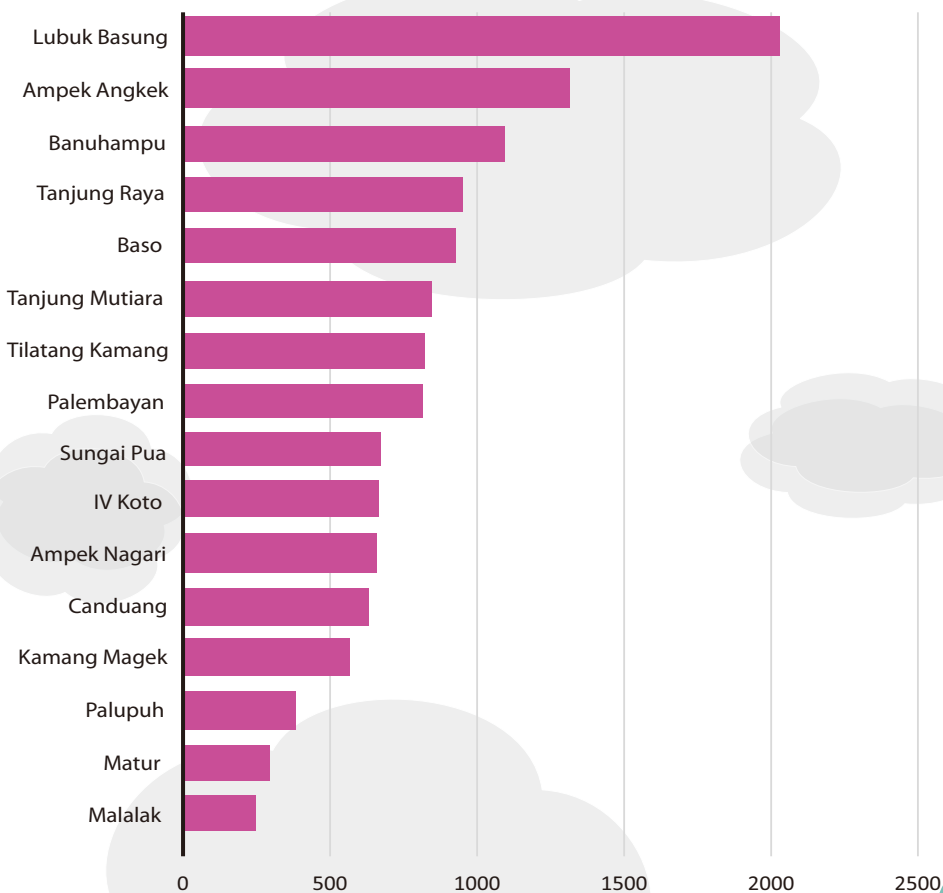


Perempuan
57 orang



KESEHATAN

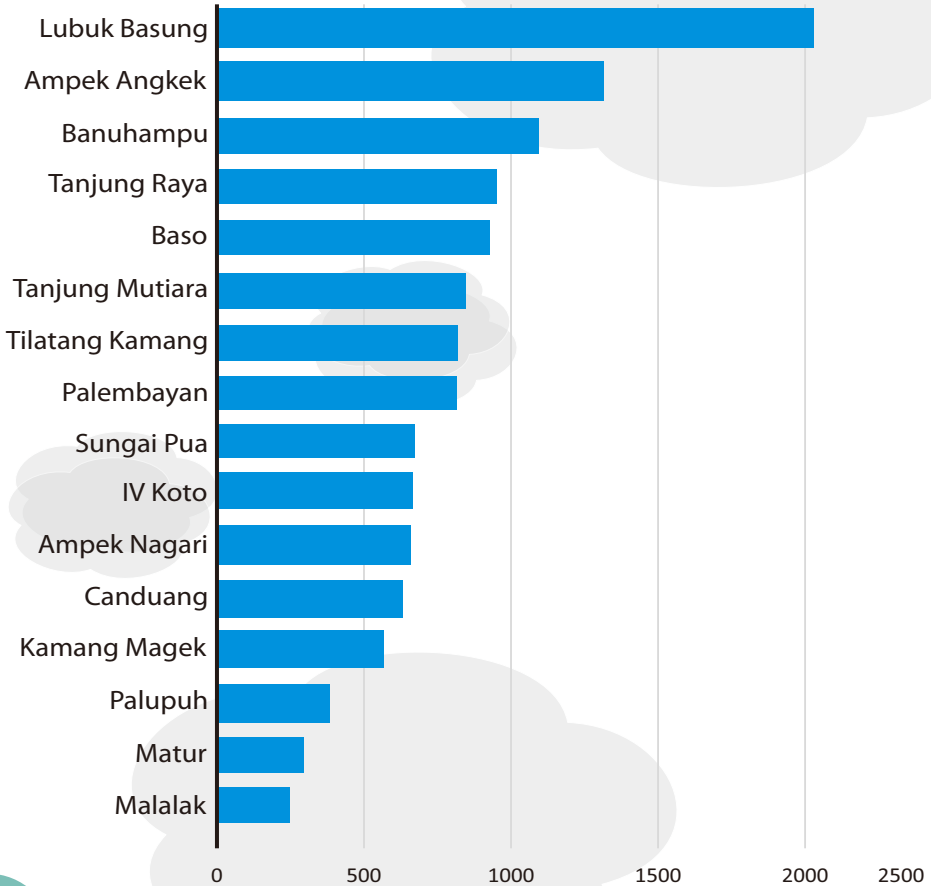
Jumlah Kasus Diare Menurut Kecamatan di Kabupaten Agam, 2021





KESEHATAN

Jumlah Kasus Diare yang Ditangani Menurut Jenis Kelamin dan Kecamatan di Kabupaten Agam, 2021



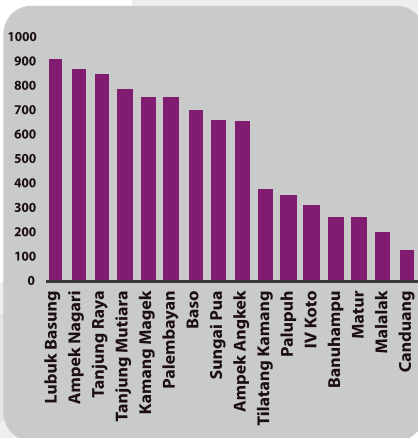
Berdasarkan data dari Dinas Kesehatan Tahun 2021, Seluruh Kasus diare berdasarkan Kecamatan di Kabupaten Agam telah ditangani dengan baik.



KESEHATAN

Jumlah Pengukuran Tekanan Darah Penduduk Usia 18 Tahun ke Atas

Grafik Penduduk yang tercatat mengalami hipertensi berdasarkan kecamatan di Kabupaten Agam



Lubuk Basung sebagai kecamatan dengan jumlah pengidap hipertensi tertinggi di Kabupaten Agam sepanjang tahun 2021, mencapai 910 Penduduk, Sedangkan Canduang jumlah pengidap Hipertensi terendah di Kabupaten Agam, yaitu 125 Penduduk.



8822 Penduduk

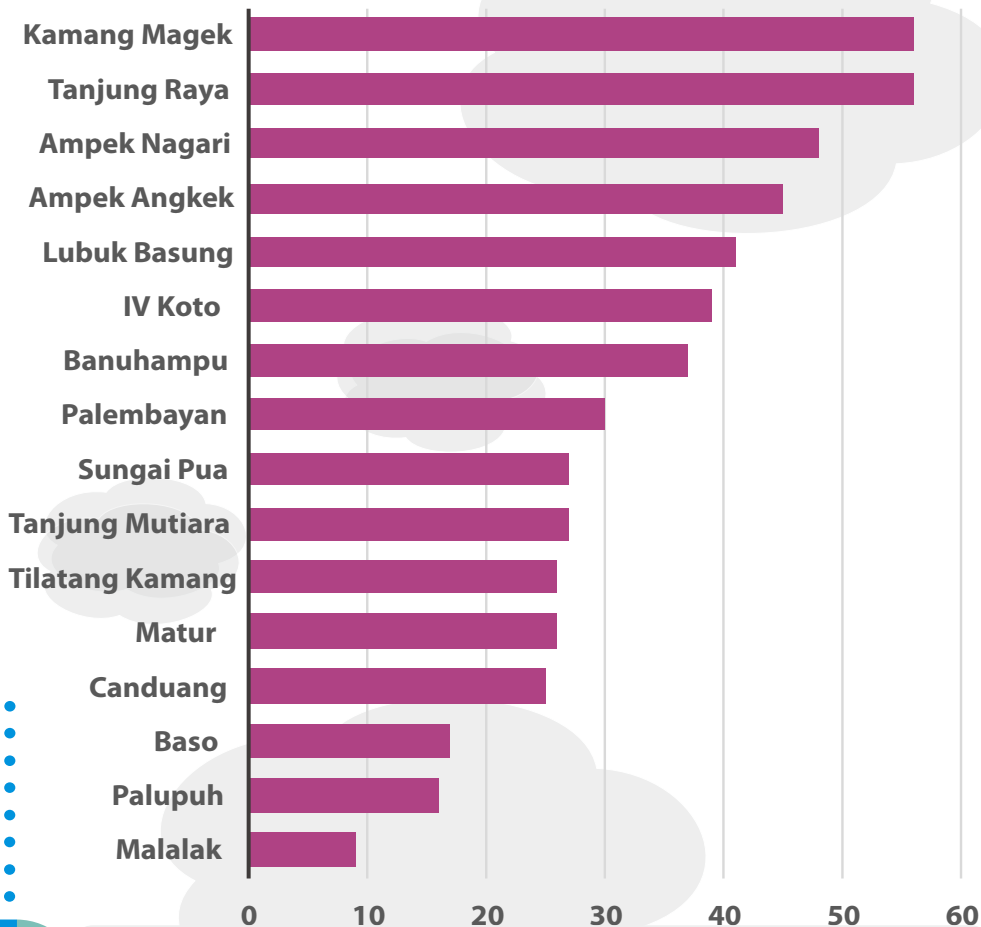
dari 16 kecamatan di Kabupaten Agam telah melakukan pengukuran tekanan darah.

Berdasarkan data dari Dinas Kesehatan Kabupaten Agam Tahun 2021, sebanyak **4.497 laki - laki** dan **5.960 Perempuan** dengan jumlah total **10457 Penduduk** tercatat mengidap hipertensi.



KESEHATAN

Jumlah Unit Posyandu Menurut Kecamatan di Kabupaten Agam Tahun 2021



Sumber : Dinas Kesehatan Kabupaten Agam

Berdasarkan data dari Dinas Kesehatan Tahun 2021, Kamang Magek dan Tanjung Raya adalah Kecamatan dengan unit Posyandu terbanyak di kabupaten Agam dengan 56 Unit Posyandu Aktif,



KESEHATAN

Jumlah Tenaga Kesehatan Menurut Kecamatan di Kabupaten Agam, 2021

31
Dokter Gigi

79
Dokter Umum

281
Perawat

64
Tenaga Farmasi

396
Bidan

40
Tenaga Gizi

22
Ahli Teknologi
Laboratorium Medik

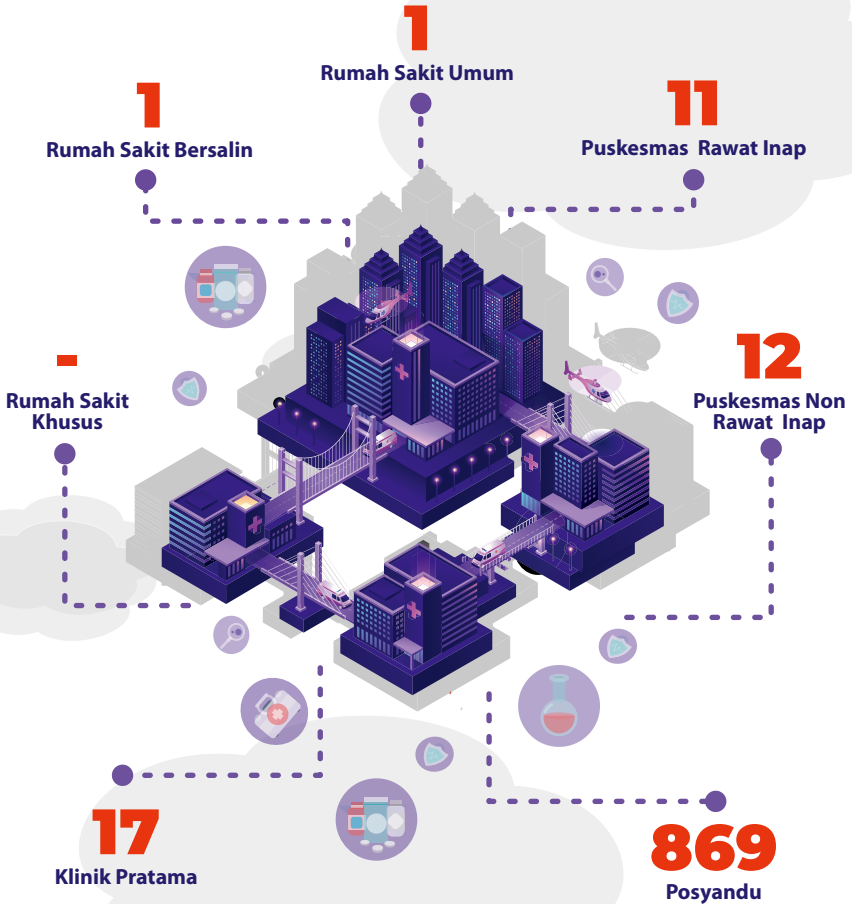
KABUPATEN AGAM DALAM INFOGRAFIS, 2022

17



KESEHATAN

Jumlah Sarana Kesehatan di Kabupaten Agam, 2021





PERKEBUNAN

Luas Areal Perkebunan Menurut Kecamatan dan Jenis Tanaman di Kabupaten Agam (ton), 2021

Kecamatan	Kelapa Sawit	Kelapa	Karet	Kopi	Kakao
(1)	(2)	(3)	(4)	(5)	(6)
Tanjung Mutiara	4841	5559			208
Lubuk Basung	6948	3835		13	906
Ampek Nagari	6051	163	704	12	145
Tanjung Raya	28	139	81	299	438
Matur				409	10
IV Koto		16		87	85
Malalak	30	174	203	217	319
Banuhampu				11	0
Sungai Pua				3	1
Ampek Angkek		8		12	12
Canduang				276	15
Baso		35		78	345
Tilatang Kamang		28	6	45	120
Kamang Magek		8		16	215
Palembayan	1943	250	179	59	261
Palupuh	36	61	771	169	469
Kabupaten Agam	19877	10276	1944	1,706	3561



PERKEBUNAN

Luas Areal Perkebunan Menurut Kecamatan dan Jenis Tanaman di Kabupaten Agam (ton), 2021

Kecamatan	Tebu	Pinang	Tembakau	Cengkeh	Kulit Manis
(1)	(2)	(3)	(4)	(5)	(6)
Tanjung Mutiara		643		70	3
Lubuk Basung		1631		45	37
Ampek Nagari		270		107	22
Tanjung Raya		79		192	677
Matur	1891	18		16	197
IV Koto	340				337
Malalak		208		20	3436
Banuhampu					38
Sungai Pua		17			1
Ampek Angkek		6			8
Canduang	1122		15		83
Baso	4	103	20	78	72
Tilatang Kamang		41		35	54
Kamang Magek		18	4	11	46
Palembayan	203	815	24	219	807
Palupuh	12	106		40	271
Kabupaten Agam	3.572	3.955	63	833	6.089



PERKEBUNAN

Luas Areal Perkebunan Menurut Kecamatan dan Jenis Tanaman di Kabupaten Agam (ton), 2021

Kecamatan	Gardamunggu	Kemiri	Pala	Gambir	Enau
(1)	(2)	(3)	(4)	(5)	(6)
Tanjung Mutiara	0		8		
Lubuk Basung					
Ampek Nagari			40		
Tanjung Raya	14	47	516		
Matur	3		1		26
IV Koto					
Malalak	38		55		
Banuhampu					
Sungai Pua					
Ampek Angkek					
Canduang					
Baso		25			
Tilatang Kamang	9				15
Kamang Magek	12	3	25		
Palembayan	38	67	23		
Palupuh	81		40	523	
Kabupaten Agam	193	142	708	523	41



PERKEBUNAN

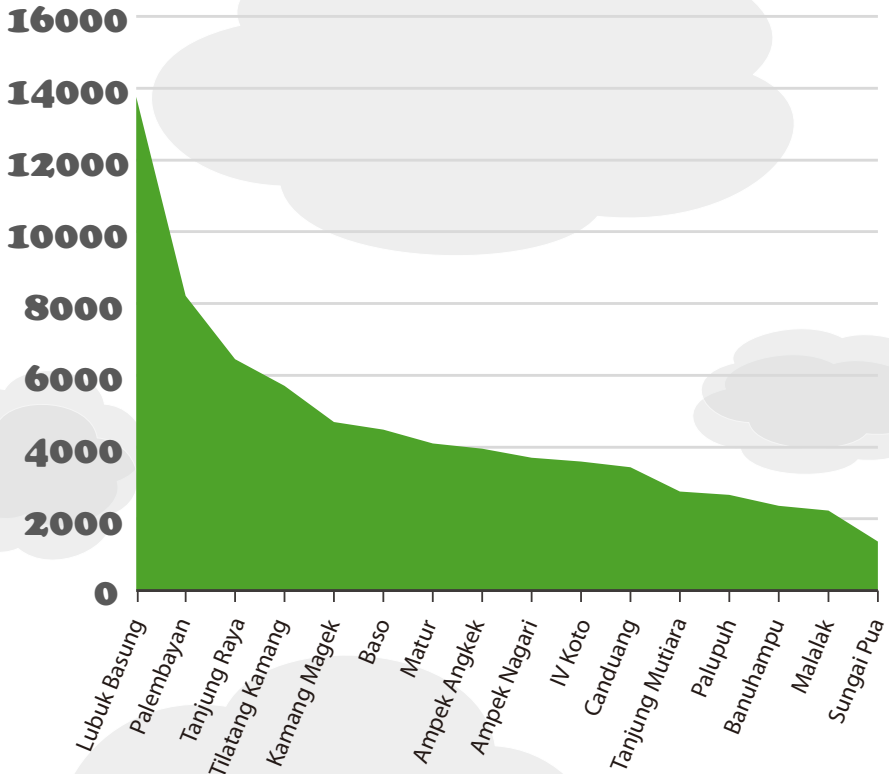
Tanaman Perkebunan Menurut Jenis di Kabupaten Agam, 2021

Jenis Tanaman	Luas Area (ha)	Produksi
(1)	(2)	(3)
Kelapa Sawit	19877	18443.02
Kelapa	10276	12071.45
Karet	1944	1350.57
Kopi	1706	1543.41
Kakao	3561	1522.73
Tebu	3572	2983.27
Pinang	3955	4082.92
Tembakau	63	179.75
Cengkeh	833	453.39
Kulit Manis	6089	30627.70
Gardamunggu	193	196.03
Kemiri	142	204.47
Pala	708	456.67
Gambir	523	39.66
Enau	41	46.11
Kabupaten Agam	53483	74201



PERTANIAN

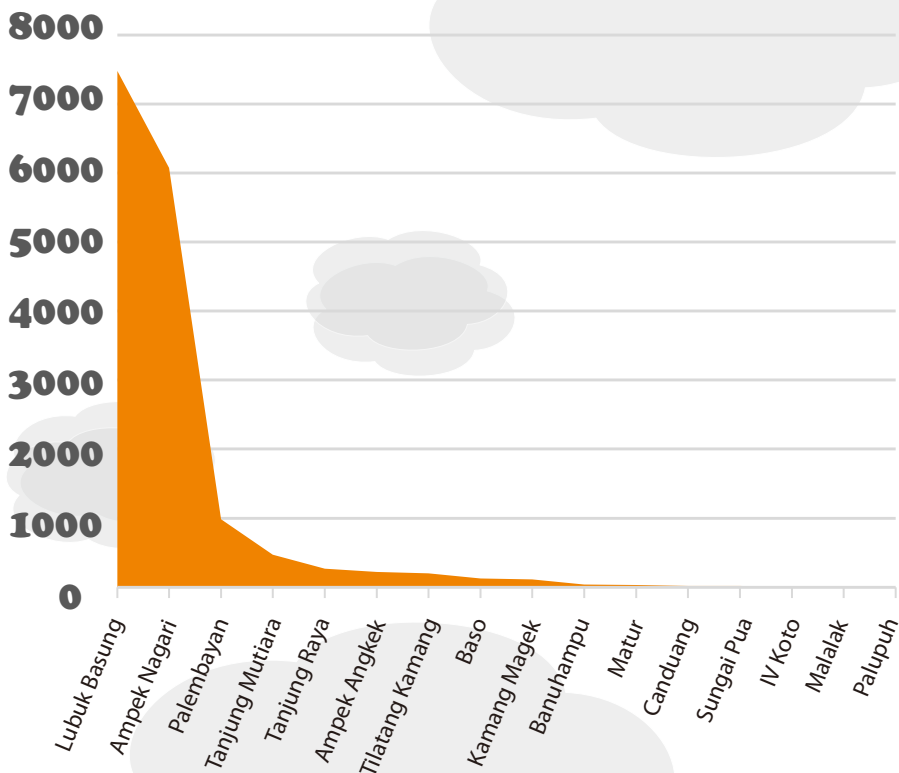
Luas Panen Padi Sawah Menurut Kecamatan di Kabupaten Agam, 2021





PERTANIAN

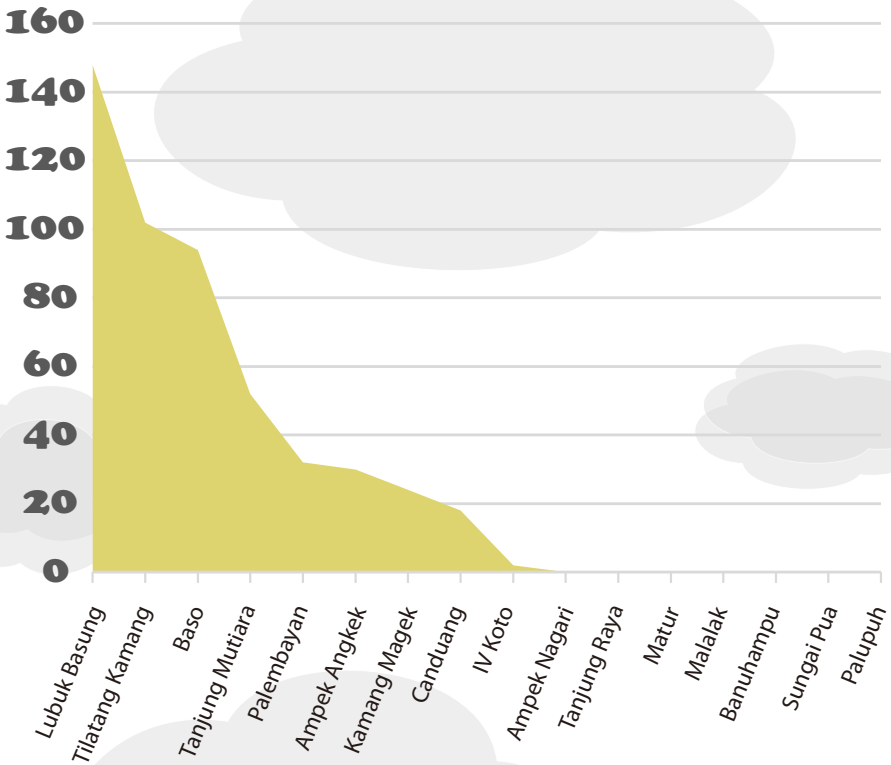
Luas Panen Jagung Menurut Kecamatan di Kabupaten Agam, 2021





PERTANIAN

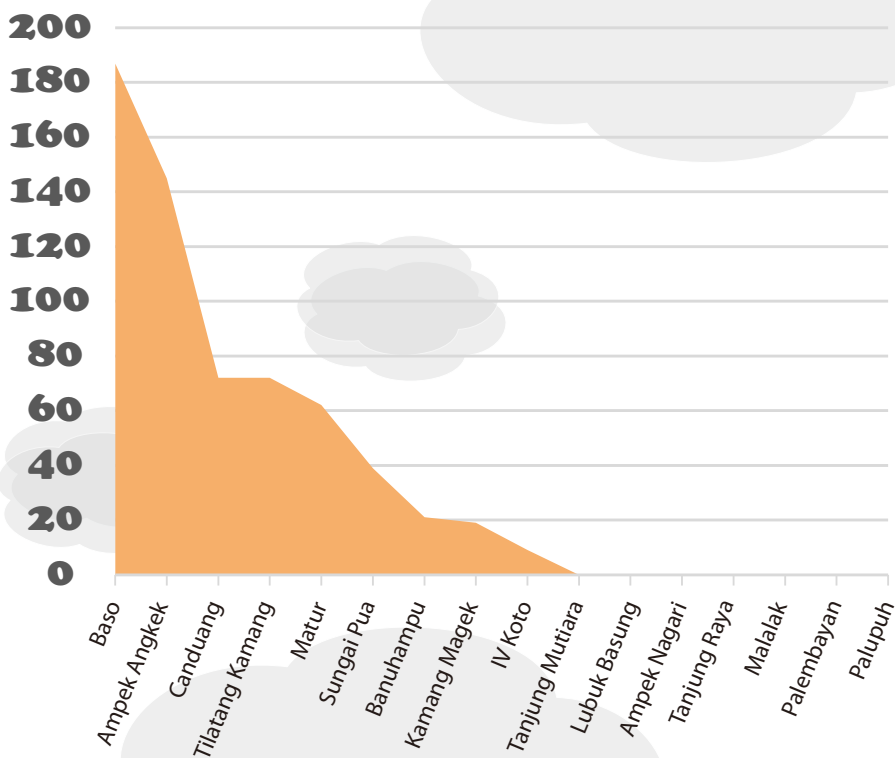
Luas Panen Ubi Kayu Menurut Kecamatan di Kabupaten Agam, 2021





PERTANIAN

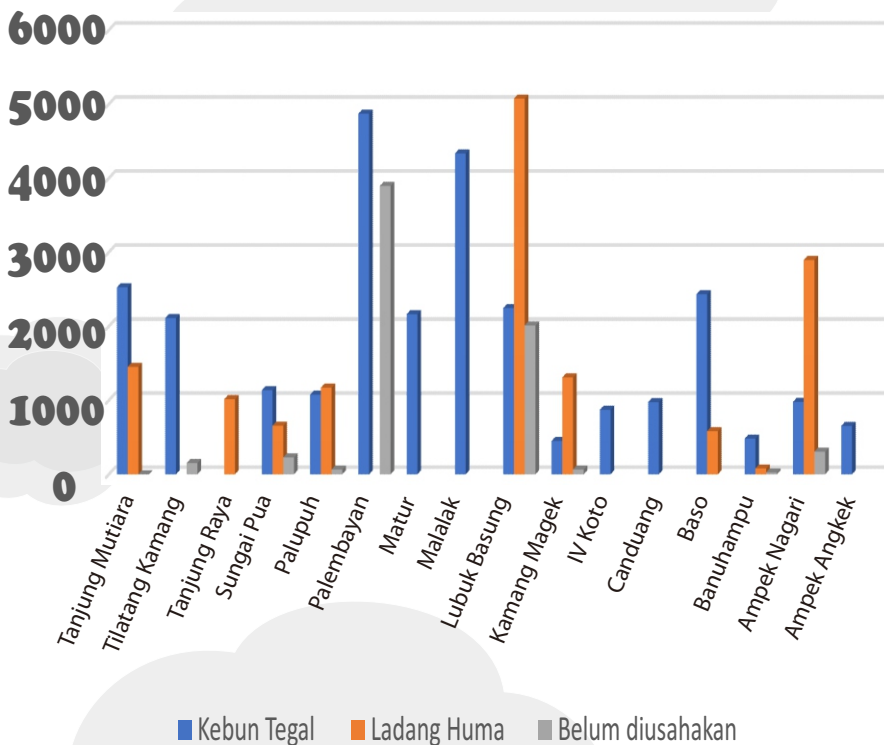
Luas Panen Ubi Jalar Menurut Kecamatan di Kabupaten Agam, 2021



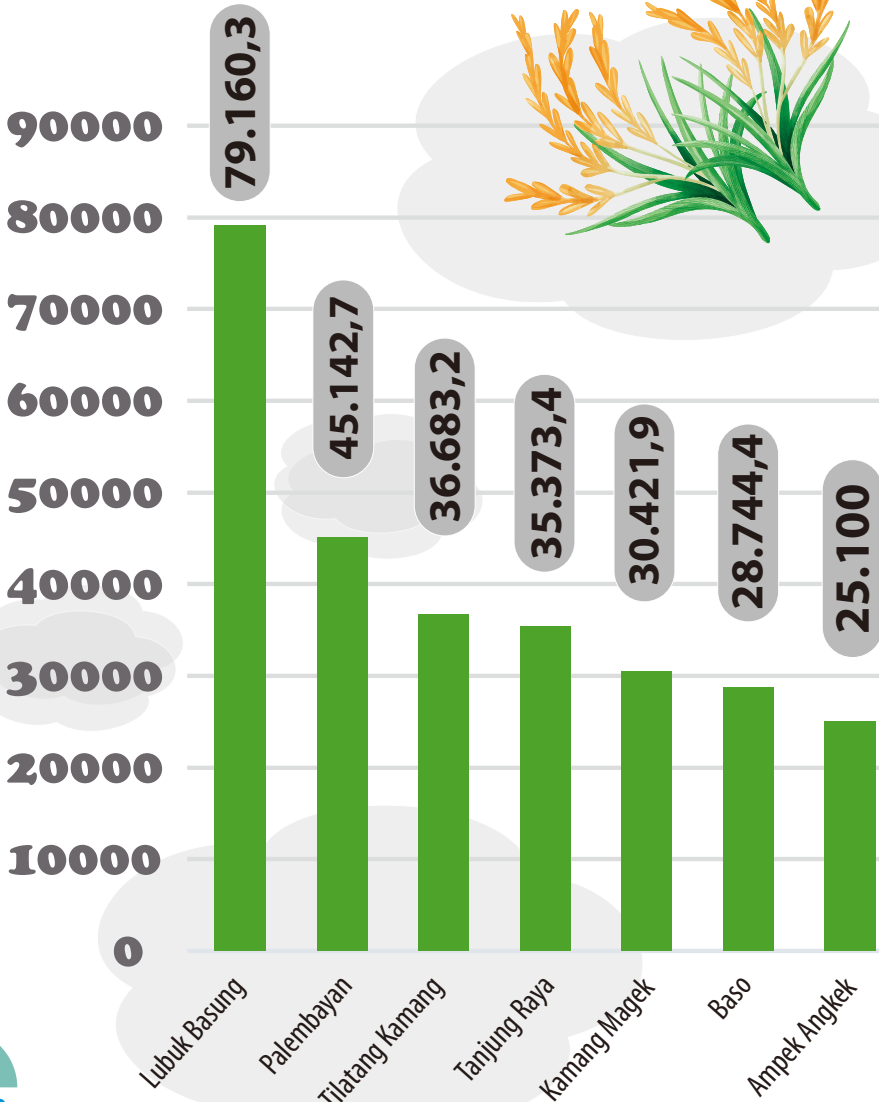


PERTANIAN

Luas Lahan Tegal/Kebun, Ladang Huma, dan Lahan yang tidak diusahakan Menurut Kecamatan di Kabupaten Agam, 2021



Produksi Padi Tahun 2021

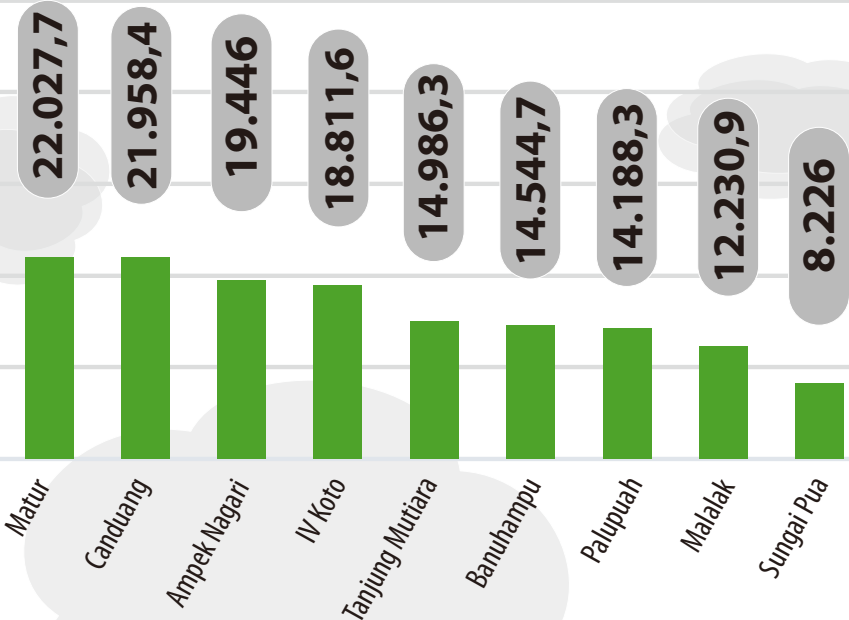




PERTANIAN

**Berdasarkan data dari Dinas
Pertanian Kabupaten Agam,
Produksi Padi di Kabupaten
Agam sepanjang tahun 2021
mencapai**

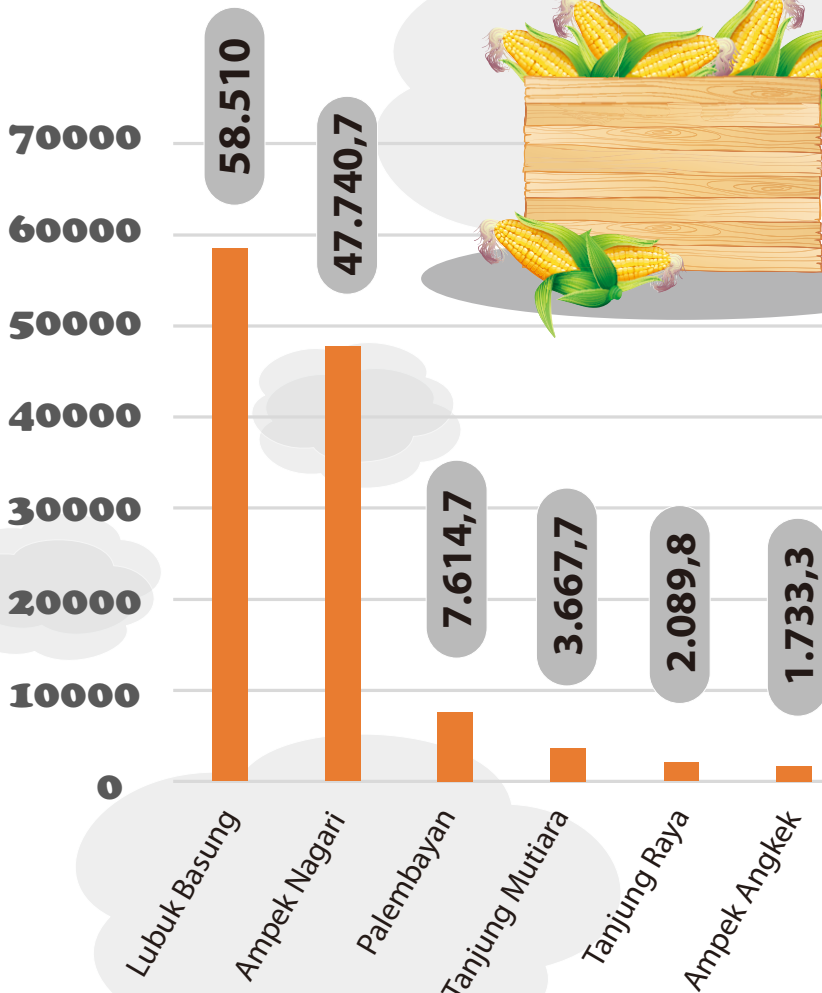
427.075,8 ton



KABUPATEN AGAM DALAM INFOGRAFIS, 2022

29

Produksi Jagung Tahun 2021

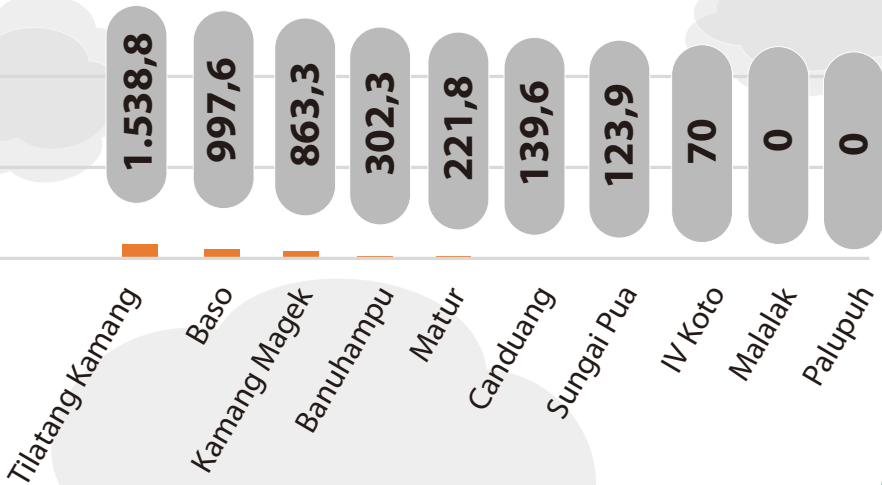




PERTANIAN

**Berdasarkan data dari Dinas
Pertanian Kabupaten Agam,
Produksi Padi di Kabupaten
Agam sepanjang tahun 2021
mencapai**

125.613 ton

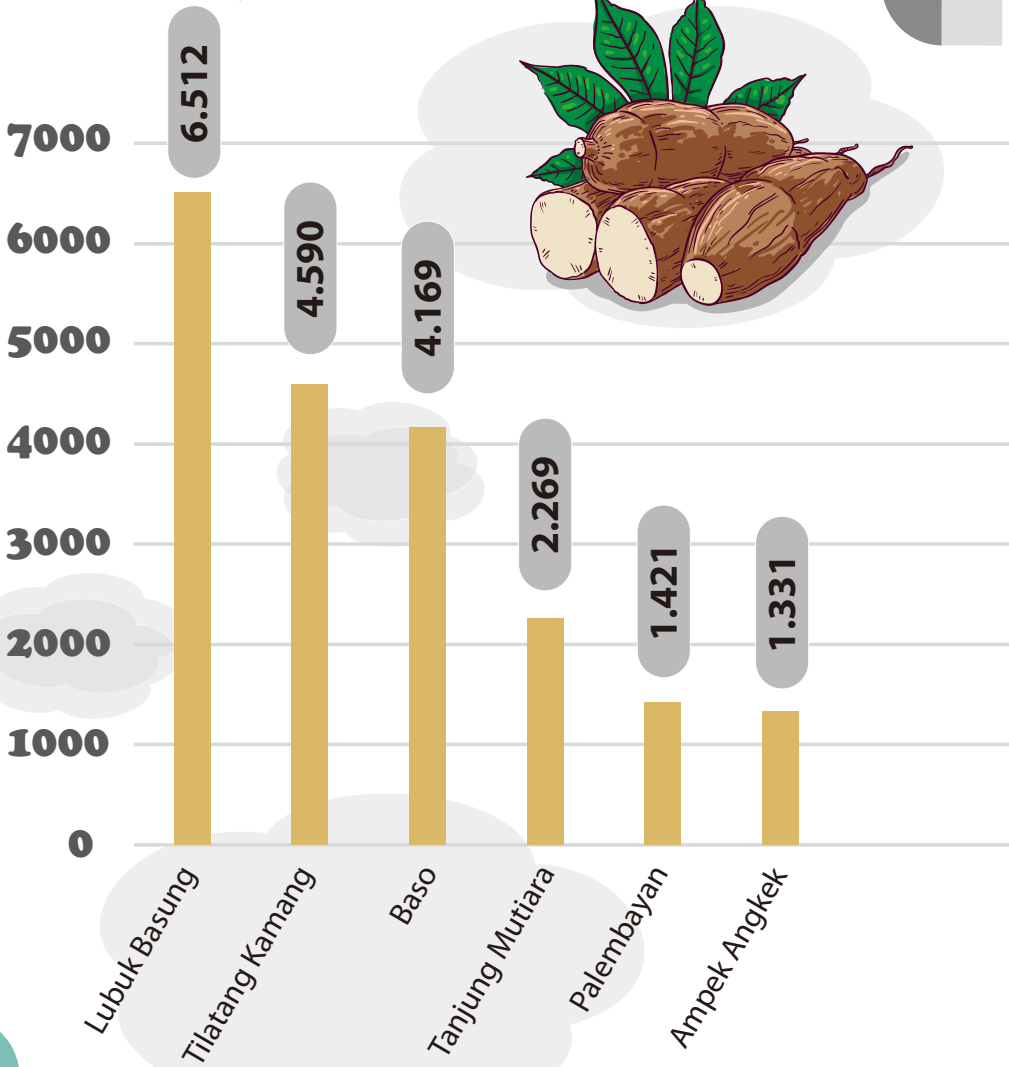


KABUPATEN AGAM DALAM INFOGRAFIS, 2022

31

Sumber : Dinas Pertanian Kabupaten Agam

Produksi Ubi Kayu Tahun 2021

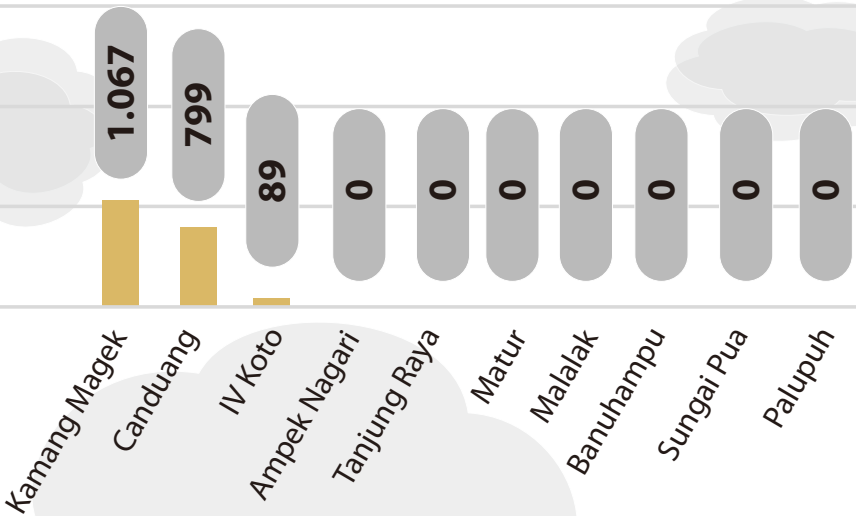




PERTANIAN

Berdasarkan data dari Dinas Pertanian Kabupaten Agam, Produksi Padi di Kabupaten Agam sepanjang tahun 2021 mencapai

22.240 ton



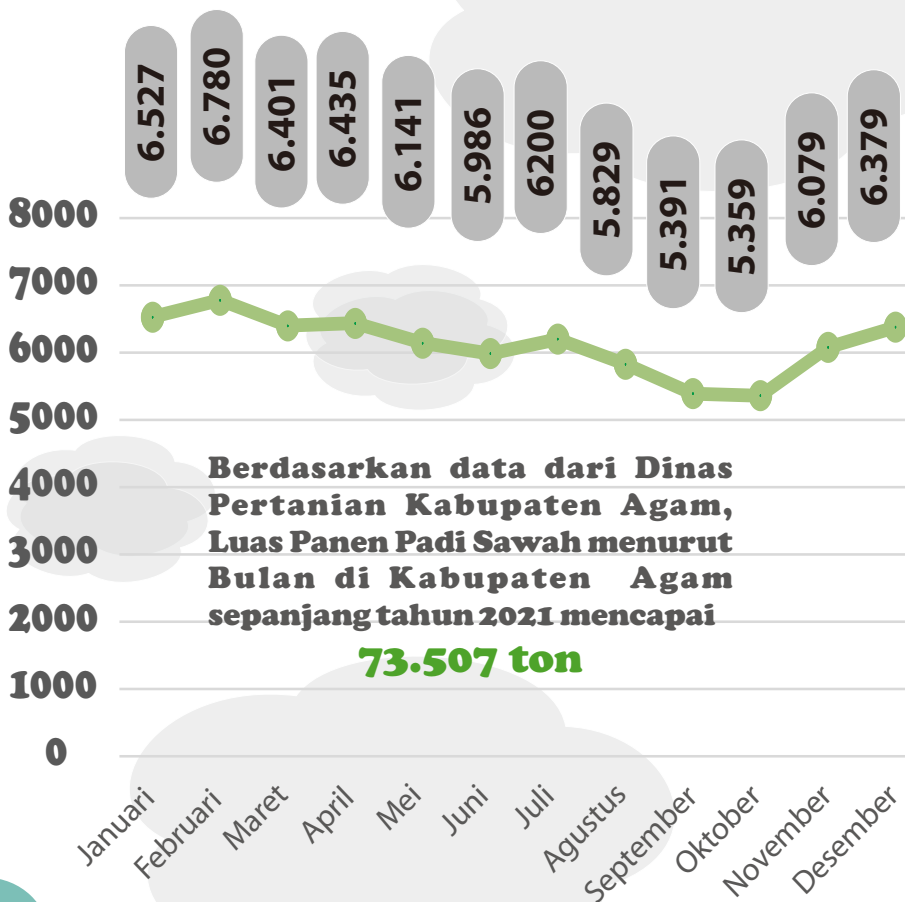
KABUPATEN AGAM DALAM INFOGRAFIS, 2022

33



PERTANIAN

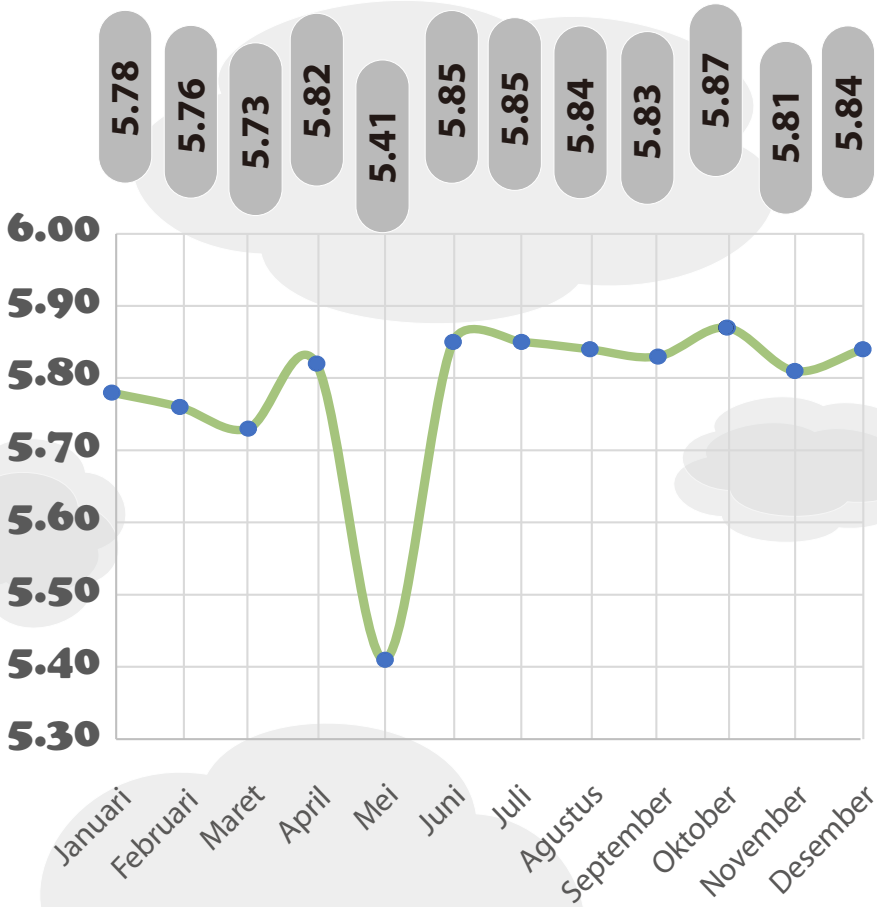
Luas Panen Padi Sawah Menurut Bulan di Kabupaten Agam, 2021





PERTANIAN

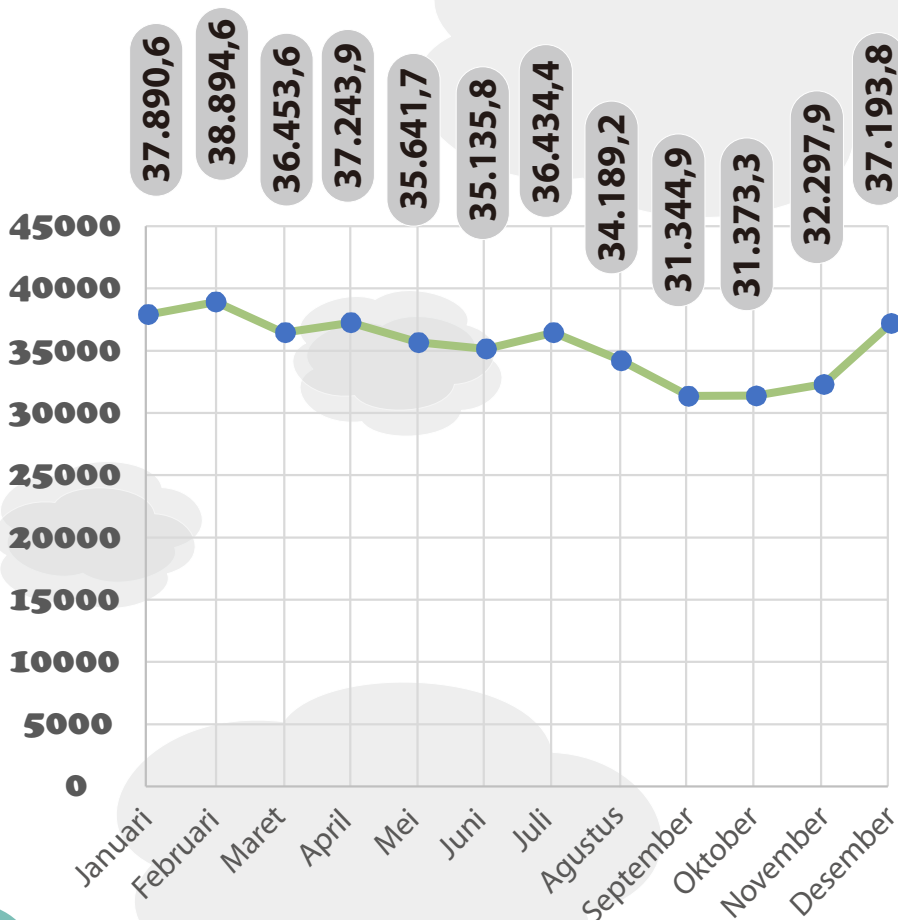
Produktivitas Padi Sawah Menurut Kecamatan di Kabupaten Agam, 2021





PERTANIAN

Produksi GKG Padi Sawah Menurut Bulan di Kabupaten Agam, 2021





PERTANIAN

Banyak Mesin Pengolahan Pertanian di Kabupaten Agam, 2021

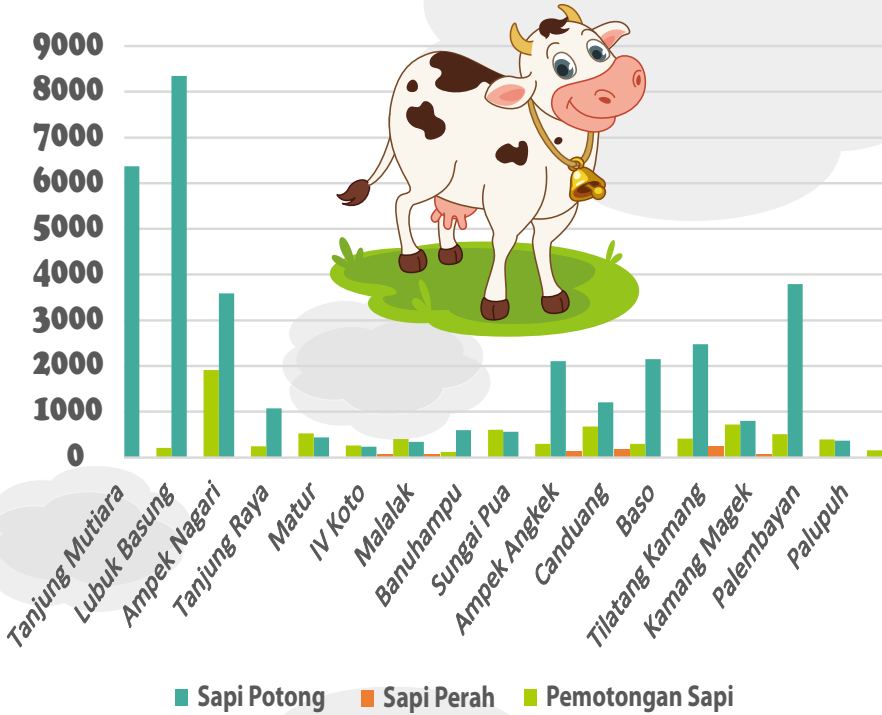
Di Kabupaten Agam terdapat **68 Mesin Pemipil Jagung**, **377 Traktor roda dua**, dan **1 traktor roda empat** yang hanya berada di kecamatan Lubuk Basung. Selain itu di Kabupaten Agam juga terdapat beberapa mesin pengolah gabah diantaranya terdapat sebanyak **622 Mesin Penebah**, **1 Mesin Pengering Gabah** dan **318 Mesin Penyosoh Beras**





PERTENAKAN

Jumlah Sapi dan Pemotongannya Menurut Kecamatan di Kabupaten Agam, 2021

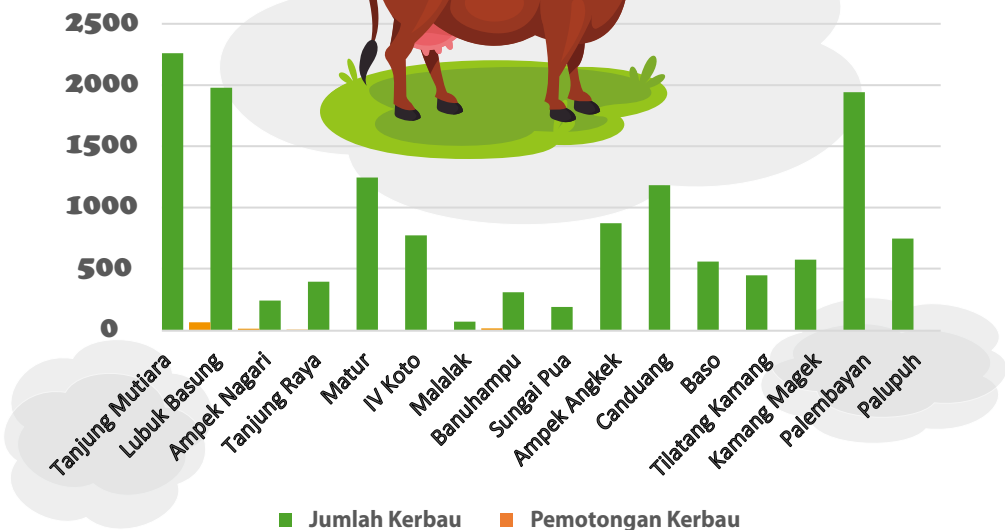



Berdasarkan data dari Dinas Pertanian Kabupaten Agam tahun 2021, di Kabupaten Agam terdapat **34.445 ekor** sapi potong, **269 ekor** sapi perah dan **sebanyak 7.739** telah dilakukan pemotongan sapi sepanjang tahun 2021.



PETERNAKAN

Jumlah Kerbau dan Pemetongannya Menurut Kecamatan di kabupaten Agam, 2021

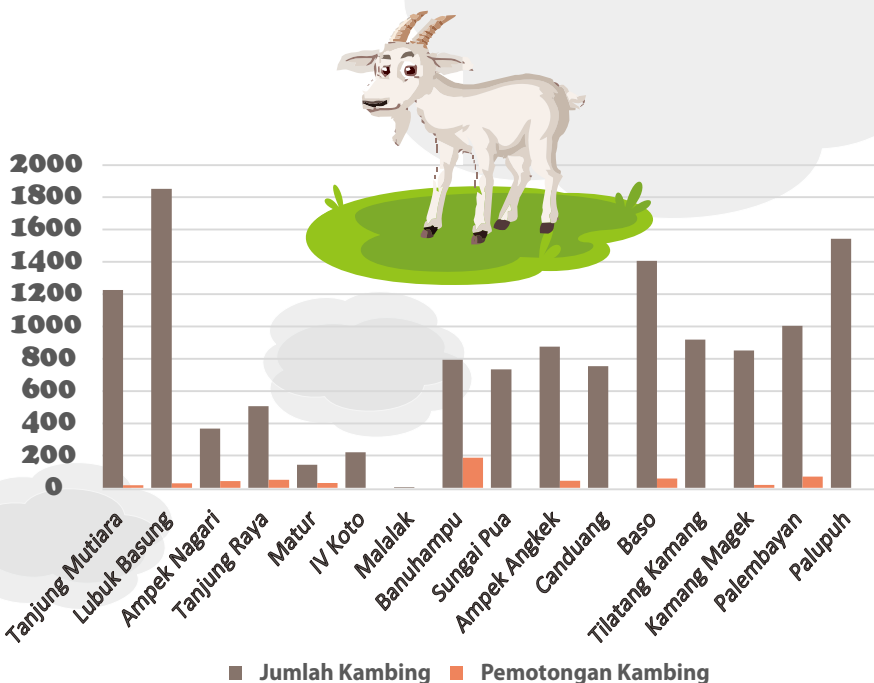


Berdasarkan data dari Dinas Pertanian Kabupaten Agam tahun 2021, di Kabupaten Agam terdapat **13.777** Jumlah Kerbau, dan telah dilakukan pemotongan Kerbau sebanyak **89 ekor** sepanjang tahun 2021.



PERTENAKAN

Jumlah Kambing dan Pemotongannya Menurut Kecamatan di Kabupaten Agam, 2021

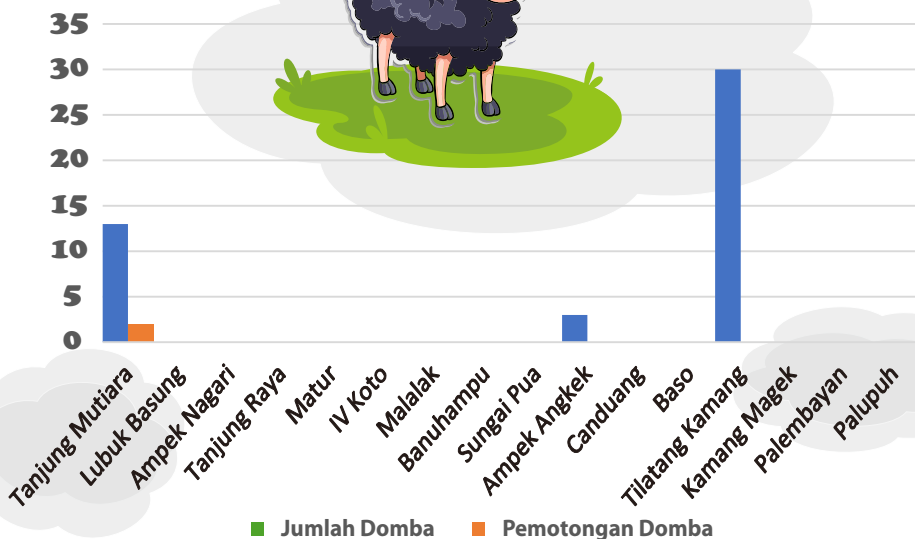


Berdasarkan data dari Dinas Pertanian Kabupaten Agam tahun 2021, di Kabupaten Agam terdapat **13.202** Jumlah Kambing, dan telah dilakukan pemotongan Kambing sebanyak **546 ekor** sepanjang tahun 2021.



PETERNAKAN

Jumlah Domba dan Pemetongannya Menurut Kecamatan di kabupaten Agam, 2021



Berdasarkan data dari Dinas Pertanian Kabupaten Agam tahun 2021, di Kabupaten Agam terdapat **46** Jumlah Domba, dan telah dilakukan pemotongan Domba sebanyak **2 ekor** sepanjang tahun 2021.



PERTENAKAN

Jumlah Unggas dan Jenis berdasarkan Kecamatan di Kabupaten Agam, 2021

Kecamatan	Ayam Pedaging	Ayam Petelur	Ayam Kampung	Itik
(1)	(2)	(3)	(4)	(5)
Tanjung Mutiara	1195000	7000	28725	1715
Lubuk Basung	510000	156801	40515	12400
Ampek Nagari	352800	14000	1748	78
Tanjung Raya	6950	2000	6566	1010
Matur	2200	0	9968	177
IV Koto	600	0	12646	4935
Malalak	0	0	2980	663
Banuhampu	0	0	0	0
Sungai Pua	0	0	8627	1652
Ampek Angkek	38000	0	7947	2934
Canduang	1000	0	14905	8460
Baso	143500	5000	69000	20592
Tilatang Kamang	80000	44000	54500	47250
Kamang Magek	9000	17625	16000	19100
Palembayan	0	6200	16003	6079
Palupuh	0	0	17142	5398
Kabupaten Agam	2 339 050	252 626	307 272	132 443



PETERNAKAN

Jumlah Pemotongan Unggas Menurut Kecamatan dan Jenis di Kabupaten Agam, 2021

Kecamatan	Ayam Pedaging	Ayam Petelur	Ayam Kampung	Itik	Puyuh
(1)	(2)	(3)	(4)	(5)	(6)
Tanjung Mutiara	21760		1251	726	
Lubuk Basung	52080		11520	4550	
Ampek Nagari	113664	1680	20887		
Tanjung Raya	96000	7300	920	9300	325
Matur	13700	790	3315	126	
IV Koto	4930		1350	355	
Malalak	4240		1170		
Banuhampu	280800		1500	1500	
Sungai Pua	46800		9000	500	
Ampek Angkek	83200		624000	500	
Canduang	41600		7000	1000	
Baso	133000	1200	6000	100	10000
Tilatang Kamang	45000	11000	5400	1500	
Kamang Magek	34000	4000	1600	1000	500
Palembayan	151984	7716	38355		
Palupuh	31000		1000	75	
Kabupaten Agam	1 153 758	33 686	734 268	21 232	10 825



PERTENAKAN

Jumlah Produksi Telur (kg) Menurut Kecamatan dan Jenis di Kabupaten Agam, 2021

Kecamatan	Ayam Bukan Ras	Ayam Ras	Itik	Puyuh
(1)	(2)	(3)	(4)	(5)
Tanjung Mutiara	55298	121716	19808	
Lubuk Basung	77995	2726456	143936	
Ampek Nagari	3365	243432	19115	
Tanjung Raya	12640	34776	25422	35230
Matur	19189		6237	58800
IV Koto	24345		59113	8400
Malalak	5737		7658	50400
Banuhampu				
Sungai Pua	16608		19081	
Ampek Angkek	15299		41176	24360
Canduang	28694		97713	
Baso	132832	86940	422407	268800
Tilatang Kamang	104918	765072	605798	42000
Kamang Magek	30802	306464	224763	16800
Palembayan	30807	107806	71229	8400
Palupuh	33000		62347	
Kabupaten Agam	591 529	4 392 662	1 825 803	513 190



PETERNAKAN

Populasi Ternak Kelinci dan Anjing Menurut Kecamatan dan Jenis di Kabupaten Agam, 2021

Kecamatan	Kelinci	Anjing
(1)	(2)	(3)
Tanjung Mutiara	45	809
Lubuk Basung	406	4830
Ampek Nagari	564	2131
Tanjung Raya	156	2290
Matur	143	2253
IV Koto	341	1677
Malalak	183	3445
Banuhampu	471	1770
Sungai Pua	2725	2499
Ampek Angkek	564	838
Canduang	440	1253
Baso	3801	2899
Tilatang Kamang	245	2670
Kamang Magek	290	1290
Palembayan	135	3665
Palupuh	121	2470
Kabupaten Agam	10 630	36 789




PERTENAKAN

Produksi Susu Sapi dan Kerbau di Kabupaten Agam, 2021

PRODUKSI SUSU SAPI

Kabupaten Agam sepanjang tahun 2021 diketahui mencapai **409.850 Liter**. Berdasarkan pantauan dari Dinas Pertanian Kabupaten Agam jumlah ini terus meningkat setiap tahunnya.



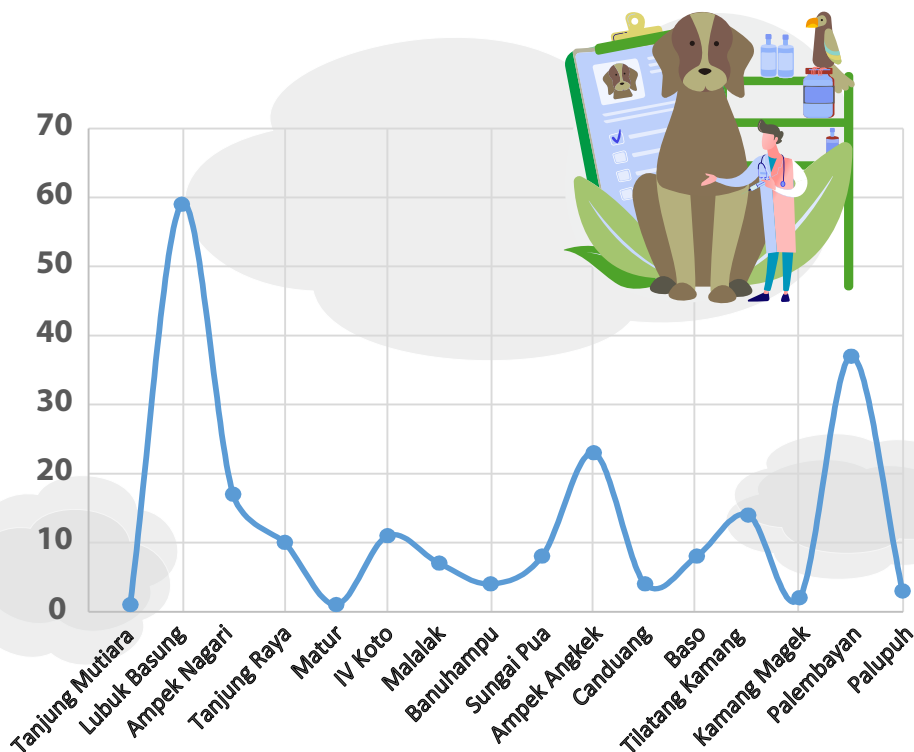
PRODUKSI SUSU KERBAU

Kabupaten Agam sepanjang tahun 2021 diketahui mencapai **149.670 Liter**. Berdasarkan pantauan dari Dinas Pertanian Kabupaten Agam jumlah ini terus meningkat setiap tahunnya.



PETERNAKAN

Jumlah Kasus Gigitan Hewan Penular Rabies (HPR), 2021



Berdasarkan data dari Dinas Pertanian Kabupaten Agam, 2021 jumlah kasus gigitan hewan penular Rabies mencapai 209 Kasus, Dimana lubuk basung sebagai kecamatan dengan kasus rabies tertinggi dari 16 kecamatan di kabupaten Agam.



PERTENAKAN

Jumlah Tenaga Medis dan Paramedis Veteriner Serta Inseminator Bersertifikat Menurut Kecamatan di Kabupaten Agam, 2021

8


MEDIS PNS

1

MEDIS THL

11

MEDIS Swasta



PARAMEDIS

11

THL

8

PNS

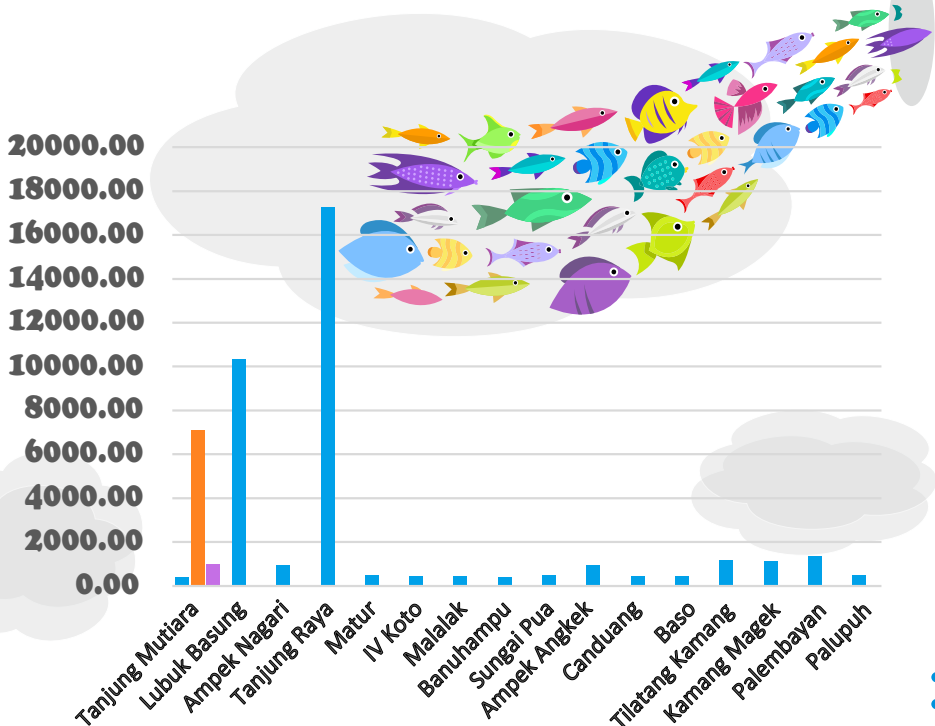
0

Swasta



PERIKANAN

Jumlah Produksi Ikan menurut Pemeliharaan, Penangkapan (ton) dan Kecamatan di Kabupaten Agam




Berdasarkan data dari Dinas Perikanan Kabupaten Agam, 2021. Kecamatan Tanjung Mutiara merupakan pemasok utama Ikan Laut dan Ikan Perairan Umum Kabupaten Agam. Produksi ikan laut mencapai **7.103 ton**, sementara ikan perairan umum **913 ton**. Kemudian juga terdapat Budidaya ikan yang dimiliki masing-masing kecamatan di Kabupaten Agam dengan jumlah produksi mencapai **36.993,67 ton** sepanjang tahun 2021.



Luas Area dan Produksi Ikan Menurut Kecamatan di Kabupaten Agam, 2021

- Luas Area
- Luas Produksi



Ampek Nagari

76,4 ha
1254,85 ha



Palembayan

65,8 ha
1686,1 ha



Tanjung Mutiara

27,77 ha
576 ha



Tanjung Raya

27,18 ha
593,86 ha

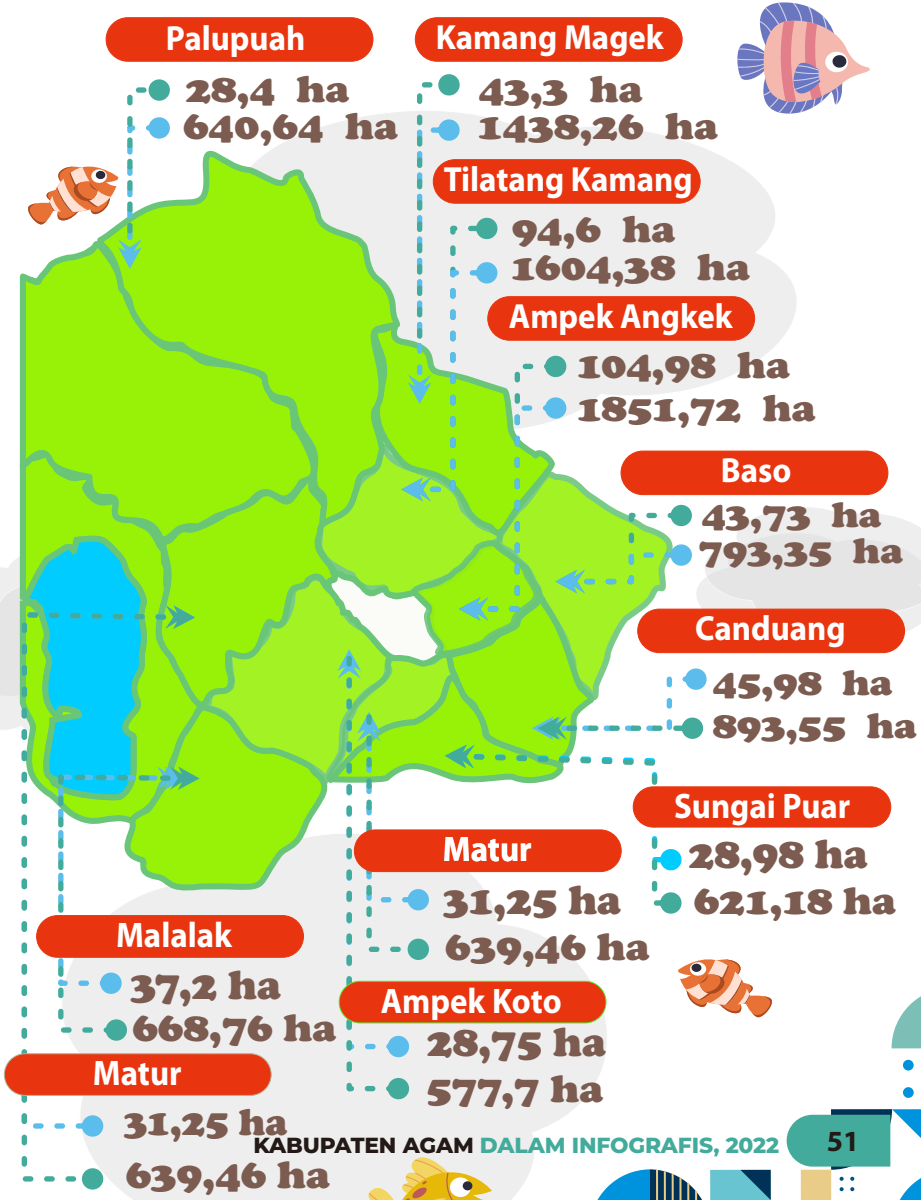
Lubuk Basung

115,33 ha
275,84 ha





PERIKANAN





PERIKANAN

Luas Usaha (Unit/Ha) dan Jumlah Produksi Benih Ikan di Kabupaten Agam, 2021

Kolam Air Tenang

751,49 Unit

Jala Apung

30,78 Unit

Kolam Air Deras

8,9 Unit

Keramba

6,11 Unit

Sawah


106 Ha

Berdasarkan data dari Dinas Perikanan Kabupaten Agam 2021, terdapat **96,13** Kolam Pembenihan, dan **155.825.951,2** Produksi Benih.



PERIKANAN

Produksi Usaha (Ton) Budidaya Ikan Air Tawar dan Nelayan di Kabupaten Agam, 2021



Berdasarkan data dari Dinas Perikanan Kabupaten Agam 2021, Nelayan hanya terdapat pada dua kecamatan di kabupaten agam, yaitu Kecamatan Tanjung Mutiara sebanyak **1452 Orang** dan Tanjung Raya sebanyak **810 Orang**.





PERIKANAN

Jumlah Perahu Tanpa Motor Kapal Laut, Jenisnya dan Nelayan Pengolah Ikan di Kabupaten Agam, 2021



Berdasarkan data dari
Dinas Perikanan Kabupaten
Agam Jumlah Pembudidaya Ikan


13.043 Orang

Terdapat tenaga pengolah Ikan

5008,7 Orang

Dan diketahui belum ada lembaga
Pokmaswas di Kabupaten Agam
sepanjang tahun 2021

Berdasarkan data dari Dinas
Perikanan Kabupaten Agam
2021, Terdapat sebanyak **426**
Perahu Kapal Motor, 764 Motor
Tempel dan terdapat **55**
Kapal Motor di Kabu-
paten Agam.



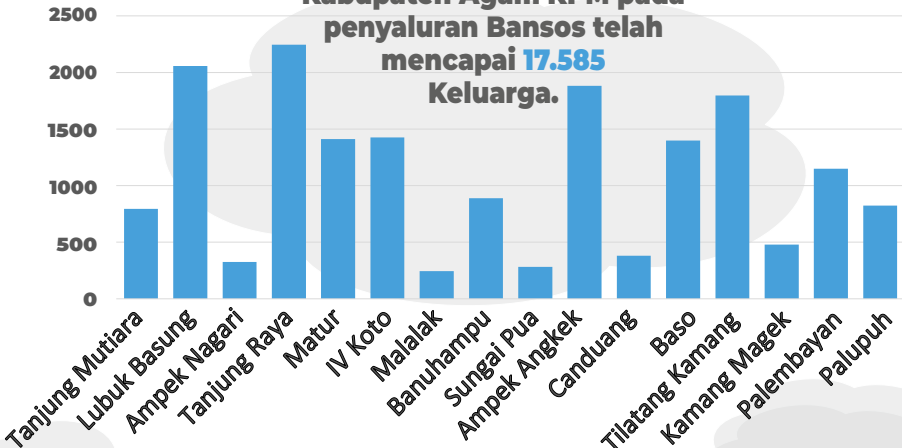


SOSIAL



Penyaluran Bansos Menurut Kecamatan di Kabupaten Agam, 2021

Berdasarkan data dari Dinas Sosial Kabupaten Agam KPM pada penyaluran Bansos telah mencapai **17.585 Keluarga**.



Berikut rincian penyaluran Bansos (Rupiah) menurut Kecamatan di Kabupaten Agam, sepanjang 2021

Kecamatan	Rupiah	Kecamatan	Rupiah
(1)	(2)	(1)	(2)
Tanjung Mutiara	477 000 000	Sungai Pua	169 200 000
Lubuk Basung	1 234 200 000	Ampek Angkek	1 129 200 000
Ampek Nagari	195 600 000	Canduang	228 600 000
Tanjung Raya	1 347 600 000	Baso	838 800 000
Matur	846 600 000	Tilatang Kamang	1 078 200 000
IV Koto	855 600 000	Kamang Magek	287 400 000
MalalakMutiara	146 400 000	Palembayan	689 400 000
Banuhampu	533 400 000	Palupuah	493 800 000
Kabupaten Agam	10 551 000 000		

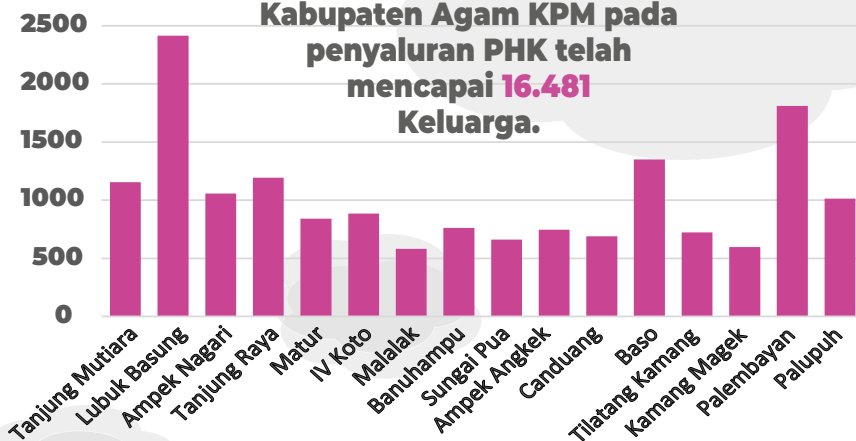


SOSIAL



Penyaluran KPH Menurut Kecamatan di Kabupaten Agam, 2021

Berdasarkan data dari Dinas Sosial Kabupaten Agam KPM pada penyaluran PKH telah mencapai **16.481** Keluarga.



Berikut rincian penyaluran PKH (Rupiah) menurut Kecamatan di Kabupaten Agam, sepanjang 2021

Kecamatan	KPM	Kecamatan	KPM
(1)	(2)	(1)	(2)
Tanjung Mutiara	1 052 375 000	Sungai Pua	561 950 000
Lubuk Basung	2 059 725 000	Ampek Angkek	630 975 000
Ampek Nagari	976 500 000	Canduang	561 825 000
Tanjung Raya	996 275 000	Baso	1 000 150 000
Matur	633 875 000	Tilatang Kamang	603 275 000
IV Koto	657 350 000	Kamang Magek	511 875 000
Malalak	413 350 000	Palembayan	1 395 550 000
Banuhampu	644 375 000	Palupuh	815 600 000
Kabupaten Agam		13 515 025 000	



INDUSTRI, UMKM DAN KOPERASI

Jumlah Industri Kecil dan Tenaga Menurut Kecamatan di Kabupaten Agam, 2021

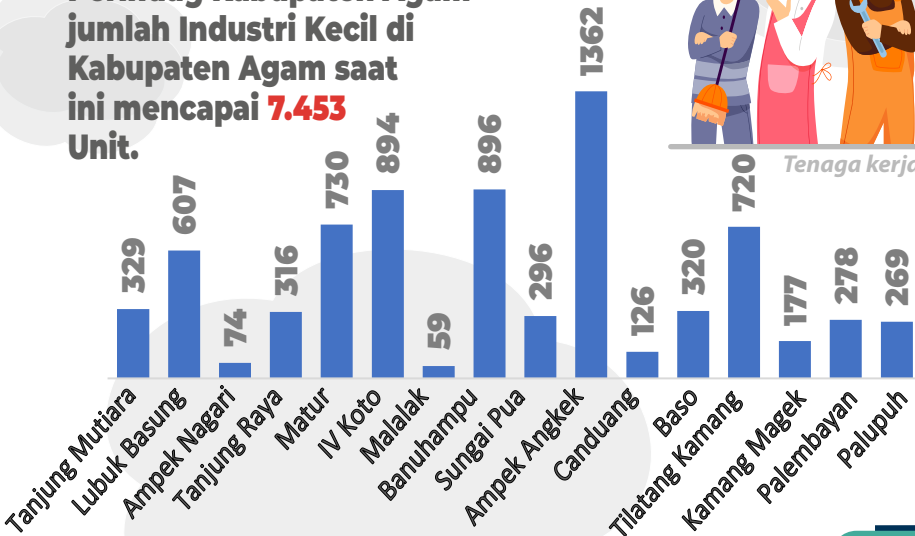


Jumlah Tenaga Kerja pada Industri Kecil **29.666** Orang Tercatat sepanjang Tahun 2021 di Kabupaten Agam, Berdasarkan data dari Dinas Perindag Kabupaten Agam

Berdasarkan data dari Dinas Perindag Kabupaten Agam jumlah Industri Kecil di Kabupaten Agam saat ini mencapai **7.453** Unit.



Tenaga kerja



KABUPATEN AGAM DALAM INFOGRAFIS, 2022

57



INDUSTRI, UMKM DAN KOPERASI

Jumlah Industri Kecil dan Tenaga Menurut Kecamatan di Kabupaten Agam, 2021



BERDASARKAN DATA DARI DINAS PERINDAG KABUPATEN AGAM TERDAPAT 9 UNIT INDUSTRI SEDANG / BESAR DI KABUPATEN AGAM, DENGAN TENAGA KERJA PADA INDUSTRI INI SEJUMLAH 3.646 ORANG



INDUSTRI, UMKM DAN KOPERASI

Jumlah Industri Kecil dan Sedang/Besar Menurut Kecamatan di Kabupaten Agam, 2021



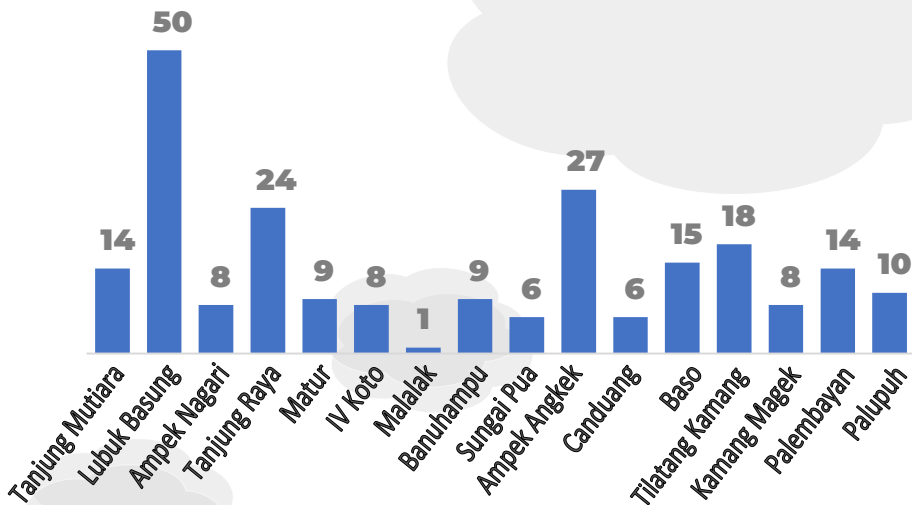
Kabupaten Agam diketahui memiliki Industri kecil pada 5 sektor, yaitu Industri **Pangan 2.842**, Industri **Sandang 3.181**, Industri **Kimia dan Bahan Bangunan 536**, Industri **Kerajinan 579**, serta Industri **Logam dan Elektronika 315**.

Juga terdapat Industri Sedang/Besar 3 sektor, yaitu Industri **3 Industri Pangan**, **1 Industri Sandang**, serta **5 Industri Kimia dan Bahan bangunan**.



INDUSTRI, UMKM DAN KOPERASI

Jumlah Koperasi Aktif Menurut Kecamatan di Kabupaten Agam, 2021



37

KUD

39

KPRI

Jumlah Koperasi Menurut Jenis

1

KOPPAS

60

KABUPATEN AGAM DALAM INFOGRAFIS, 2022

6

KOPKAR



INDUSTRI, UMKM DAN KOPERASI

Jumlah Koperasi Aktif dan Anggota Menurut Kecamatan di Kabupaten Agam, 2021

Kecamatan	Jumlah Koperasi	Jumlah Anggota
(1)	(2)	(3)
Tanjung Mutiara	10	1784
Lubuk Basung	31	8145
Ampek Nagari	3	755
Tanjung Raya	16	2757
Matur	5	1147
IV Koto	3	1749
Malalak		27
Banuhampu	8	908
Sungai Pua	2	1740
Ampek Angkek	23	3941
Canduang	4	643
Baso	8	1906
Tilatang Kamang	15	2422
Kamang Magek	5	1063
Palembayan	6	1780
Palupuh	4	1389
Kabupaten Agam	143	32156

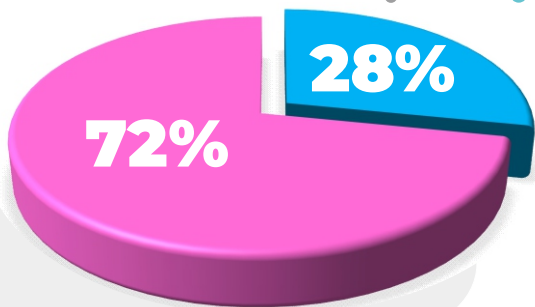


KEPEGAWAIAN

Jumlah Pegawai Negeri Sipil dan Jenis Kelamin di Kabupaten Agam, 2021



Persentase Jumlah Aparatur Sipil Negara (ASN) Kabupaten Agam, 2021

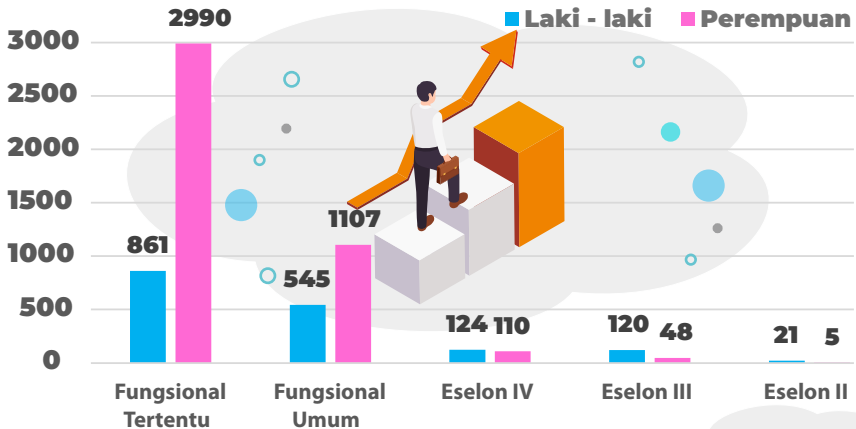


● Laki - laki ● Perempuan

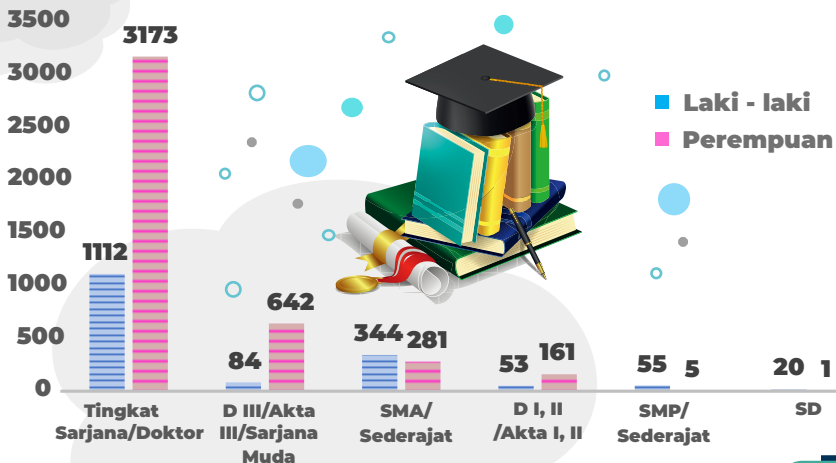


KEPEGAWAIAN

Jumlah Aparatur Sipil Negara (ASN) Menurut Jabatan di Kabupaten Agam, 2021



Jumlah Aparatur Sipil Negara Menurut Tingkat Pendidikan dan Jenis kelamin di Kabupaten Agam, 2021



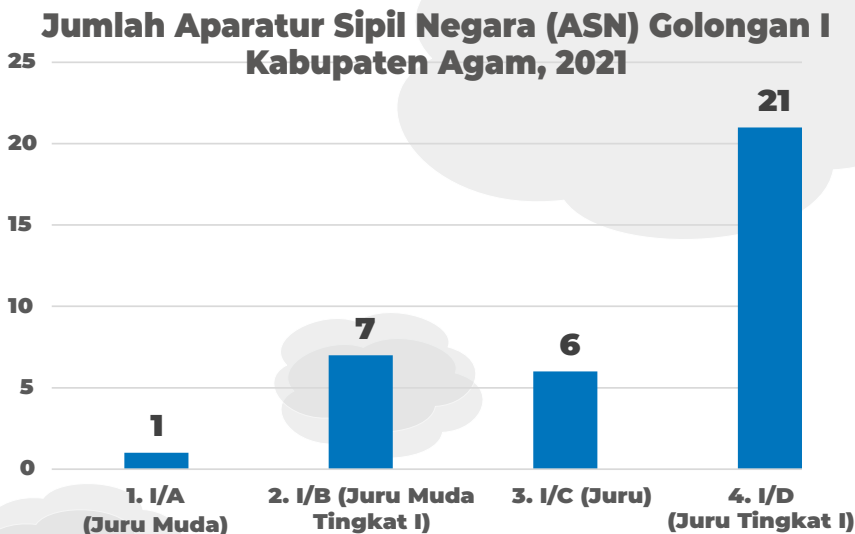
KABUPATEN AGAM DALAM INFOGRAFIS, 2022

63

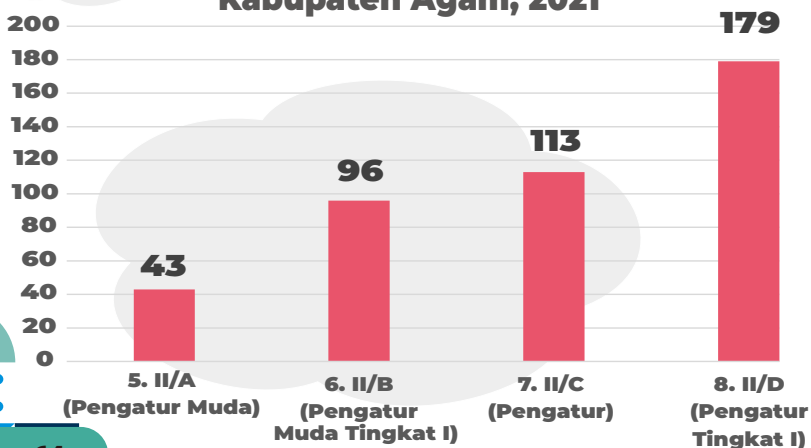


KEPEGAWAIAN

Jumlah Aparatur Sipil Negara (ASN) Menurut Tingkat Kepangkatan di Kabupaten Agam, 2021



Jumlah Aparatur Sipil Negara (ASN) Golongan II Kabupaten Agam, 2021

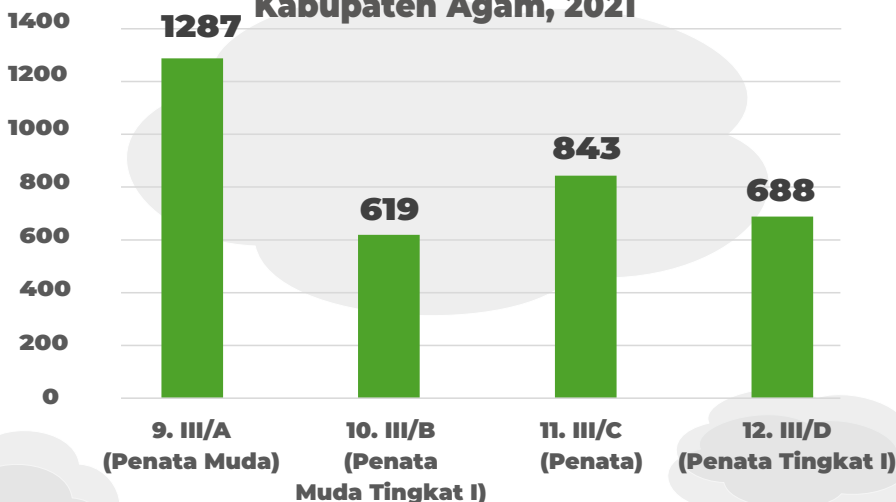




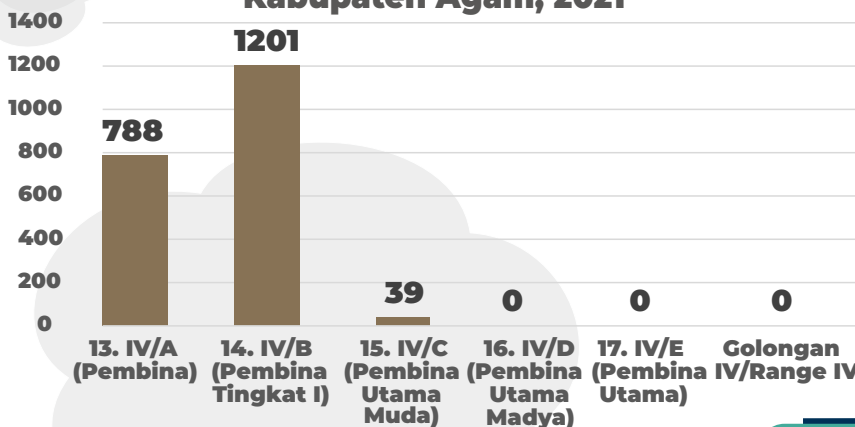
KEPEGAWAIAN

Jumlah Aparatur Sipil Negara (ASN) Menurut Tingkat Kepangkatan di Kabupaten Agam, 2021

Jumlah Aparatur Sipil Negara (ASN) Golongan III Kabupaten Agam, 2021



Jumlah Aparatur Sipil Negara (ASN) Golongan IV Kabupaten Agam, 2021



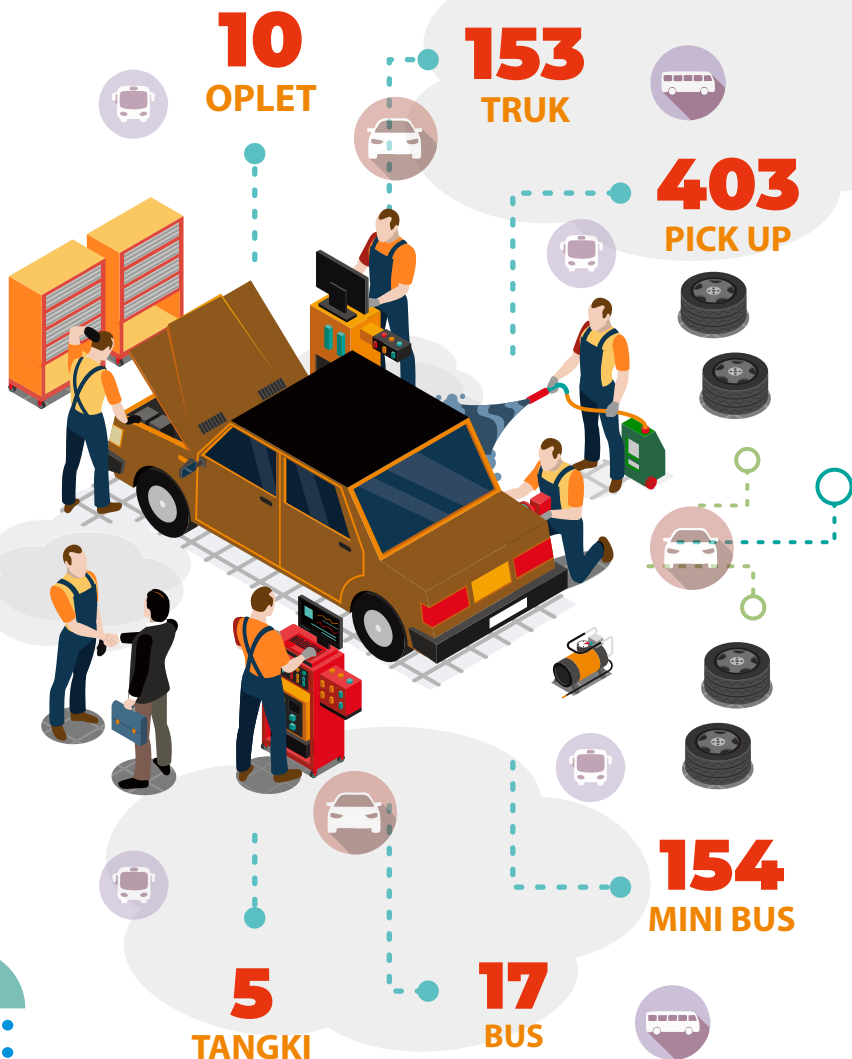
KABUPATEN AGAM DALAM INFOGRAFIS, 2022

65



PERHUBUNGAN

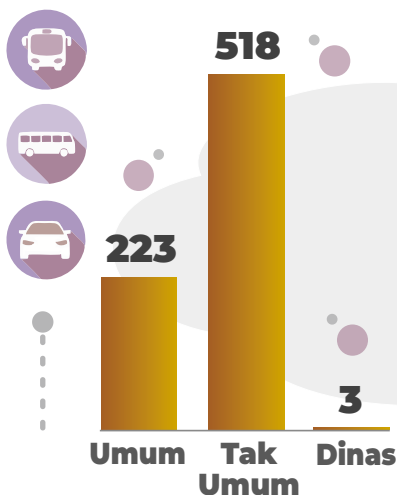
Jumlah Kendaraan Wajib Uji di Kabupaten Agam Berdasarkan Jenis Kendaraan (Unit), 2021






PERHUBUNGAN

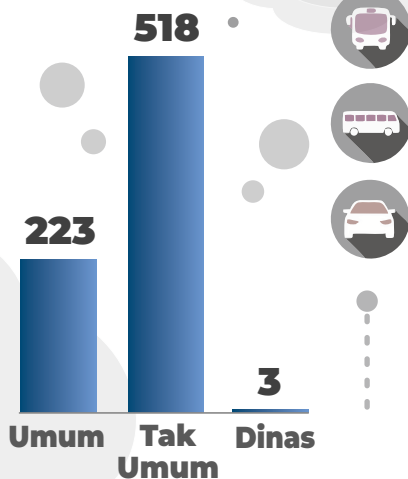
Jumlah Kendaraan Bermotor (Unit) yang Telah dan Wajib Uji Berkala di UPKB Kabupaten Agam, 2021



Terdapat **233** Unit kendaraan umum, **518** Kendaraan Tak Umum, serta **3** Kendaraan Dinas yang telah Uji Berkala di UPKB.



Terdapat **233** Unit kendaraan umum, **518** Kendaraan Tak Umum, serta **3** Kendaraan Dinas yang wajib Uji Berkala di UPKB.



Panjang Jalan Menurut Jenis & Status Permukaan, 2021

Berdasarkan data dari Dinas Pekerjaan Umum dan Tata Ruang Kabupaten Agam, Jalan Nasional di Kabupaten Agam telah mencapai **138, 56 KM**

138, 56 KM

JENIS PERMUKAAN JALAN NASIONAL DAN PROVINSI

Hotmix

Jalan Nasional : 138,56 KM
Jalan Provinsi : 188,53 KM

DALAM KONDISI BAIK

188, 53 KM

Kemudian diketahui juga terdapat jalan Provinsi dimana berdasarkan data dari Dinas Pekerjaan Umum dan Tata Ruang Kab.Agam telah terbentang sepanjang **188,53 KM**



PEKERJAAN UMUM DAN TATA RUANG

Tercatat juga pada data dari Dinas Pekerjaan Umum dan Tata Ruang Kabupaten Agam terdapat jalan Kabupaten yang terbentang sepanjang **1694,63 KM** di seluruh Kabupaten Agam

1694, 63 KM

BAIK
1387,86 KM

RUSAK RINGAN
157,77 KM

RUSAK BERAT
149,09 KM

JENIS PERMUKAAN JALAN KABUPATEN

Hotmix	Cat Beton
964,56 KM	370,65 KM
Kerikil	
210 KM	

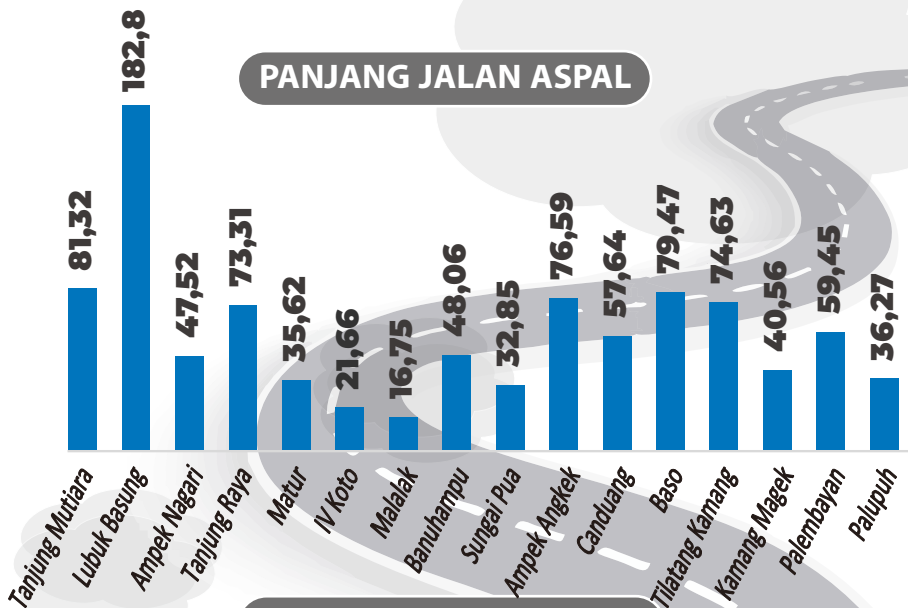
Kemudian diketahui di Kabupaten Agam juga terdapat jalan Regency berdasarkan data Dinas Pekerjaan Umum dan Tata Ruang Kabupaten Agam, 2021 .



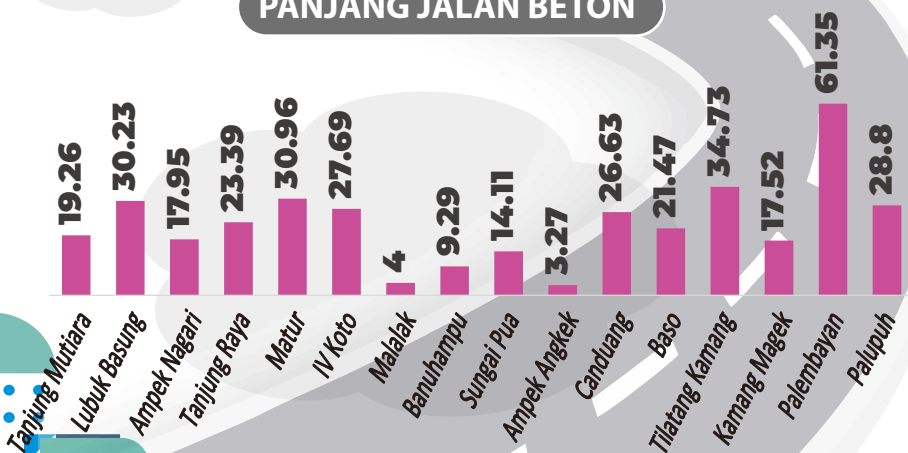
PEKERJAAN UMUM DAN TATA RUANG

Panjang Jalan Menurut Jenis dan Permukaan Jalan Menurut Kecamatan di Kabupaten Agam, 2021

PANJANG JALAN ASPAL



PANJANG JALAN BETON





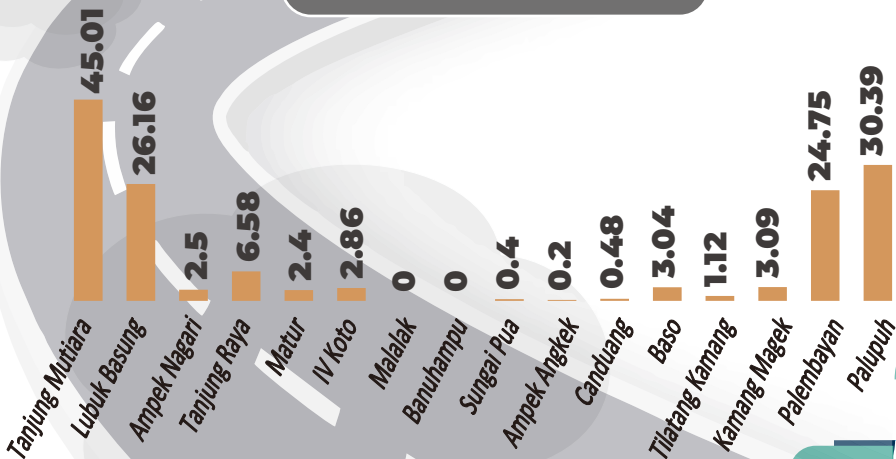
PEKERJAAN UMUM DAN TATA RUANG

Panjang Jalan Menurut Jenis dan Permukaan Jalan Menurut Kecamatan di Kabupaten Agam, 2021

PANJANG JALAN KERIKIL



PANJANG JALAN TANAH



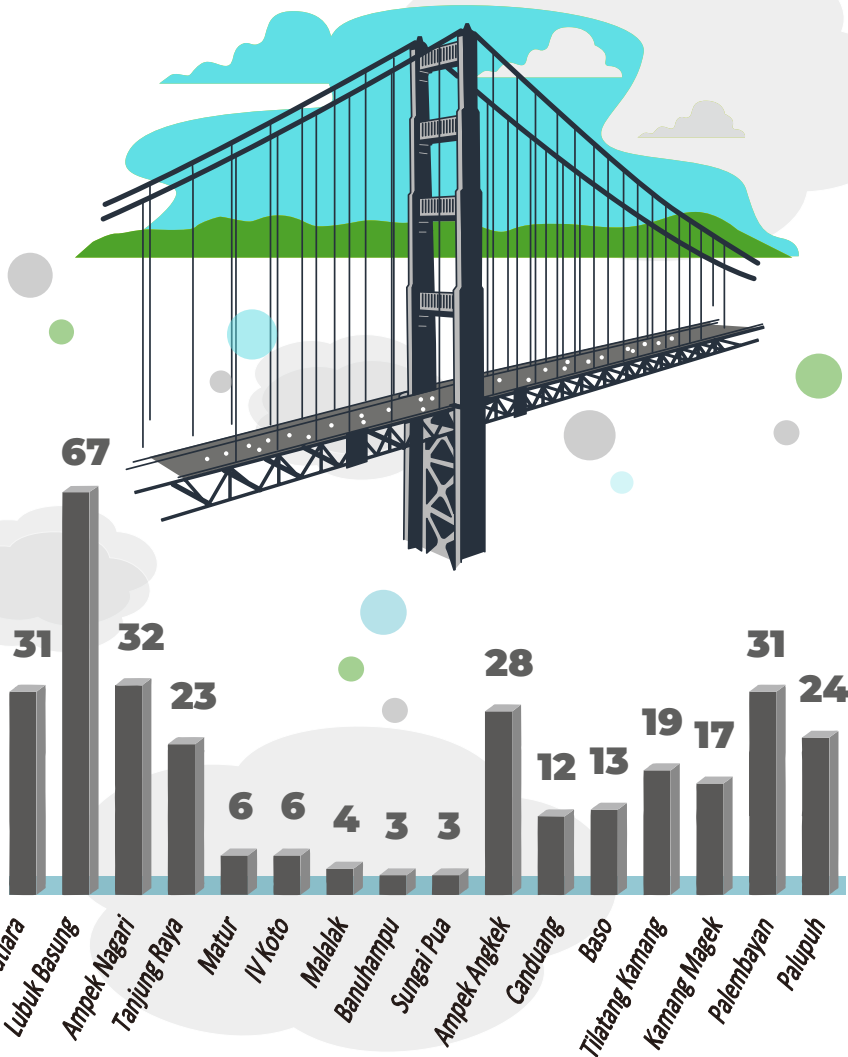
KABUPATEN AGAM DALAM INFOGRAFIS, 2022

71



PEKERJAAN UMUM DAN TATA RUANG

Jumlah Jembatan Menurut Kecamatan di Kabupaten Agam, 2021





DPMPSTP NAKER

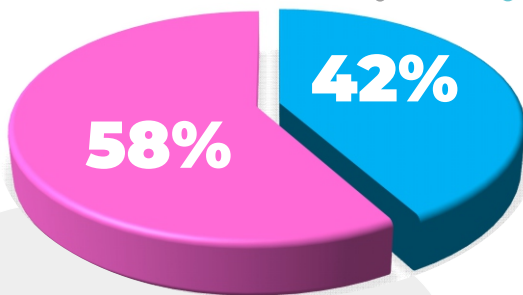
Jumlah Pencari Kerja yang Terdaftar pada DPMPSTP- Naker Kabupaten Agam , 2021



**Jumlah Pencari Kerja Kabupaten
Agam, 2021**

★ **1.778** ★

**Persentase Jumlah Pencari Kerja
Kabupaten Agam, 2021**



Laki - laki



Perempuan

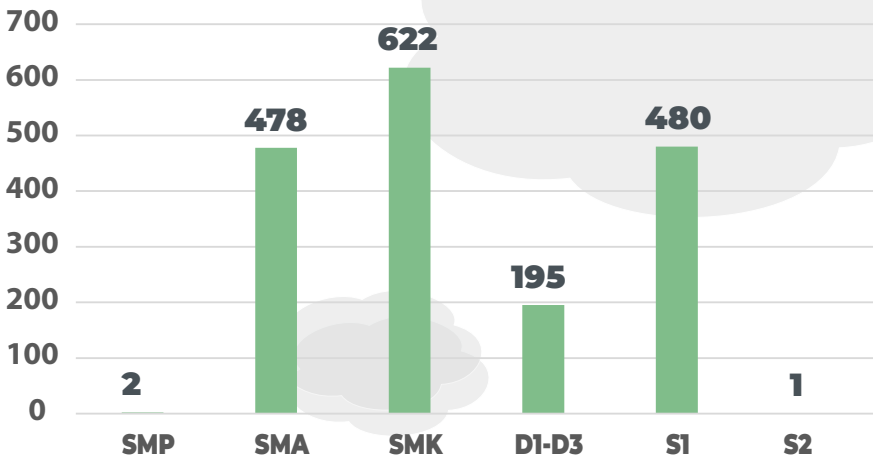
KABUPATEN AGAM DALAM INFOGRAFIS, 2022

73

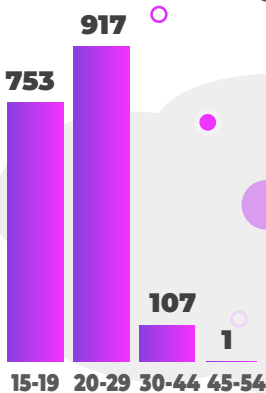


DPMPTSP NAKER

Jumlah Pencari Kerja yang Terdaftar pada DPMPTSP-Naker Menurut Tingkat Pendidikan dan Kelompok Umur, 2021



Jumlah Pencari Kerja Terdaftar pada DPMPTSP NAKER Menurut Kelompok Umur Kabupaten Agam, 2021



Berdasarkan data dari DPMPTSP Naker sebanyak **1.778 Penduduk** dalam usia produktif masuk dalam daftar Pencari Kerja sepanjang tahun 2021.

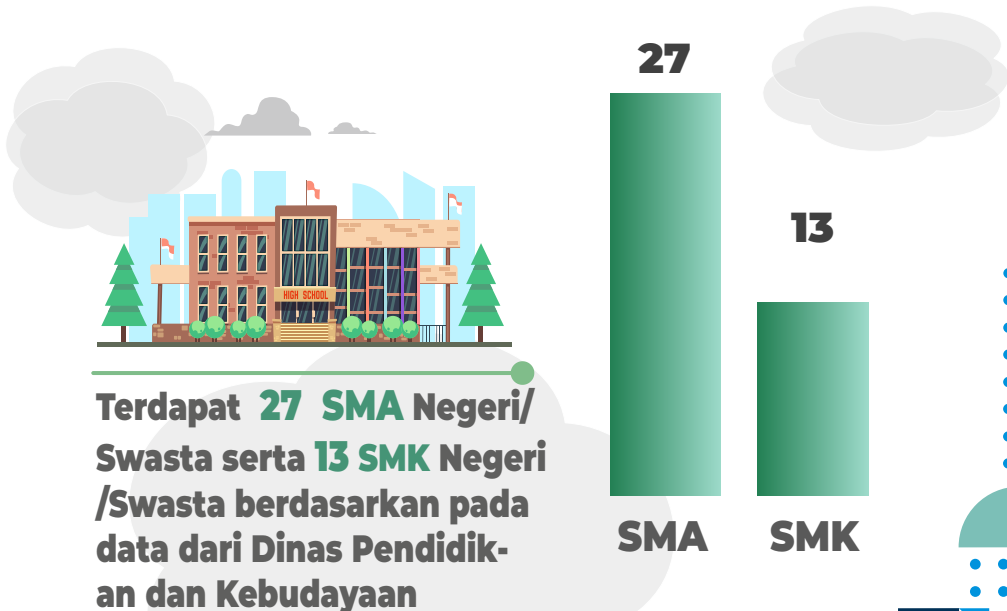

74

KABUPATEN AGAM DALAM INFOGRAFIS, 2022



PENDIDIKAN DAN KEBUDAYAAN

Jumlah Satuan Pendidikan TK, SD, SMP SMA dan SMK di Kabupaten Agam, 2021



Terdapat **27 SMA Negeri/Swasta** serta **13 SMK Negeri/Swasta** berdasarkan pada data dari Dinas Pendidikan dan Kebudayaan

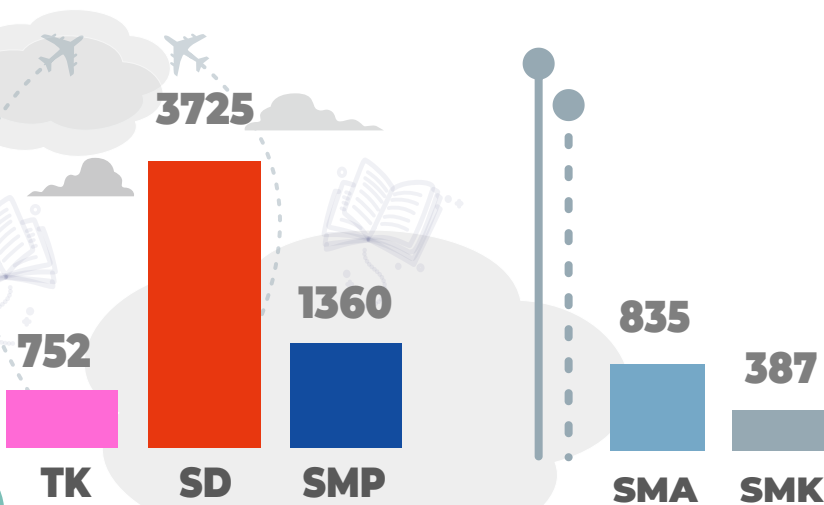
KABUPATEN AGAM DALAM INFOGRAFIS, 2022

75



PENDIDIKAN DAN KEBUDAYAAN

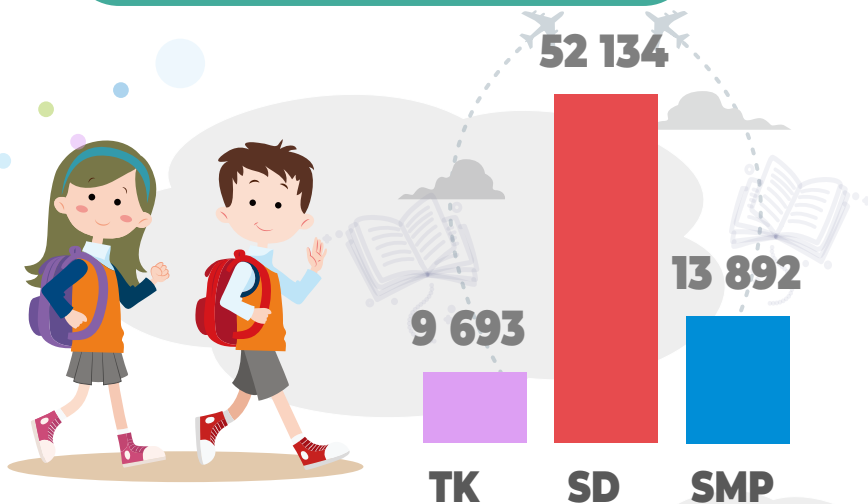
Jumlah Guru TK, SD, SMP, SMA dan SMK di Kabupaten Agam, 2021



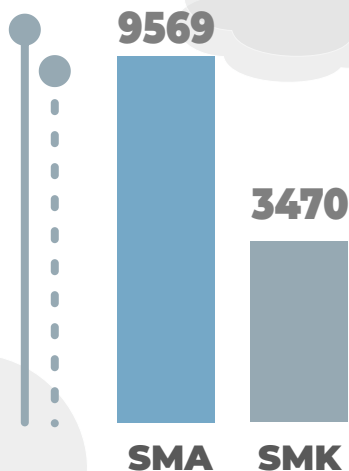


PENDIDIKAN DAN KEBUDAYAAN

Jumlah Murid TK, SD, SMP, SMA, SMK di Kabupaten Agam, 2021



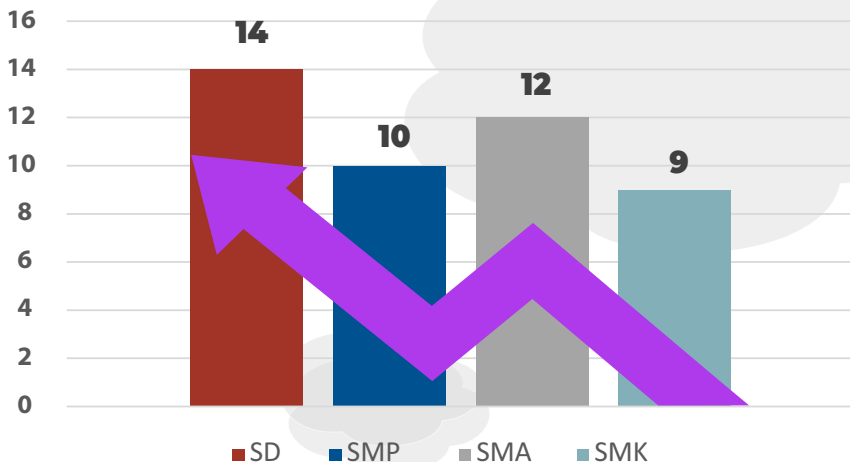
Terdapat **9.569 SMA Negeri/Swasta** serta **3.470 SMK Negeri/Swasta** berdasarkan pada data dari Dinas Pendidikan dan Kebudayaan tahun 2021





PENDIDIKAN DAN KEBUDAYAAN

Rasio Murid/Guru SD, SMP, SMA dan SMK di Kabupaten Agam, 2021



Berdasarkan data dari Dinas Pendidikan dan Kebudayaan Kabupaten Agam 2021, tercatat rasio Murid Guru dimana SD 14, SMP 10, untuk jenjang SMA 12 serta SMK 9. Dari data tersebut dapat kita ketahui angka rasio tertinggi terdapat pada jenjang pendidikan Sekolah Dasar yang diketahui mencapai 14.





PENDIDIKAN DAN KEBUDAYAAN

Jumlah Kelompok Kesenian Daerah Menurut Kecamatan di Kabupaten Agam, 2021



55 **Rebana**

98 **Salung**

24 **Band Rakyat**

1 **Indang**

1 **Debus**

Selain Seni Musik Tradisional, Kabupaten Agam juga tercatat memiliki Seni Tari Tradisional yaitu **Tari Randai sebanyak 109 Kelompok** serta tari Tradisional lainnya sebanyak **91 Kelompok**.



KABUPATEN AGAM DALAM INFOGRAFIS, 2022

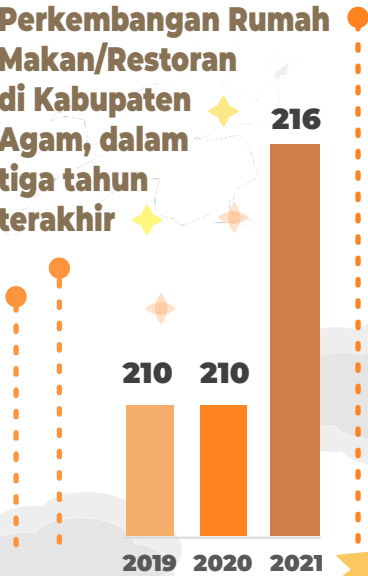
79



PARIWISATA

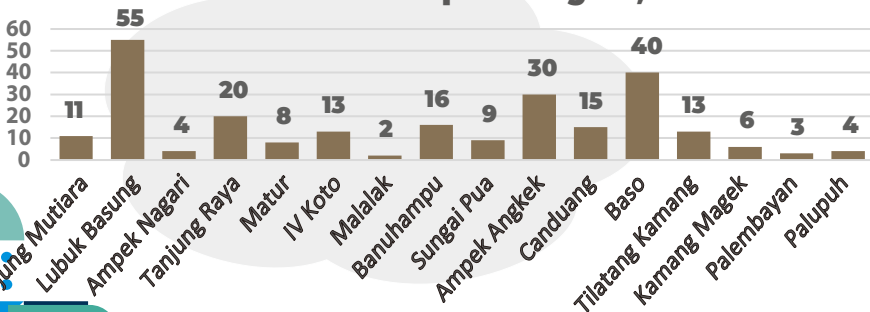
Jumlah Rumah Makan/Restoran di Kabupaten Agam, 2021

Perkembangan Rumah Makan/Restoran di Kabupaten Agam, dalam tiga tahun terakhir



Berdasarkan data dari Dinas Pariwisata Pemuda dan Olah Raga Kabupaten Agam terdapat **216 jumlah Rumah Makan/Restoran** pada tahun 2021.

Jumlah Rumah Makan/Restoran Berdasarkan Kecamatan di Kabupaten Agam, 2021



80

KABUPATEN AGAM DALAM INFOGRAFIS, 2022



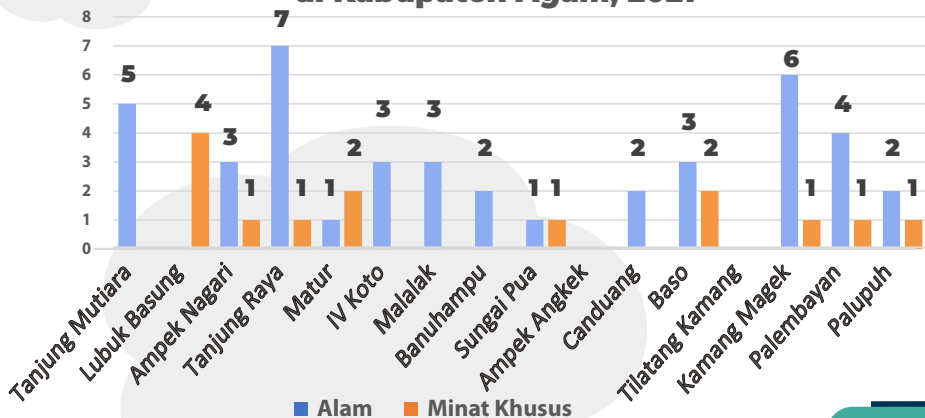
PARIWISATA

Jumlah Objek Wisata Menurut Jenis di Kabupaten Agam, 2021



Berdasarkan data dari Dinas Pariwisata Pemuda dan Olah Raga di Kabupaten Agam terdapat **42 Objek Wisata Alam** dan **14 Minat Khusus**.

Jumlah Objek Wisata Menurut Jenis dan Kecamatan di Kabupaten Agam, 2021



KABUPATEN AGAM DALAM INFOGRAFIS, 2022

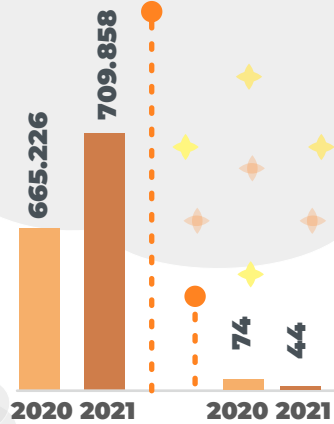


PARIWISATA

Jumlah Kunjungan Wisatawan Menurut Bulan dan Jenis Wisatawan di Kabupaten Agam, 2021



Berdasarkan data dari Dinas Pariwisata Pemuda dan Olah Raga Kabupaten Agam, 2021 terdapat **709.858** **Objek Wisata Alam** dan **14** **MinatKhusus**.



Jumlah Wisatawan Nusantara dan Mancanegara di Kabupaten Agam, 2020 - 2021

Bulan	Wisatawan Nusantara	Wisatawan Mancanegara
(1)	(2)	(3)
Januari	93623	15
Februari	82562	2
Maret	79976	3
April	60561	
Mei	48420	
Juni	37410	
Juli	26437	10
Agustus	34378	5
September	42514	2
Oktober	58596	
November	66740	7
Desember	78641	
Kabupaten Agam	709.858	44



PENGENDALIAN PENDUDUK

Target dan Realisasi Peserta KB Aktif Menurut Kecamatan di Kabupaten Agam, 2021

Jumlah Pasangan Usia Subur di Kabupaten Agam, 2021

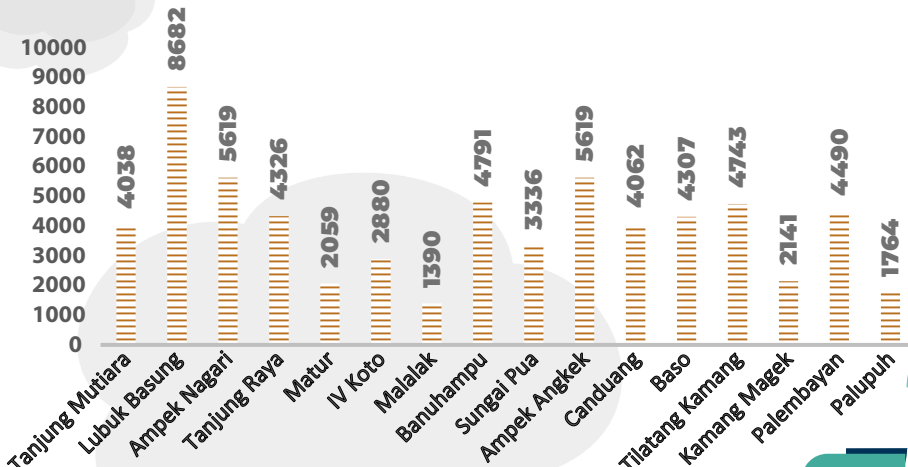
✦ **64.247** ✦



66,18% Penduduk

Kabupaten Agam adalah Pasangan Usia Subur, dengan realisasi Peserta KB **52.414 Penduduk**.

Realisasi Peserta KB berdasarkan Kecamatan



KABUPATEN AGAM DALAM INFOGRAFIS, 2022

83



PENGENDALIAN PENDUDUK

Target dan Realisasi Peserta KB Baru Menurut Kecamatan di Kabupaten Agam, 2021

Target dan Realisasi Peserta KB Baru Kabupaten Agam, 2021

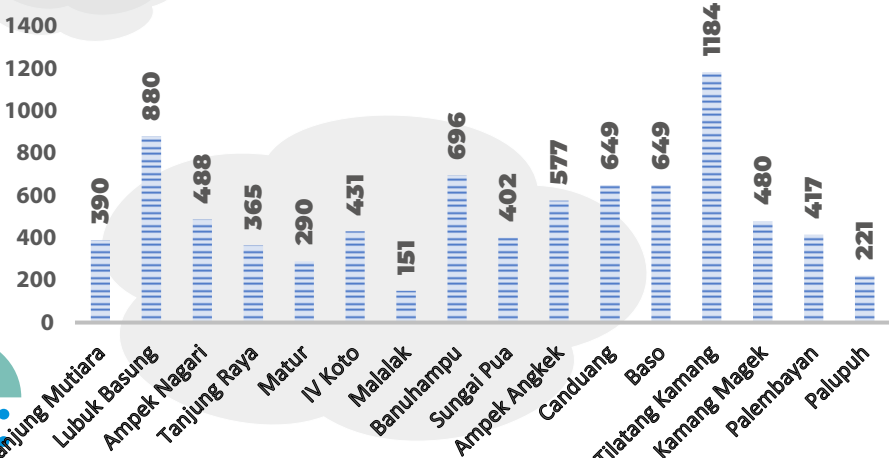
★ **8.270** ★



56,12% Penduduk

Kabupaten Agam adalah Pasangan Usia Subur, dengan realisasi Peserta KB **4.416 Penduduk**.


Realisasi Peserta KB Baru berdasarkan Kecamatan



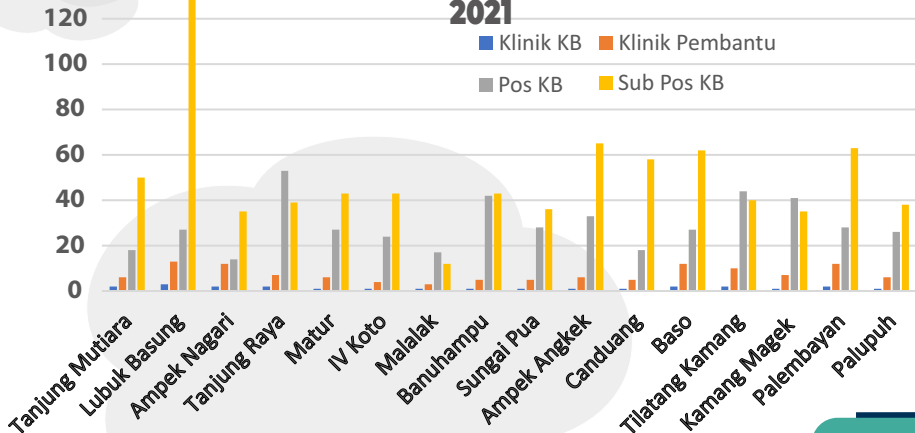


PENGENDALIAN PENDUDUK

Jumlah Klinik KB, Klinik Pembantu, Pos KB dan Sub Pos KB Desa di Kabupaten Agam, 2021



Jumlah Klinik KB, Klinik Pembantu, Pos KB dan Sub Pos KB Desa Berdasarkan Kecamatan di Kabupaten Agam, 2021



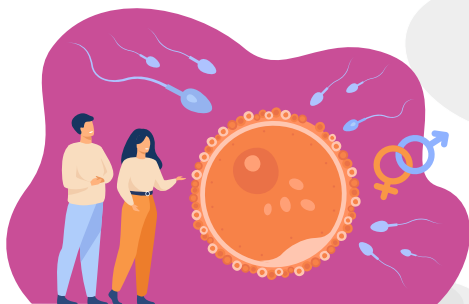
KABUPATEN AGAM DALAM INFOGRAFIS, 2022

Sumber : Disdalduk KB Pemberdayaan Perempuan dan Perlindungan Anak Kabupaten Agam



PENGENDALIAN PENDUDUK

Jumlah Pemakai Mix Kontrasepsi KB Aktif di Kabupaten Agam, 2021

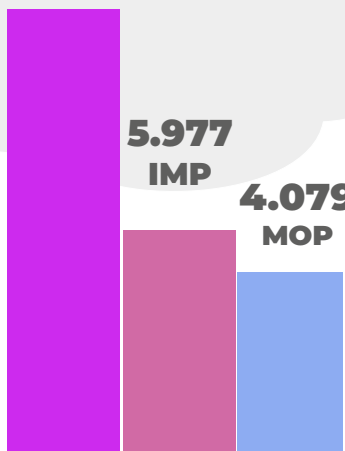


Terdapat **52.414** Pemakai Mix Kontrasepsi di Kabupaten Agam sepanjang Tahun 2021.

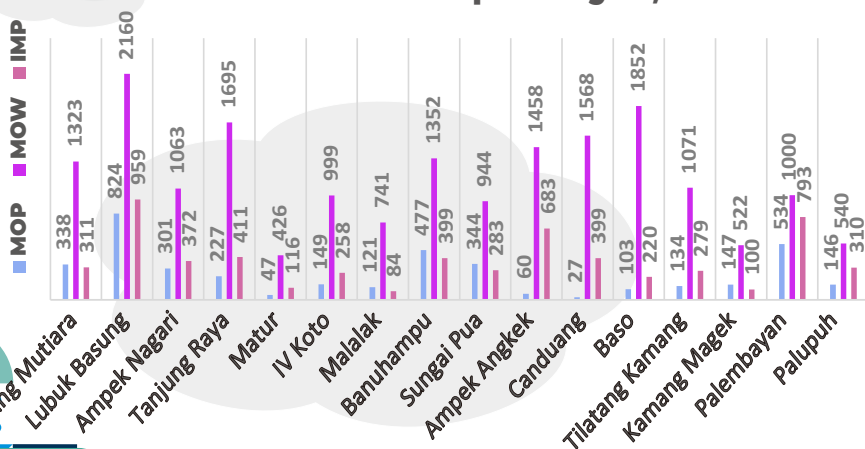
18.714
MOW

5.977
IMP

4.079
MOP



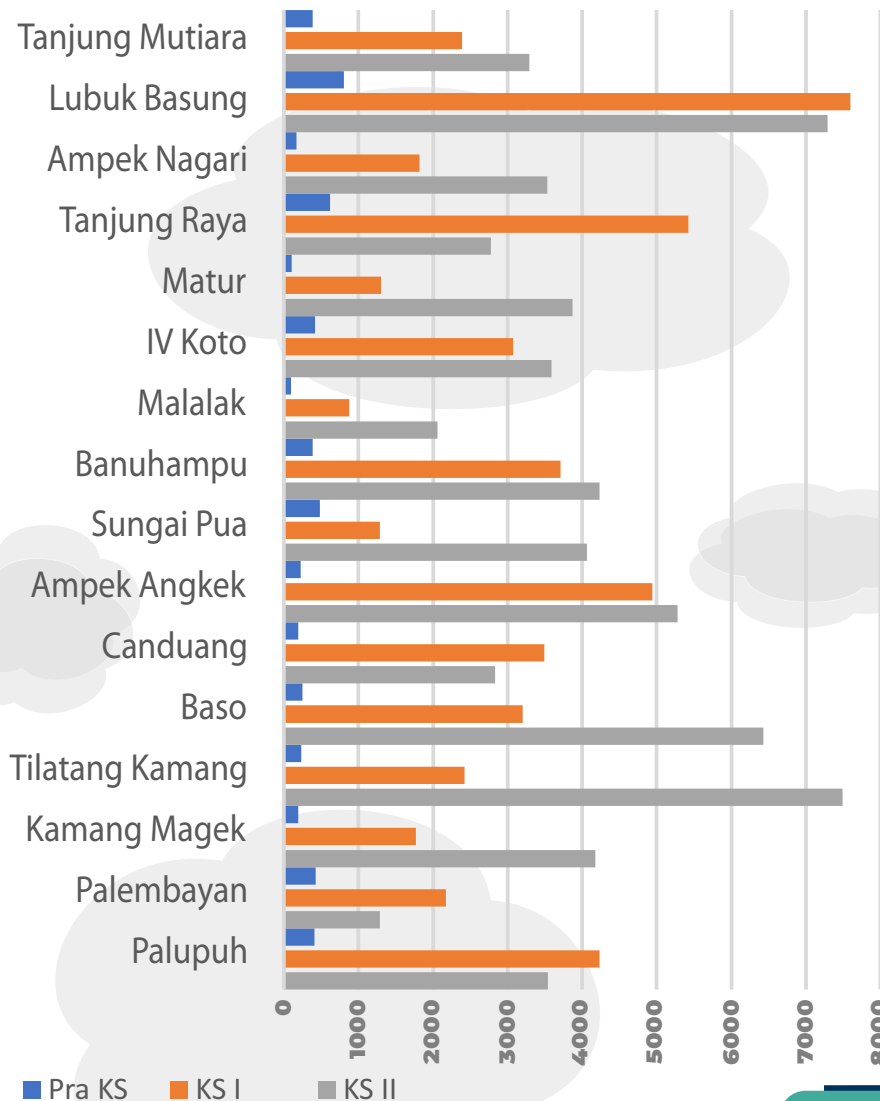
Jumlah Pemakan Mix Kontrasepsi KB Aktif Menurut Jenis dan Kecamatan di Kabupaten Agam, 2021





PENGENDALIAN PENDUDUK

Tahapan Keluarga Sejahtera Menurut Kecamatan di Kabupaten Agam, 2021

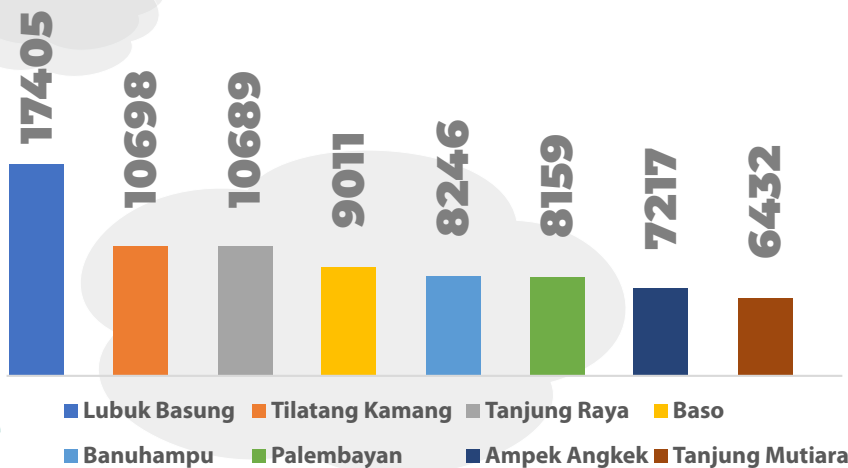


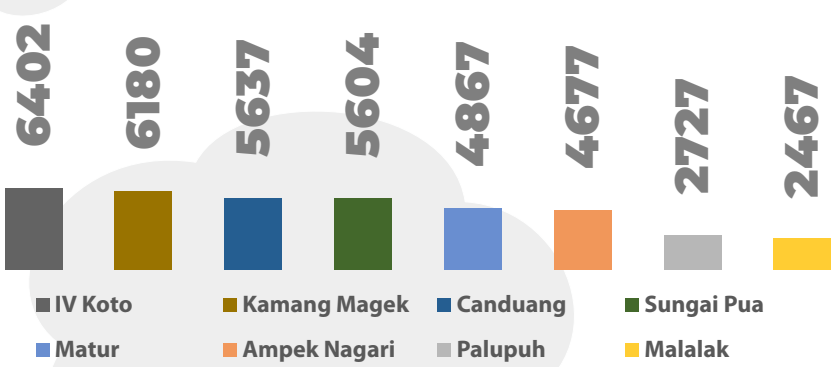

KABUPATEN AGAM DALAM INFOGRAFIS, 2022



PERUMAHAN RAKYAT DAN PEMUKIMAN

Jumlah Seluruh Rumah Menurut Kecamatan di Kabupaten Agam, 2021





KABUPATEN AGAM DALAM INFOGRAFIS, 2022

Sumber : Dinas Perumahan Rakyat dan Pemukiman Kabupaten Agam



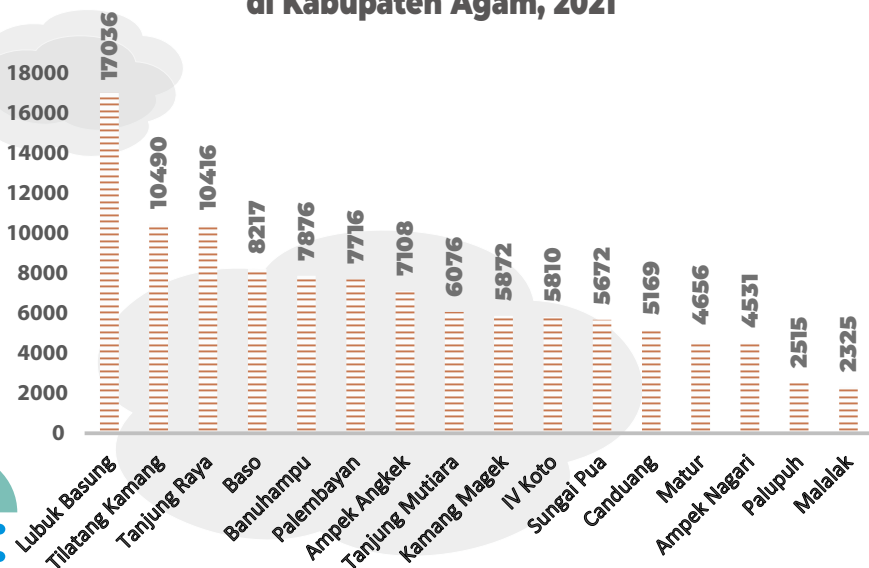


PERUMAHAN RAKYAT DAN PEMUKIMAN

Jumlah Rumah Layak Huni Menurut Kecamatan di Kabupaten Agam, 2021



Jumlah Perumahan Rakyat Layak Huni Menurut Kecamatan di Kabupaten Agam, 2021



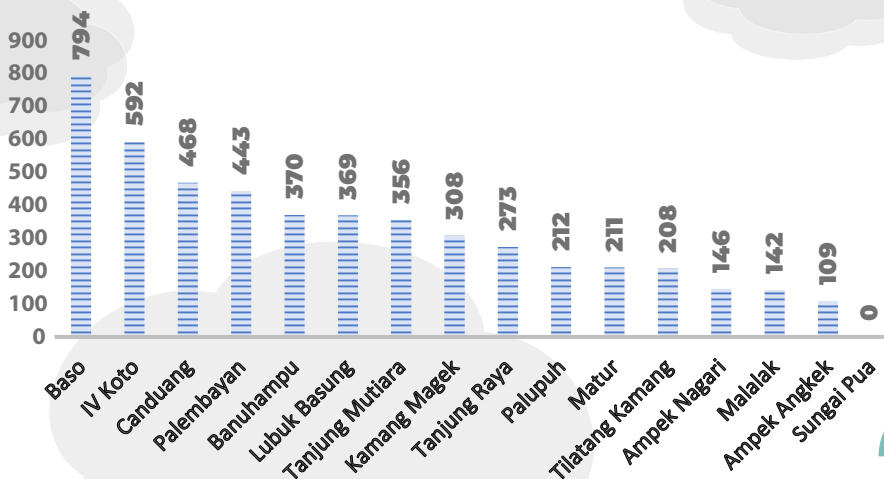


PERUMAHAN DAN PEMUKIMAN

Jumlah Rumah Tidak Layak Huni Menurut Kecamatan di Kabupaten Agam, 2021



Jumlah Perumahan Rakyat Tidak Layak Huni Menurut Kecamatan di Kabupaten Agam, 2021





LINGKUNGAN HIDUP

Sarana dan Tahapan Pengolahan Sampah dan Pencemaran Lingkungan di Kabupaten Agam 2021



Berdasarkan data dari Dinas Lingkungan Hidup Kabupaten Agam, terdapat **18 Kendaraan Operasional Persampahan** dengan Volume **Pengolahan Sampah 237.677,309** serta **162 Tempat Pengolahan Sampah**. Juga Terdapat **320 Tempat Penampungan Sementara** dan **2 Tempat Pemrosesan Akhir**.

Rekapitulasi Pencemaran Lingkungan Hidup Tahun 2021

Jenis Kasus	Lokasi
(1)	(2)
Pencemaran Air	
Ringan	Batang Agam Batang Antokan Batang Sianok Danau Maninjau
Pencemaran Laut	
Ringan	Laut Tiku

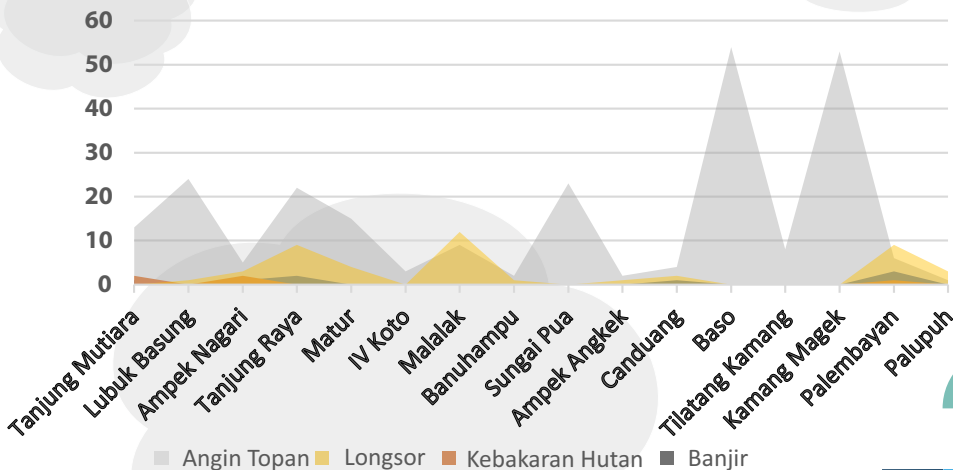


PENANGGULANGAN BENCANA

Banyaknya Daerah (Titik) Bencana Alam Menurut Jenis Kejadian dan Kecamatan di Kabupaten Agam, 2021



Banyak Daerah titik Bencana Alam Menurut Jenis Kejadian dan Kecamatan di Kabupaten Agam, 2021



KABUPATEN AGAM DALAM INFOGRAFIS, 2022

93

Sumber : Badan Penanggulangan Bencana Kabupaten Agam



KEUANGAN DAERAH

Realisasi Pendapatan Pemerintah Kabupaten Agam Menurut Jenis Pendapatan (riibu Rupiah), 2021

Jenis Pendapatan	2021
(1)	(2)
4.1. Pendapatan Asli Daerah (PAD)	129,154,679,029.57
4.1.1 Pajak Daerah	34,187,590,531.00
4.1.2 Retribusi Daerah	5,182,521,623.00
4.1.3 Hasil Perusahaan Milik Daerah dan Pengelolaan Kekayaan Daerah yang Dipisahkan	8,938,969,617.00
4.1.4 Lain-lain PAD yang Sah	80,845,597,258.57
2. Pendapatan Transfer	1,208,426,737,306.00
2.1 Pendapatan Transfer Pemerintah Pusat	1,136,622,846,910.00
2.2 Pendapatan Transfer Antar Daerah	71,803,890,396.00
4.3. Lain-lain Pendapatan Daerah yang Sah	73,923,259,000.00
4.3.01 Pendapatan Hibah	12,778,914,000.00
4.3.03 Lain - lain sesuai dengan Ketentuan Peraturan Perundang - Undangan	61,144,345,000.00
Jumlah Total	1,411,504,675,335.57



KEUANGAN DAERAH

Realisasi Belanja Pemerintah Kabupaten Agam Menurut Jenis Belanja (Ribu Rupiah), 2021

Jenis Pendapatan	2021
(1)	(2)
1. Belanja Operasi	1,058,552,055,579.95
1.1 Belanja Pegawai	671,493,173,903.95
1.2 Belanja Barang dan Jasa	373,291,504,302.00
1.3 Belanja Hibah	10,111,293,449.00
1.4 Belanja Bantuan Sosial	3,656,083,925.00
2. Belanja Modal	142,409,062,383.00
2.1 Belanja Modal Peralatan dan Mesin	45,332,610,950.00
2.2 Belanja Modal Gedung dan Bangunan	32,461,442,471.00
2.3 Belanja Modal Jajan, Jaringan, dan Irigasi	60,932,098,555.00
2.4 Belanja Modal Aset Tetap lainnya	3,682,910,407.00
3. Belanja Tidak Terduga	7,792,950,324.00
3.1 Belanja Tak Terduga	7,792,950,324.00
4. Belanja Transfer	159,891,047,518.00
4.1 Belanja Bagi Hasil	3,961,952,402.00
4.2 Belanja Bantuan Keuangan	155,929,095,116.00
Jumlah Total	1,368,645,115,804.95



KEUANGAN DAERAH

Alokasi dan Realisasi Belanja Menurut SOTK di Kabupaten Agam, 2021

Jenis SOTK	Anggaran	Realisasi Belanja
(1)	(2)	(3)
Dinas Pendidikan dan Kebudayaan	571,894,805,760.00	509,068,339,222.00
Dinas Kesehatan	276,892,269,482.00	224,912,296,333.00
Rumah Sakit Umum Daerah	-	-
Dinas Pekerjaan Umum dan Tata Ruang	114,501,043,556.00	101,431,676,463.00
BAPPEDA	5,990,802,786.00	5,535,496,500.00
Dinas Perhubungan	23,591,521,659.00	23,082,686,166.00
Dinas Komunikasi dan Informatika	6,968,025,994.00	6,387,150,864.00
Dinas Lingkungan Hidup	11,044,502,568.00	10,446,440,131.00
Dinas Kependudukan dan Pencatatan Sipil	6,100,784,640.00	4,943,107,047.00
Badan Pengendalian Penduduk, KB, Pemberdayaan Perempuan dan PA	12,777,607,871.00	9,594,244,671.00
Dinas Sosial	5,053,367,669.00	4,385,882,483.00
Dinas Perindustrian, Perdagangan, Koperasi Usaha Kecil dan Menengah	5,176,194,595.00	4,564,608,460.00
Dinas Pariwisata, Pemuda dan Olahraga	20,948,349,996.00	10,704,177,036.00
Satpol PP dan Pemadam Kebakaran	13,933,638,314.00	12,855,454,356.00
Badan Kesatuan Bangsa & Politik	5,506,623,850.00	4,880,273,352.00
Badan Keuangan Daerah	214,151,805,580.00	198,284,587,342.00
PPKD	-	-



KEUANGAN DAERAH

Alokasi dan Realisasi Belanja Menurut SOTK di Kabupaten Agam, 2021

Jenis SOTK	Anggaran	Realisasi Belanja
(1)	(2)	(3)
Dewan Perwakilan Rakyat Daerah	-	-
Ka. Daerah / Wkl. Ka. Daerah	-	-
Sekret. Daerah	42,591,190,280.00	36,744,506,742.00
Sekretariat DPRD	48,323,244,425.00	45,723,799,942.00
Kantor Penanaman Modal Pelayanan	4,884,901,286.00	4,566,924,330.00
Dinas Pemberdayaan Masyarakat Nagari	8,229,840,791.00	7,407,569,828.00
Dinas Arsip & Perpustakaan	13,338,118,028.00	12,142,739,237.00
Badan Penanggulangan Bencana Daerah	22,035,384,212.00	7,432,409,874.00
Dinas Pertanian	31,625,582,225.00	30,814,258,427.00
Dinas Perikanan dan Ketahanan Pangan	6,199,494,867.00	5,431,591,819.00
BKPSDM	6,222,511,502.00	5,655,235,046.00
Dinas Perumahan Rakyat dan Kawasan Permukiman	9,678,066,328.00	8,933,355,644.00
Inspektorat	9,322,176,895.00	8,519,925,058.00





KEUANGAN DAERAH

Alokasi dan Realisasi Belanja Menurut SOTK di Kecamatan Kabupaten Agam, 2021

Kecamatan	Anggaran	Realisasi Belanja
(1)	(2)	(3)
Tanjung Mutiara	1,775,409,750.00	1,735,122,945.00
Lubuk Basung	2,033,877,030.00	1,974,831,656.00
Ampek Nagari	1,617,794,894.00	1,450,973,362.00
Tanjung Raya	1,920,809,636.00	2,223,156,446.00
Matur	1,778,486,428.00	1,737,820,961.00
IV Koto	1,598,981,942.00	1,578,647,878.00
Malalak	1,364,257,827.00	1,244,125,748.00
Banuhampu	2,265,767,167.00	2,112,395,656.00
Sungai Pua	2,128,307,139.00	2,055,353,453.00
Ampek Angkek	2,597,081,236.00	2,505,402,859.00
Canduang	2,158,921,336.00	2,121,658,267.00
Baso	2,165,265,867.00	2,087,977,936.00
Tilatang Kamang	2,538,969,283.00	2,472,785,935.00
Kamang Magek	2,003,946,209.00	1,919,947,622.00
Palembayan	1,920,809,636.00	1,793,234,216.00
Palupuh	1,993,948,395.00	1,950,165,207.00



PERTANAHAN NASIONAL

Pengeluaran Sertifikat Hak Milik Menurut Jenis Hak di Kabupaten Agam, 2021



Pengeluaran Sertifikat Hak Milik Menurut Jenis Hak di Kabupaten Agam, 2021

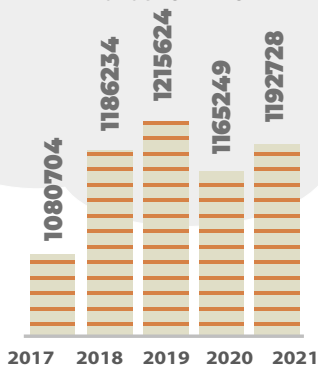
Jenis Hak	Jumlah	Persentase
(1)	(2)	(3)
Hak Milik	47326.00	94.43
Hak Guna Usaha	16.00	0.03
Hak Guna Bangunan	2223.00	4.44
Hak Pakai	418.00	0.83
Hak Pengelolaan	3.00	0.01
Tanah Waqaf	132.00	0.26
Jumlah/Total	50118.00	100



BADAN AMIL ZAKAT

Program Perindustrian Dana Badan Amil Zakat Kabupaten Agam, 2021

Grafik Perindustrian Dana Amil Zakat 2017 - 2021



Berdasarkan data dari Badan Amil Zakat Kabupaten Agam mempunyai 11 Program Amil Zakat sepanjang tahun 2021

Program Perindustrian Dana Badan Amil Zakat Kabupaten Agam(000 Rupiah),2021

Program	Tahun 2021	
	Jumlah Mustahik	Nilai Value
	(1)	(2)
Agam Makmur	-	-
Pengembangan Usaha Dagang	304	743 750 000
Peremajaan Alat Usaha	11	34 000 000
Pengembangan Usaha Ternak	46	156 750 000
Usaha Pertanian dan Perkebunan	40	115 000 000
Bantuan Usaha Terhutang Riba	1	4 000 000
Agam Cerdas	5 044	3 027 046 000
Agam Sehat	234	511 615 000
Agam Taqwa	53	292 752 200
Agam Peduli	7 510	3 394 552 342
Amil 12,5 %		1 192 728 398



SEKRETARIAT DPRD

Jumlah Anggota Dewan Perwakilan Rakyat Daerah Kabupaten Agam, 2021

41
Anggota

4
Anggota

Laki-laki

Perempuan





SEKRETARIAT DPRD

Jumlah Anggota Dewan Perwakilan Rakyat Daerah Menurut Partai Politik dan Pendidikan yang di Tamatkandi Kabupaten Agam, 2021

Partai Politik	Jumlah
(1)	(2)
Demokrat	7
Golkar	5
PKS	7
PAN	6
Nasdem	2
Gerindra	9
PPP	5
Hanura	1
PBB	2
Berkarya	1
Kabupaten/Kota	45

Tingkat Pendidikan Anggota DPRD Kabupaten Agam, 2021

15
SMA/Sederajat

30
Sarjana/Doktor/Ph.D



102

KABUPATEN AGAM DALAM INFOGRAFIS, 2022



SEKRETARIAT DPRD

Jumlah Anggota Dewan Perwakilan Daerah Menurut Kelompok Umur dan Jenis Kelamin di Kabupaten Agam, 2021



3

Usia 20 - 35

L 3

- P

19

Usia 36 - 49

L 17

2 P

22

Usia 50 - 59

L 20

2 P

1

Usia 60+

L 20

2

L Laki - laki

P Perempuan



SEKRETARIAT DPRD

Produk DPRD Kabupaten Agam Menurut Jenisnya, 2021

- Peraturan Daerah
- Keputusan DPRD
- Persetujuan Bersama
- Rapat Paripurna
- Paripurna Istimewa
- Rapat Badan Musyawarah
- Rapat Badan Anggaran
- Rapat Panitia Khusus
- Rapat Komisi
- Rapat Fraksi
- Rapat Gabungan
- Rapat Kerja
- Kunjungan Dalam Daerah
- Kunjungan Luar Daerah
- Rapat Pimpinan Plus
- Konsultasi
- Workshop

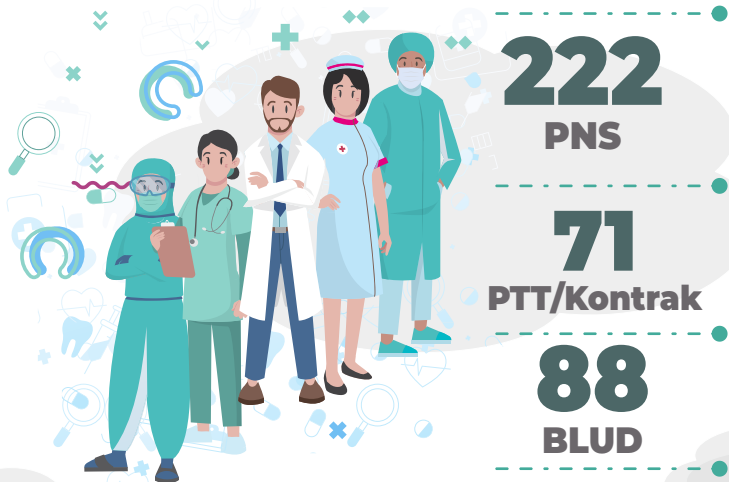
DPRD
Product





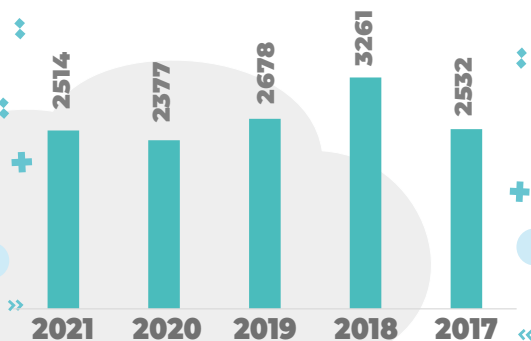
RUMAH SAKIT UMUM DAERAH

Jumlah Tenaga Medis , Paramedis dan Pasien tiga tahun terakhir di Rumah Sakit Umum Daerah Lubuk Basung Menurut Status Kepegawaian, 2021



Berdasarkan data dari Rumah Sakit Umum Daerah (RSUD) Lubuk Basung, terdapat 222 Tenaga Medis dan Paramedis PNS, 71 tenaga PTT/Kontrak serta sebanyak 88 Badan Layanan Umum Daerah (BLUD) sepanjang tahun 2021.

Jumlah Pasien RSUD Tiga Tahun Terakhir



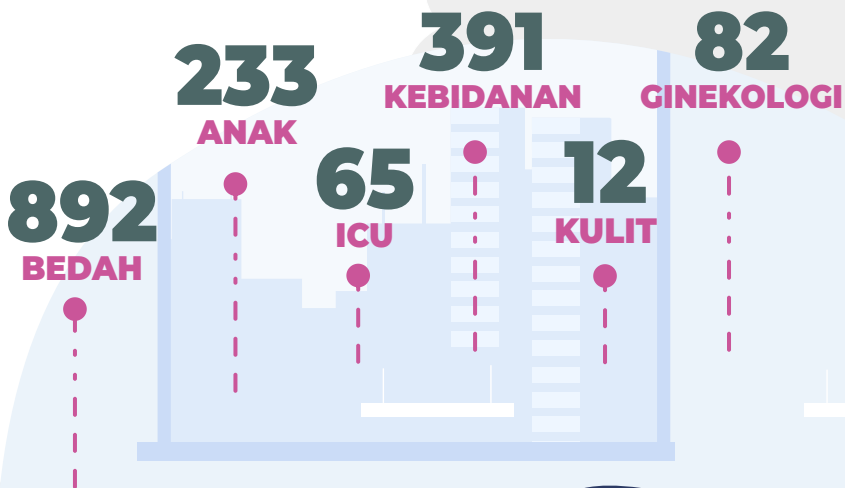
KABUPATEN AGAM DALAM INFOGRAFIS, 2022

105



RUMAH SAKIT UMUM DAERAH

Jumlah Pasien Rawat Inap di Rumah Sakit Umum Daerah Lubuk Basung Menurut Unit Rawatan, 2021



1467
PENYAKIT
DALAM

108
PERINATOLOGI

328
BAYI

140
VIP

263



KABUPATEN AGAM DALAM INFOGRAFIS, 2022

107

Sumber : Rumah Sakit Umum daerah Lubuk Basung



RUMAH SAKIT UMUM DAERAH

Jumlah Pasien Rawat Jalan di Rumah Sakit Umum Daerah Lubuk Basung Menurut Unit Rawatan, 2021

1598
ANAK


431
GINEKOLOGI

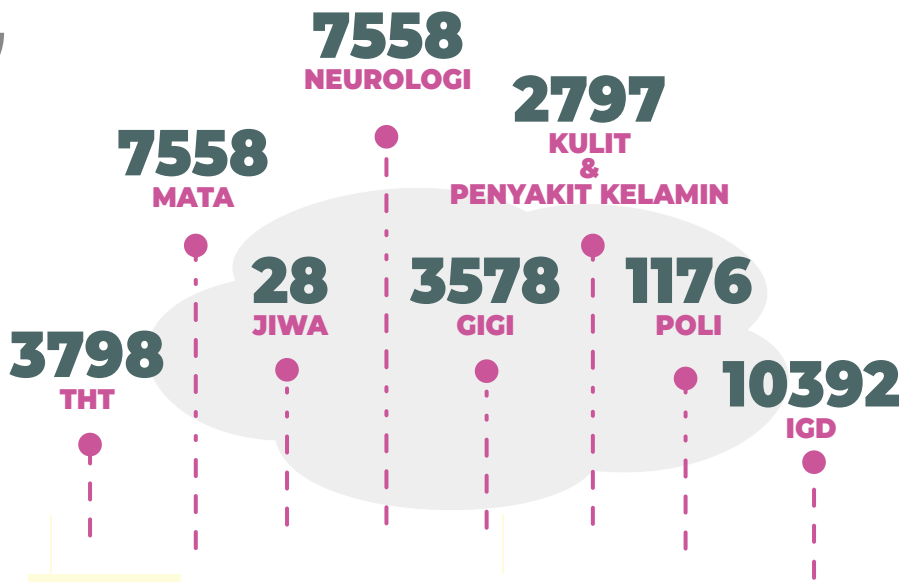
6471
PARU - PARU

6589
BEDAH

1678
KEBIDANAN

17776
PENYAKIT DALAM



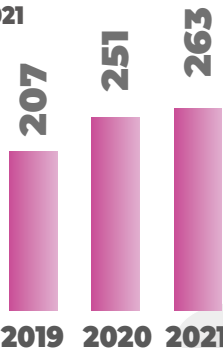




RUMAH SAKIT UMUM DAERAH

Jumlah Fasilitas Kesehatan pada Rumah Sakit Umum Daerah Lubuk Basung, 2021

Grafik Fasilitas Kesehatan Rumah Sakit Umum Daerah Lubuk Basung, 2019 - 2021




2019 2020 2021 Pengeluaran Sertifikat Hak Milik Menurut Jenis Hak di Kabupaten Agam, 2021

Uraian	2021	Uraian	2021
(1)	(2)	(1)	(2)
Gedung Rawat Inap	8	Unit Transfusi Darah	1
VIP	1	Instalasi	1
Kamar Operasi (OK)	2	IPAL	1
Intalasi Rawat Jalan	1	Incenerator	1
Gedung Medical Record (MR)	1	Ginset	1
IGD PONEK	1	Gardu Satpam	2
Instalasi Formasi	1	Mushalla	2
Instalasi Rontgen	1	WC Umum	2
Instalasi Laboratorium	1	Tempat Tidur	150
Instalasi Gizi	1	Mobil Ambulance	7
Gedung Administrasi/Kantor	-	Mobil Operasional	1
Rumah Dokter Spesialis	8	Mobil Operasional 2	2
Rumah Dinas Direktur	-	Kendaraan Roda 2	1
Rumah Dinas Pramedis	-	Tower Air	56
Loundry	1	Bak Reervoar	8



PDAM Lubuk Basung

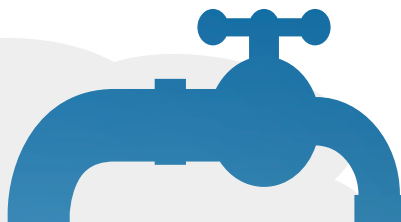
Jumlah Pelanggan Air yang disalurkan Menurut Kecamatan di Kabupaten Agam, 2021



Berdasarkan data dari PDAM Lubuk Basung, 2021 terdapat Pelanggan mencapai :

14 721

Orang




Berdasarkan data dari PDAM Lubuk Basung, 2021 nilai Air yang disalurkan mencapai

4 214 543

M³

PELANGGAN
AIR DISALURKAN



Berdasarkan data dari PDAM Lubuk Basung, 2021 nilai Air yang disalurkan mencapai

Tl. 909. 458. 050

Rupiah

NILAI





PLN CABANG BUKITTINGGI

Daya, Produksi dan Distribusi Listrik PT. PLN (Persero) Menurut Jenis Pemakaian di Kabupaten Agam, 2021

Tarif	Jenis Pemakaian	Banyaknya	Daya (KVA)
(1)	(2)	(3)	(4)
S2	Badan Sosial	4 192	7 693
S3	Badan Sosial	1	690
R1	Rumah Tangga Sederhana	127 533	107 952
R2	Rumah Tangga Menengah	549	2 229
R3	Rumah Tangga Besar	28	339
B1	Usaha Kecil	12 762	19 348
B2	Usaha Sedang	649	8 896
B3	Usaha Besar	1	690
I1	Industri Kecil	31	139
I2	Industri Sedang	38	3 864
I3	Industri Menengah	4	2 355
LB	Layanan Khusus	202	381
P1	Gedung Kantor	530	2 776
P3	Penerangan Jalan Umum	88	365
Kabupaten Agam		146 603	157 718

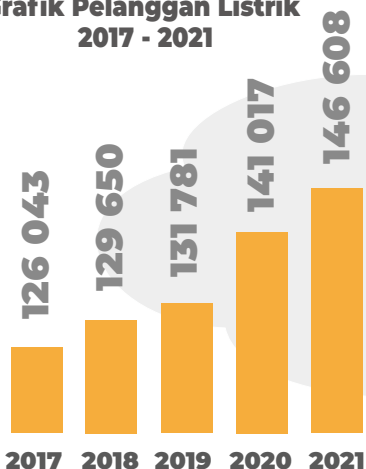
Berdasarkan data dari Perusahaan Listrik Negara (PLN) cabang/ ranting Bukittinggi Pendistribusian listrik sebanyak **146 603** dengan total daya sebesar **157 718 (KVA)**



PLN CABANG BUKITTINGGI

Jumlah Pelanggan Listrik Menurut ULP di Kabupaten Agam, 2017 - 2021

Grafik Pelanggan Listrik
2017 - 2021



Berdasarkan data dari Pengadilan Agama Maninjau Terdapat 19 jenis perkara yang di adili.

Jumlah Pelanggan Listrik Menurut ULP di Kabupaten Agam, 2021

- ULP Baso **41 324**
- ULP Bukittinggi **17 274**
- ULP Koto Tuo **29 659**
- ULP Lubuk Basung **55 405**
- ULP Lubuk sikaping **529**
- ULP Koto Tuo **2417**



PENGADILAN AGAMA MANINJAU

Jumlah Perkara yang Diterima dan Diputus Menurut Jenisnya di Pengadilan Agama Maninjau Kabupaten Agam, 2021



Jumlah Perkara yang Diterima dan Diputus Pengadilan Agama Maninjau Januari - Desember 2021

287
DITERIMA

16
DICABUT

2
GUGUR

256
DIPUTUSKAN

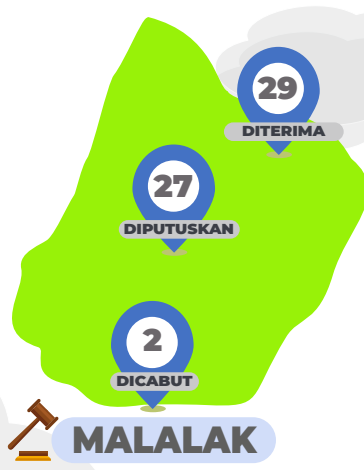
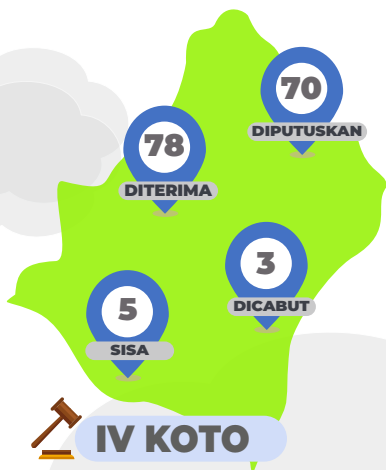
1
DITOLAK

227
SISA



PENGADILAN AGAMA MANINJAU

Jumlah Perkara Menurut Kondisi dan Wilayah Hukum, 2021



Berdasarkan data dari Pengadilan Agama Maninjau terdapat **17 Perkara Diterima, 254 Perkara Diputuskan, 16 Perkara Dicabut, 1 Perkara Ditolak, 2 Perkara Gugur, dan 12 Sisa Perkara** sepanjang tahun 2021.



PENGADILAN AGAMA LUBUK BASUNG

Jumlah Perkara yang Diterima dan Diputus Menurut Jenisnya di Pengadilan Agama Lubuk Basung Kabupaten Agam, 2021



Jumlah Perkara yang Diterima dan Diputus Pengadilan Agama Lubuk Basung Januari - Desember 2021



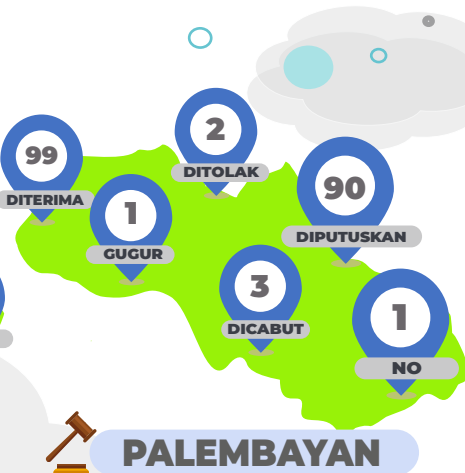
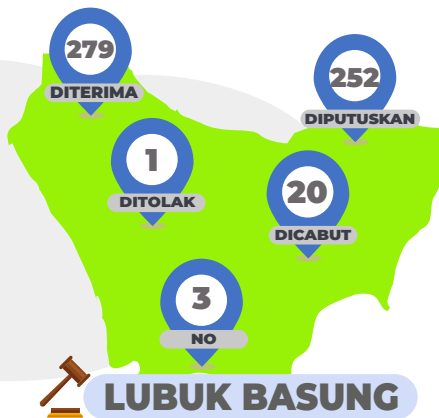
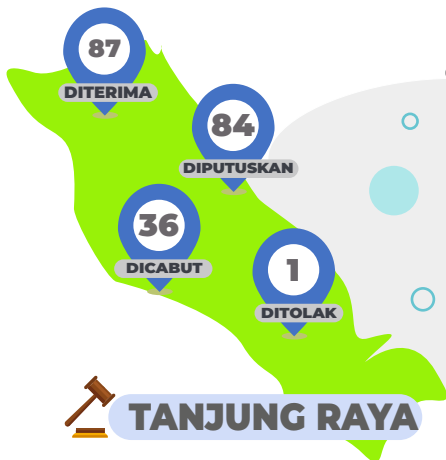
116

KABUPATEN AGAM DALAM INFOGRAFIS, 2022



PENGADILAN AGAMA LUBUK BASUNG

Jumlah Perkara Menurut Kondisi dan Wilayah Hukum, 2021





LEMBAGA PEMASYARAKATAN BIARO

Jumlah Narapidana Menurut Jenis Kelamin dan Lama Hukuman pada Lembaga Pemasyarakatan di Kabupaten Agam, 2021

Berdasarkan data dari LP Kabupaten Agam Jumlah Narapidana dengan Hukuman diatas satu tahun adalah :

113

Orang LP Kelas II Bukittinggi

Hukuman Kurang dari 1 Tahun

12

Orang LP Kelas II Bukittinggi



Tindak Pidana Khusus dan Umum Menurut Jenis pada Lembaga Pemasyarakatan di Kabupaten Agam, 2021

Tindak Pidana Khusus



93

Narkotika

Tindak Pidana Umum



2

Penganiayaan

2

Pencurian

3

Pembunuhan

3

Penggelapan



19

Perlindungan Anak

118

KABUPATEN AGAM DALAM INFOGRAFIS, 2022



IAIN BUKITTINGGI

Jumlah Mahasiswa Institut Agama Islam Negeri Bukittinggi Menurut Fakultas, 2021

177
Dosen

59
Pegawai



11 023
Mahasiswa
Ganjil & Genap

Jumlah Fakultas dan Mahasiswa di Lingkungan Institut Agama Islam Negeri Bukittinggi, 2021

Fakultas	2021	
	Ganjil	Genap
(1)	(2)	(3)
Syariah	1 415	1 415
Tarbiyah	3 933	3 933
Ekonomi dan Bisnis Islam	4 227	4 227
Ushuluddin, Adab dan Dakwah	1 196	1 196
Pascasarjana	252	252
Jumlah	11 023	11 023



KOMUNIKASI DAN INFORMATIKA

Jumlah Menara Telekomunikasi Berdasarkan Nama Provider Menurut Kecamatan di Kabupaten Agam, 2021

32 Telkomsel

44 Protelindo

68 Mitratel

7 STP/XL

6 Mentari

24 Tower Bersama

120

KABUPATEN AGAM DALAM INFOGRAFIS, 2022

Sumber : Dinas Komunikasi dan Informatika Kabupaten Agam



BANK NAGARI CABANG LUBUK BASUNG

Rata - Rata dan Jenis Dana dihimpun pada Bank Nagari Cabang Lubuk Basung, 2021



GIRO
222. 775

Rata - rata jumlah dana Giro berdasarkan data dari Bank Nagari Cabang Lubuk Basung, 2021



DEPOSITO
37. 837

Rata - rata jumlah dana Deposito berdasarkan data dari Bank Nagari Cabang Lubuk Basung, 2021



TABUNGAN
189. 457

Rata - rata jumlah dana Tabungan berdasarkan data dari Bank Nagari Cabang Lubuk Basung, 2021

Deposito Berjangka Menurut Jangka Waktu pada Bank Nagari Cabang Lubuk Basung, 2021

- 12 Bulan **13 711**
- < 3 Bulan **84 776**
- 3 Bulan **25 519**
- 6 Bulan **29 974**
- Lainnya **300**


Berdasarkan data dari Bank Nagari Cabang Lubuk Basung terdapat **154 280** Deposito menurut jenisnya, sepanjang tahun 2021

Sumber : Bank Nagari Cabang Lubuk Basung




BANK NAGARI CABANG LUBUK BASUNG

Produk Bank Nagari Menurut Jenis Tabungan pada Bank Nagari Cabang Lubuk Basung, 2021



- Tabungan Simpeda
- Tabungan Simpeda 2
- Tabungan Simpeda 3
- Tabungan Simpeda 4
- Tabungan Simpeda 5
- Tabungan Simpeda 9
- Tabungan Lainnya
- Tabungan Khusus
- Tabungan Sempel
- Tabungan Sikoci
- Tahari Maburr
- TabunganKu

Berdasarkan data dari Bank Nagari Cabang Lubuk Terdapat sebanyak **64.128 Nasabah**, **8.447.096 Jumlah Plafond**, serta sebanyak **7.083.155 Baki Debet** sepanjang tahun 2021



K A B U P A T E N A G A M
DALAM INFOGRAFIS
2022



DINAS KOMUNIKASI DAN INFORMATIKA
KABUPATEN AGAM

Jalan Soekarno Hatta No.11
Padang Baru Lubuk Basung 26415
Email: diskominfo@agamkab.go.id Website: agamkab.go.id

